


Simbología

 Sectores Acuíferos

Sector Patrón

 Maipo Desembocadura

 Factor = Demanda Comprometida Sector / Volumen Sustentable Sector

ESCALA:

0 3 6 9 12 Km

1:350.000



DIRECCIÓN GENERAL DE AGUAS
DEPARTAMENTO DE ADMINISTRACIÓN DE RECURSOS HÍDRICOS
SECRETARÍA TÉCNICA

SECTORES HIDROGEOLÓGICOS DE APROVECHAMIENTO COMÚN EN ESTUDIO Y SECTOR PATRÓN CUENCAS COSTERAS

FUENTE: Base Cartográfica, MOP 2011

Elaboración Propia


PROYECCIÓN: Universal Transversal de Mercator (UTM)

DATUM: Sistema Geodésico Mundial 1984 (WGS84)

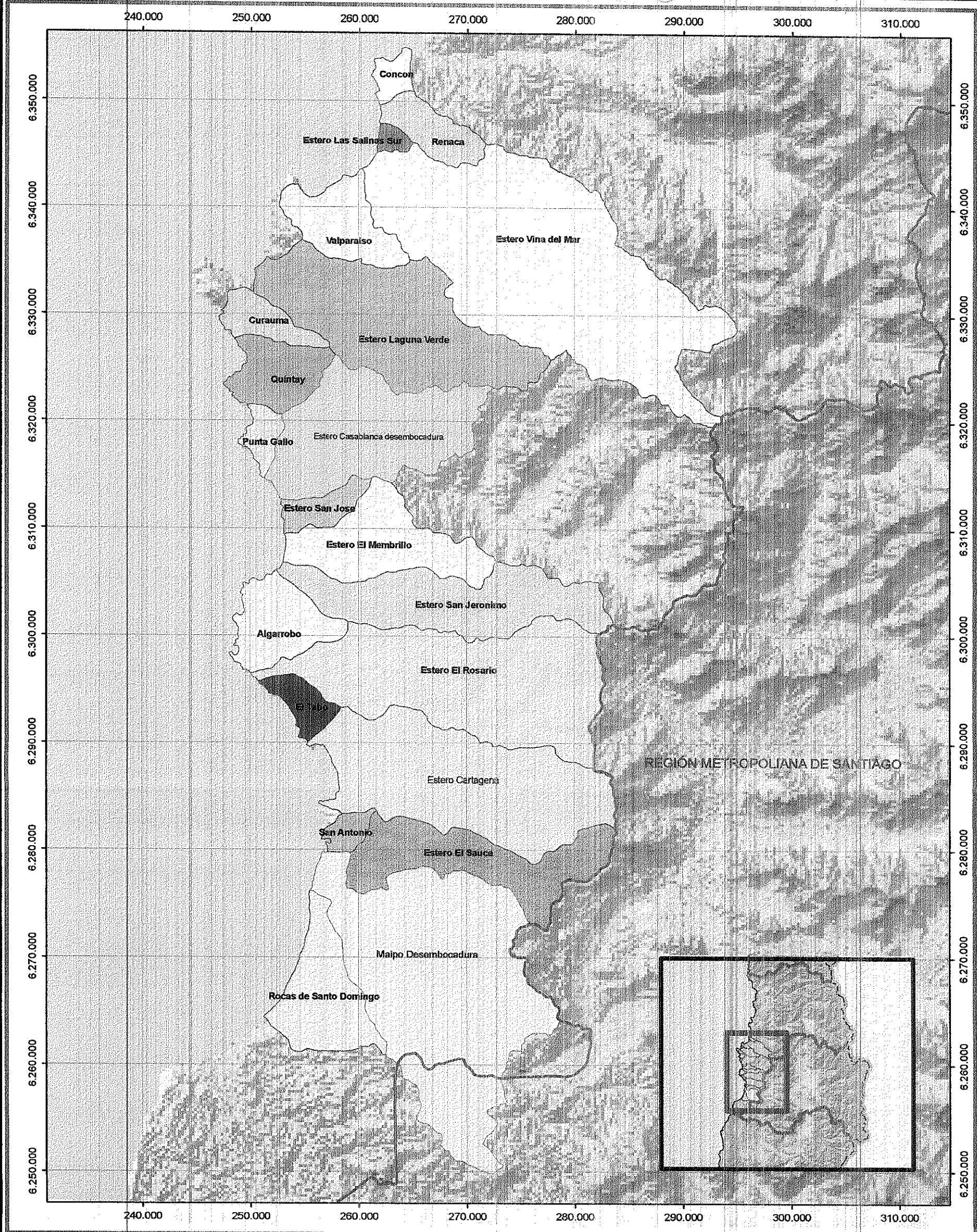
HUSO: 19 Sur.

MAPA 1

FECHA: Agosto 2011



Nury Salazar M. Geógrafo



Simbología

Sectores Acuíferos

- Algarrobo
- Concón
- Curauma
- El Tabo
- Estero Cartagena
- Estero El Membrillo

- Estero El Rosario
- Estero El Sauce
- Estero Laguna Verde
- Estero Las Salinas Sur
- Estero San Jerónimo
- Estero San José
- Estero Vina del Mar

- Punta Gallo
- Quintay
- Renaca
- Rocas de Santo Domingo
- San Antonio
- Valparaíso
- Estero Casablanca desembocadura
- Maipo Desembocadura



DIRECCIÓN GENERAL DE AGUAS
DEPARTAMENTO DE ADMINISTRACIÓN DE RECURSOS HÍDRICOS
SECRETARÍA TÉCNICA

SECTORES HIDROGEOLÓGICOS DE APROVECHAMIENTO COMÚN
CUENCAS COSTERAS

FUENTE: Base Cartográfica, MOP 2011
Elaboración Propia

PROYECCIÓN: Universal Transversal de Mercator (UTM)
DATUM: Sistema Geodésico Mundial 1984 (WGS84)
HUSO: 19 Sur.

MAPA 2

FECHA: Agosto 2011

ING. NURY SALAZAR M.
JEFE DEPTO. ADMINISTRACIÓN RECURSOS HÍDRICOS
Geógrafo

ESCALA: 0 3 6 9 12 Km 1:350.000