

INFORME TÉCNICO DARH N° 101

REVALUACIÓN DE LA DISPONIBILIDAD DE RECURSOS HÍDRICOS SUBTERRÁNEOS EN LOS SECTORES ACUÍFEROS DEL VALLE DEL RÍO ELQUI

Serena Norte, Santa Gracia, Elqui Bajo, Elqui Medio y Elqui Alto.

Santiago, 16 de mayo de 2013

1.- INTRODUCCIÓN.

La Dirección General de Aguas, en relación a la explotación de las aguas subterráneas de un sector, debe compatibilizar las exigencias legales con las características físicas de dicho recurso y considerar las necesidades y los intereses superiores de la Nación. Luego, la acción de este Servicio debe propender a una explotación sustentable del recurso, que no genere menoscabo al derecho de terceros y que no limite innecesariamente su aprovechamiento, considerando su enorme importancia para el interés nacional.

De acuerdo a lo anterior, se ha estimado necesario reconsiderar algunos de los criterios adoptados para la evaluación de la disponibilidad de recursos hídricos subterráneos, y en consecuencia reevaluar y analizar la situación de los derechos de aprovechamiento de aguas subterráneas de todos los sectores acuíferos definidos a lo largo del país.

Para ello, se realiza una nueva definición del concepto de demanda comprometida y del volumen total anual a considerar en aquellos derechos constituidos con anterioridad a la Ley N° 20.017 de 2005 que modificó el Código de Aguas, cuya Resolución constitutiva no lo indicaba en forma expresa.

2.- OBJETIVO.

El presente Informe tiene como objetivo reevaluar y analizar la situación de los derechos de aprovechamiento de aguas subterráneas en los sectores acuíferos del valle del río Elqui: Serena Norte, Santa Gracia, Elqui Bajo, Elqui Medio y Elqui Alto, y determinar la disponibilidad de recursos hídricos subterráneos.

3.- CONSIDERACIONES.

3.1 Volumen Total Anual y Demanda Comprometida.

En los análisis de disponibilidad del recurso hídrico subterráneo, la Dirección General de Aguas siempre consideró el volumen total anual de extracción en términos de usos previsibles para aquellos derechos constituidos con anterioridad a la Ley N° 20.017 de 2005 que modificó el Código de Aguas, cuya Resolución constitutiva no lo indicaba en forma expresa. Esto, por considerar que el uso previsible reflejaba la naturaleza de la explotación de aguas subterráneas, que hace que las captaciones sean empleadas sólo en forma temporal y de ese modo, la extracción media de largo plazo desde el acuífero sería sustancialmente menor que la explotación máxima autorizada como derecho de aprovechamiento.

Sin embargo, se hace necesario reconsiderar este criterio debido a que la Dirección General de Aguas se encuentra impedida de afectar administrativamente un derecho de

aprovechamiento de aguas, respecto del cual su titular está amparado con el derecho de propiedad que consagra el artículo 19 N°24 de la Constitución Política del Estado.

En este sentido, la Dirección General de Aguas podrá limitar el caudal autorizado a extraer o explotar a los solicitantes de derechos de aprovechamiento de aguas subterráneas, sólo al momento de su constitución, o mediante la aplicación de algunas de las limitaciones que regula el Código de Aguas.

En mérito de lo anterior, la Dirección General de Aguas estima que en el balance hídrico de un sector acuífero, se deberá considerar para aquellos derechos constituidos con anterioridad a la Ley 20.017 que modificó el Código de Aguas, cuya Resolución constitutiva no indicaba en forma expresa el volumen total anual de extracción, que el volumen total anual otorgado es el que proviene de utilizar el caudal constituido todos los segundos del año.

Por otra parte, este Servicio entenderá como demanda comprometida de un sector acuífero a una fecha determinada, a la suma de: todos los derechos otorgados; las solicitudes tramitadas conforme al artículo 2° Transitorio del Código de Aguas de 1981; las solicitudes tramitadas en virtud del artículo 4° Transitorio de la Ley 20.017 que modificó el Código de Aguas, que corresponden a aquellas presentadas por pequeños productores agrícolas y campesinos que se encuentran definidos en el artículo 13 de la Ley N° 18.910 y también aquellas solicitudes pendientes tramitadas de acuerdo a este mismo artículo 4 transitorio, siempre que el sector acuífero analizado no se encuentre en el listado detallado en la Ley 20.411 de 2009; las solicitudes tramitadas en virtud del artículo 3° Transitorio de la Ley 20.017 que modificó el Código de Aguas; y las solicitudes tramitadas por el artículo 6° transitorio de la Ley 20.017 que modificó el Código de Aguas.

Estos cambios de criterio que buscan un mejor aprovechamiento de los recursos hídricos existentes, implican un cambio fundamental en la determinación del volumen total anual comprometido de un sector acuífero, debido a lo cual se hace necesario reevaluar la situación de los derechos de aprovechamiento de aguas subterráneas de todos los sectores acuíferos definidos a lo largo del país.

3.2 Derechos Provisionales.

La Dirección General de Aguas para constituir derechos de aprovechamiento de aguas subterráneas en un sector acuífero, determina la disponibilidad de recursos hídricos subterráneos (Volumen Sustentable) como aquel volumen que permite un equilibrio de largo plazo del sistema, otorgando respaldo físico a los derechos de aprovechamiento de aguas subterráneas constituidos, no generando afección a derechos de terceros (tanto superficiales como subterráneos), y no produciendo impactos no deseados a la fuente y al medio ambiente.

Una vez que se haya otorgado la totalidad de este volumen sustentable en calidad de derechos de aprovechamiento de aguas definitivos, la Dirección General de Aguas estima que existe el riesgo de grave disminución del sector acuífero, procediendo declararlo área de restricción.

Declarada un área de restricción, la Dirección General de Aguas puede otorgar derechos de aprovechamiento de aguas subterráneas en carácter de provisionales.

Ahora bien, en consideración a que la Dirección General de Aguas está facultada para limitar prudencialmente los derechos provisionales otorgados pudiendo incluso dejarlos sin efecto en caso de constatar perjuicio a los derechos ya constituidos, y que por lo tanto este tipo de derecho permite monitorear el comportamiento del acuífero frente a una explotación mayor a

la calculada como sustentable, pudiendo convertirse en una herramienta que posibilite incentivar el desarrollo económico de un sector que de otra manera permanecería cerrado a nuevas extracciones, la Dirección General de Aguas analizará la situación de explotación de los sectores acuíferos y estimará si es posible otorgar en ellos, derechos de aprovechamiento de aguas en calidad de provisionales.

De acuerdo al Manual de Normas y Procedimientos para la Administración de Recursos Hídricos de la Dirección General de Aguas, modificado por la Resolución DGA (Exenta) N°2455 de 10 de agosto de 2011, la magnitud de los derechos de aprovechamiento provisionales quedará determinada para cada sector hidrogeológico de aprovechamiento común, utilizando otro sector hidrogeológico de aprovechamiento común patrón, cuyas características son comparables y en el cual no se han detectado o establecido afectación a derechos de terceros ni afectación a la fuente. Dicho sector hidrogeológico de aprovechamiento de referencia o patrón se definirá en función de las características hidrogeológicas, régimen hídrico, características morfológicas, ubicación geográfica, interrelación con fuentes superficiales, áreas productivas predominantes, y la relación entre la demanda comprometida y el volumen sustentable.

El volumen a otorgar como derechos provisionales, se calculará como el volumen determinado en la relación "demanda comprometida partido por volumen sustentable del patrón, multiplicado por el volumen sustentable del sector acuífero en estudio, menos la demanda comprometida a la fecha en el sector".

En el sector acuífero utilizado como patrón, se otorgarán nuevos derechos en calidad de provisionales, por un volumen igual al 20% de su volumen sustentable.

Para aquellos sectores en los cuales no sea aplicable la metodología anterior, debido a las características particulares del sector, o bien no exista un sector hidrogeológico de aprovechamiento común patrón, se otorgarán derechos provisionales en magnitud equivalente al volumen sustentable en dicho sector, sujeto al monitoreo de la explotación y seguimiento del comportamiento del acuífero. La Dirección General de Aguas podrá exigir además un Plan de Alerta Temprana (PAT), en aquellos casos cuya evaluación y características particulares justifiquen la conveniencia de establecer un mejor control y seguimiento del estado del acuífero y su nivel de explotación.

4.- DISPONIBILIDAD DE RECURSOS SUBTERRÁNEOS EN LOS SECTORES ACUÍFEROS DEL VALLE DEL RÍO ELQUI, *Serena Norte, Santa Gracia, Elqui Bajo, Elqui Medio y Elqui Alto.*

4.1 Situación Actual.

Mediante Resolución DGA N° 74, de 21 de marzo de 2007, basada en el Informe Técnico N° 47, de 28 de febrero de 2007, los sectores acuíferos Serena Norte, Santa Gracia y Elqui Bajo, fueron declarados áreas de restricción para nuevas extracciones de aguas subterráneas, estimándose prudente el otorgamiento de derechos de aprovechamiento de aguas subterráneas en carácter de provisionales según los volúmenes señalados en la Tabla 1.

Tabla 1. Derechos provisionales de acuerdo a Resolución DGA N° 74, de 2007.

| Sector Acuífero | Derechos provisionales (m ³ /año) |
|-----------------|---|
| Serena Norte | 811.263 |
| Santa Gracia | 227.847 |
| Elqui Bajo | 11.120.382 |

Por otra parte, los sectores Elqui Medio y Elqui Alto se encuentran abiertos a nuevas solicitudes de derechos de aprovechamiento de aguas subterráneas.

4.2 Oferta de Recursos Hídricos para el Otorgamiento de Derechos Definitivos.

La Dirección General de Aguas para constituir derechos de aprovechamiento de aguas subterráneas en un sector acuífero, determina la disponibilidad de recursos hídricos subterráneos (Volumen Sustentable) como aquel volumen que permite un equilibrio de largo plazo del sistema, otorgando respaldo físico a los derechos de aprovechamiento de aguas subterráneas constituidos, no generando afección a derechos de terceros (tanto superficiales como subterráneos), y no produciendo impactos no deseados a la fuente y al medio ambiente.

De acuerdo al Informe Técnico SDT N°228, "Evaluación de la Explotación Máxima Sustentable del Acuífero del Valle del Elqui", de junio de 2006, en la Tabla 2 se presenta el Volumen Sustentable de cada uno de los sectores que se analizan en el presente Informe.

Tabla 2. Volumen Sustentable.

| Sector Acuífero | Volumen Sustentable | |
|-----------------|---------------------|-----------------------|
| | (l/s) | (m ³ /año) |
| Serena Norte | 102,9 | 3.245.054 |
| Santa Gracia | 28,9 | 911.390 |
| Elqui Bajo | 1.410,5 | 44.481.528 |
| Elqui Medio | 403,8 | 12.734.237 |
| Elqui Alto | 967,3 | 30.504.773 |

4.3 Demanda Comprometida en Derechos Definitivos.

En la Tabla 3 se presenta, para cada sector acuífero, la información de la demanda comprometida en derechos definitivos al 31 de diciembre de 2011, y en el Anexo se presenta el listado de ésta.

Tabla 3. Demanda Comprometida en derechos definitivos.

| Sector Acuífero | Demanda Comprometida al 31 de diciembre de 2011 Derechos definitivos (m³/año) |
|-----------------|--|
| Serena Norte | 11.743.504 |
| Santa Gracia | 5.636.865 |
| Elqui Bajo | 55.963.831 |
| Elqui Medio | 23.115.147 |
| Elqui Alto | 61.678.590 |

4.4 Situación de disponibilidad final para derechos definitivos.

Del análisis de la oferta de recursos hídricos y la demanda comprometida, que se observa en la Tabla 4, y gráficamente en las Figuras 1 a 5, se puede concluir que en los sectores acuíferos: Serena Norte, Santa Gracia, Elqui Bajo, Elqui Medio y Elqui Alto, la demanda de aguas subterráneas comprometida al 31 de diciembre de 2011 supera el volumen sustentable, estimándose que existe riesgo de grave disminución del acuífero con el consiguiente perjuicio de derechos de terceros ya establecidos en ellos, procediendo de acuerdo a los artículos 65 del Código de Aguas y 31 letra b) de la Resolución DGA N°425 de 2007, permanecer como áreas de restricción los sectores Serena Norte, Santa Gracia y Elqui Bajo, y ser declarados áreas de restricción los sectores Elqui Medio y Elqui Alto.

Tabla 4. Volumen Sustentable v/s Demanda Comprometida.

| Sector Acuífero | Oferta Recursos Hídricos Definitivos [m³/año] | Demanda Comprometida al 31 de diciembre de 2011 (m³/año) |
|-----------------|---|--|
| Serena Norte | 3.245.054 | 11.743.504 |
| Santa Gracia | 911.390 | 5.636.865 |
| Elqui Bajo | 44.481.528 | 55.963.831 |
| Elqui Medio | 12.734.237 | 23.115.147 |
| Elqui Alto | 30.504.773 | 61.678.590 |

Figura 1. Volumen sustentable v/s Demanda comprometida, sector Serena norte.

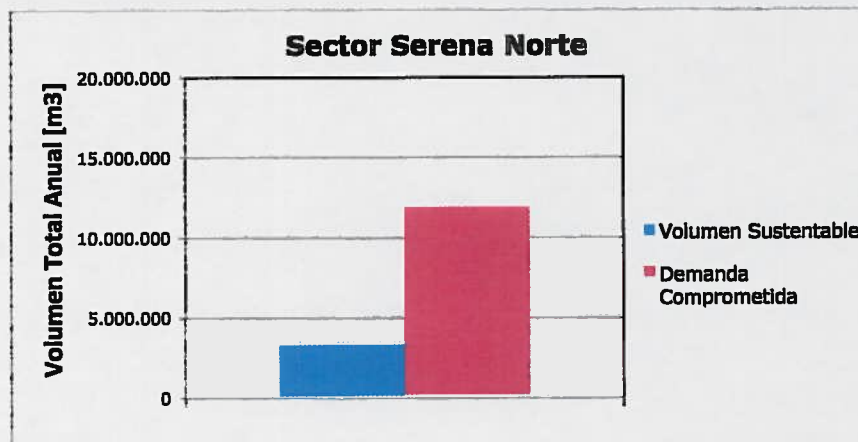


Figura 2. Volumen sustentable v/s Demanda comprometida, sector Santa Gracia.

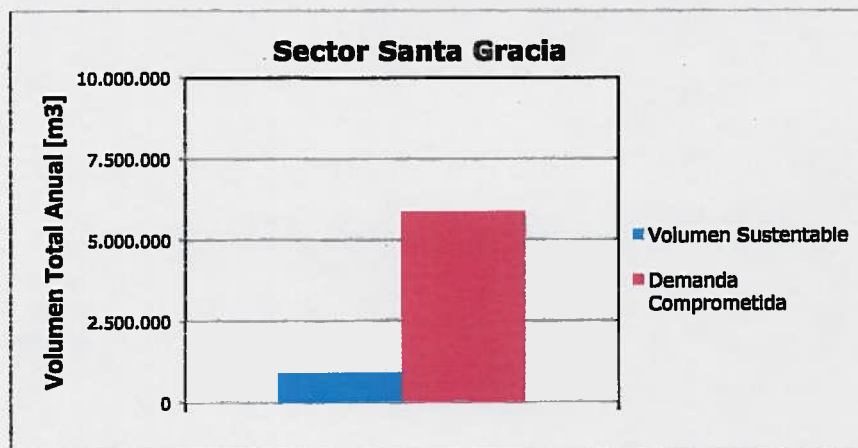


Figura 3. Volumen sustentable v/s Demanda comprometida, sector Elqui Bajo.

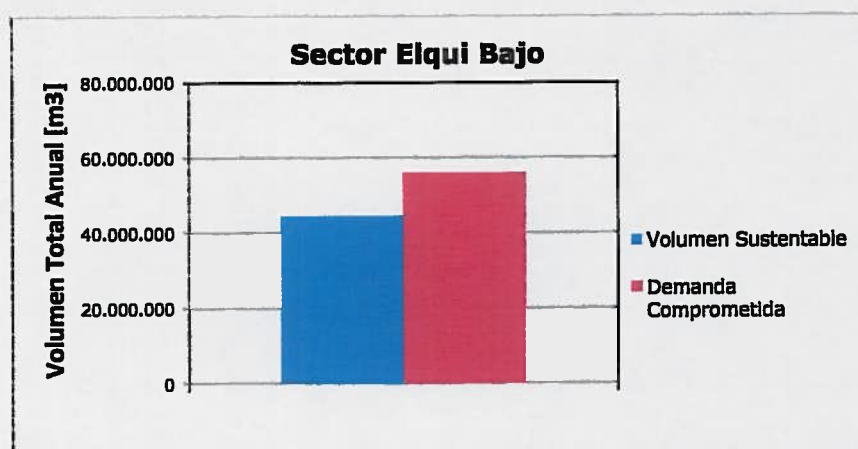


Figura 4. Volumen sustentable v/s Demanda comprometida, sector Elqui Medio.

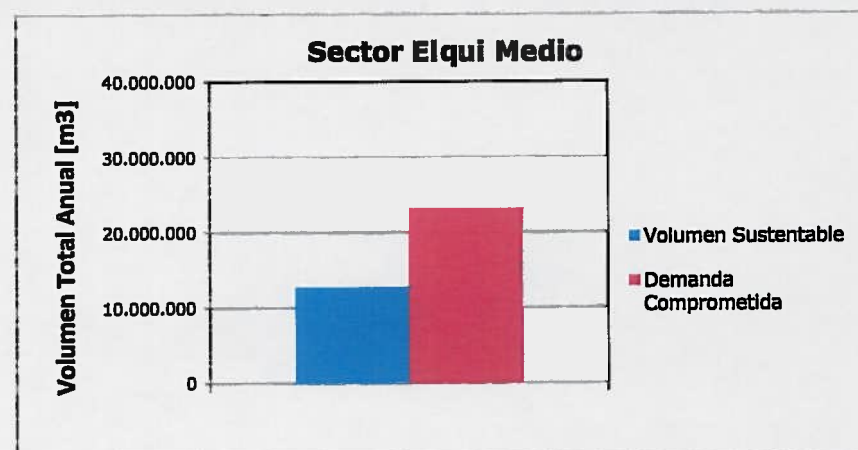
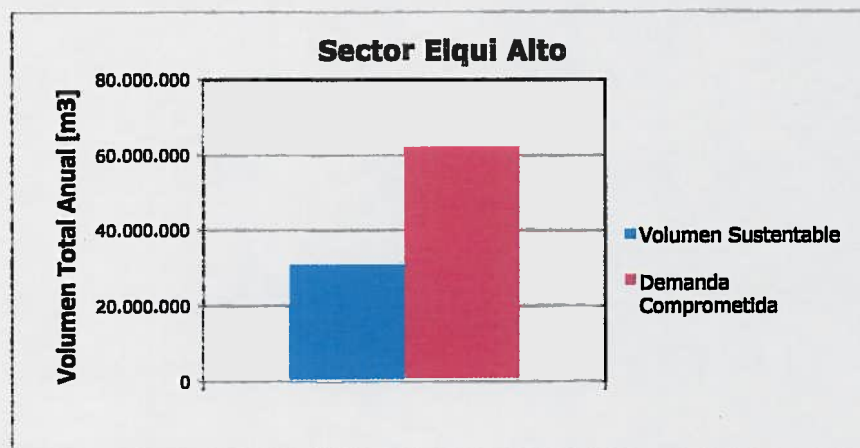


Figura 5. Volumen sustentable v/s Demanda comprometida, sector Elqui Alto.



Luego, en los sectores acuíferos analizados del valle del río Elqui, no existe disponibilidad de recurso hídrico subterráneo para otorgar nuevos derechos de aprovechamiento en calidad de definitivos.

4.5 Oferta de Recursos Hídricos.

4.5.1 Volumen Total Factible de Otorgar como Derechos Definitivos y Provisionales.

Una vez declarada un área de restricción, la Dirección General de Aguas puede otorgar derechos de aprovechamiento de aguas subterráneas en carácter de provisionales.

A fin de evaluar el otorgamiento de derechos de aprovechamiento de aguas subterráneas en calidad de provisionales en los sectores acuíferos del valle del río Elqui y de acuerdo al procedimiento establecido en el Manual de Normas y Procedimientos para la Administración de Recursos Hídricos de la Dirección General de Aguas, modificado por la Resolución DGA (Exenta) N°2.455 de 10 de agosto de 2011, se analizaron sus características hidrogeológicas, régimen hídrico, características morfológicas, ubicación geográfica e interrelación con fuentes superficiales, y la relación existente entre el volumen sustentable y la demanda comprometida, concluyéndose que los sectores acuíferos del valle del río Elqui presentan características particulares que no permiten establecer un sector a utilizar como patrón o referencia, por lo tanto, considerando lo establecido en el Manual de Normas y Procedimientos para la Administración de Recursos Hídricos de la Dirección General de Aguas, modificado por la Resolución DGA (Exenta) N°2.455 de 10 de agosto de 2011, y sobre la base que se implementará un monitoreo efectivo del acuífero, y que pueden ser dejados sin efecto en caso de detectarse afección a derechos de terceros, se otorgarán (cuando corresponda) derechos provisionales en magnitudes equivalentes a su volumen sustentable.

La Tabla 5 presenta el volumen total factible de otorgar como derechos de aguas subterráneas (definitivos + provisionales).

Tabla 5. Volumen Total Factible de Otorgar como Derechos Definitivos y Provisionales.

| Sector Acuífero | Volumen Sustentable (m ³ /año) | Disponibilidad Total (Def. + Prov.) (m ³ /año) |
|-----------------|--|---|
| Serena Norte | 3.245.054 | 6.490.108 |
| Santa Gracia | 911.390 | 1.822.780 |
| Elqui Bajo | 44.481.528 | 88.963.056 |
| Elqui Medio | 12.734.237 | 25.468.474 |
| Elqui Alto | 30.504.773 | 61.009.546 |

4.5.2 Demanda Comprometida Total.

En la Tabla 6 se presenta, para cada sector acuífero, la información de la demanda comprometida total (derechos definitivos + derechos provisionales) al 31 de diciembre de 2011, y en el Anexo se presenta el listado de ésta.

Tabla 6. Demanda Comprometida Total.

| Sector Acuífero | Demanda Comprometida al 31 de diciembre de 2011 | | |
|-----------------|--|---|--------------------------------|
| | Derechos definitivos (m ³ /año) | Derechos provisionales otorgados (m ³ /año) | Total (m ³ /año) |
| Serena Norte | 11.743.504 | 424.912 | 12.168.416 |
| Santa Gracia | 5.636.865 | 227.847 | 5.864.712 |
| Elqui Bajo | 55.963.831 | 6.492.003 | 62.455.834 |
| Elqui Medio | 23.115.147 | - | 23.115.147 |
| Elqui Alto | 61.678.590 | - | 61.678.590 |

4.6 Cálculo de Disponibilidad para Derechos Provisionales.

Considerando la oferta de derechos definitivos y provisionales (Tabla 5) y la demanda total comprometida en cada uno de los sectores acuíferos del valle del río Elqui (Tabla 6), los volúmenes máximos a otorgar en calidad de derechos provisionales se establecen en la siguiente tabla:

Tabla 7. Volúmenes máximos a otorgar en calidad de derechos provisionales.

| Sector Acuífero | Disponibilidad Total (def.+ prov.) (m ³ /año) | Demanda Comprometida Total al 31 de diciembre de 2011 (m ³ /año) | Derechos Provisionales a Otorgar (m ³ /año) |
|-----------------|--|---|---|
| Serena Norte | 6.490.108 | 12.168.416 | - |
| Santa Gracia | 1.822.780 | 5.864.712 | - |
| Elqui Bajo | 88.963.056 | 62.455.834 | 26.507.222 |
| Elqui Medio | 25.468.474 | 23.115.147 | 2.353.327 |
| Elqui Alto | 61.009.546 | 61.678.590 | - |

5.- CONCLUSIONES.


Realizada la actualización de la demanda comprometida en los sectores acuíferos del valle del río Elqui: Serena Norte, Santa Gracia, Elqui Bajo, Elqui Medio y Elqui Alto, y aplicando la metodología establecida en el Manual de Normas y Procedimientos para la Administración de Recursos Hídricos de la Dirección General de Aguas, modificado por la Resolución DGA (Exenta) N°2455 de 10 de agosto de 2011, se concluye lo siguiente:

- a) En los sectores acuíferos, Serena Norte, Santa Gracia, Elqui Bajo, Elqui Medio y Elqui Alto, la demanda de aguas subterráneas comprometida al 31 de diciembre de 2011 supera el volumen sustentable, estimándose que existe riesgo de grave disminución del acuífero con el consiguiente perjuicio de derechos de terceros ya establecidos en ellos, procediendo de acuerdo al artículo 65 del Código de Aguas, permanecer como áreas de restricción para nuevas extracciones de aguas subterráneas los sectores Serena Norte, Santa Gracia y Elqui Bajo, y ser declarados áreas de restricción para nuevas extracciones de aguas subterráneas los sectores Elqui Medio y Elqui Alto.
- b) Considerando la demanda comprometida, solamente en los sectores acuíferos Elqui Bajo y Elqui Medio es posible otorgar derechos de aprovechamiento de aguas subterráneas en carácter de provisionales hasta los volúmenes totales anuales señalados en la siguiente Tabla 8 que resume la situación final de los acuíferos analizados.

Tabla 8. Situación final.

| Sector Acuífero | Situación | Derechos Provisionales a Otorgar (m³/año) |
|-----------------|---------------------|---|
| Serena Norte | Área de restricción | - |
| Santa Gracia | Área de restricción | - |
| Elqui Bajo | Área de restricción | 26.507.222 |
| Elqui Medio | Área de restricción | 2.353.327 |
| Elqui Alto | Área de restricción | - |

- d) En consecuencia, procede modificar la Resolución DGA N° 74, de 21 de marzo de 2007.
- e) Los sectores acuíferos a que se refiere este análisis se encuentran representados geográficamente en el Mapa 1.


SYLVIA ALVAREZ MONTES
Depto. Adm. de Rec. Hídricos
Dirección General de Aguas.

SSD N°: 6771138 /

ANEXO

SERENA NORTE

| N° | Expediente | Fecha Ingreso | Peticionario | Caudal Solicitado (l/s) | Volumen Total Anual Solicitado (m³) | Caudal Otorgado (l/s) | Volumen Total Anual Otorgado (m³) | UTM Norte | UTM Este | Sit. Actual | N° Res. | Fecha Resolución | Ley N° 20.017 | Volumen Acumulado (m³/año) |
|----|----------------|---------------|---|-------------------------|-------------------------------------|-----------------------|-----------------------------------|-----------|----------|-------------|---------|------------------|---------------|----------------------------|
| 1 | UA-0401-808201 | 03-01-83 | THE BETHLEHEM CHILE IRON MINES COMPANY | 66,67 | | 15,00 | | 6.708.100 | 284.300 | A | 1230 | 25-05-84 | | 473.040 |
| 2 | UA-0401-808201 | 03-01-83 | THE BETHLEHEM CHILE IRON MINES COMPANY | 66,67 | | 15,00 | | 6.708.100 | 284.300 | A | 1230 | 25-05-84 | | 946.080 |
| 3 | UA-0401-808201 | 03-01-83 | THE BETHLEHEM CHILE IRON MINES COMPANY | 66,67 | | 20,00 | | 6.708.100 | 284.300 | A | 1230 | 25-05-84 | | 1.576.800 |
| 4 | UA-0401-808788 | 19-12-89 | SOCIEDAD MINERA BRILLADOR S.A. | 10,00 | | 10,00 | | 6.693.000 | 282.000 | A | 168 | 26-10-70 | | 1.982.160 |
| 5 | ND-0401-1084 | 17-10-85 | EMPRESA NACIONAL DE EXPLOSIVOS S.A. | 10,00 | | 0,50 | | 6.693.800 | 279.300 | A | 161 | 16-04-86 | | 1.907.928 |
| 6 | NR-0401-42 | | GUISEPPINO POMAROLLI PEDRON | 25,00 | | 25,00 | | | | A | 123 | 26-05-83 | | 2.686.328 |
| 7 | NR-0401-43 | | REMO POMAROLLI Y OTRO | 15,00 | | 15,00 | | | | A | 124 | 26-05-83 | | 3.169.368 |
| 8 | NR-0401-88 | 02-02-88 | WALTER BARTELT HANNIG | 20,00 | | 20,00 | | 6.695.250 | 281.360 | A | 259 | 31-03-89 | | 3.800.088 |
| 9 | NR-0401-88 | 02-02-88 | WALTER BARTELT HANNIG | 35,00 | | 35,00 | | 6.696.550 | 281.276 | A | 259 | 31-03-89 | | 4.903.848 |
| 10 | NR-0401-88 | 02-02-88 | CHRISTIAN BARTELT PSSENSKY | 25,00 | | 25,00 | | 6.693.500 | 281.925 | A | 912 | 25-11-88 | | 5.692.248 |
| 11 | NR-0401-121 | 23-10-09 | SOCIEDAD AGRICOLA SANTA MARIA DE VEGAS NO | 6,00 | 90.000 | 6,00 | 90.000 | 6.692.225 | 282.396 | A | 99 | 28-01-10 | | 5.762.248 |
| 12 | NR-0401-121 | 23-10-09 | SOCIEDAD AGRICOLA SANTA MARIA DE VEGAS NO | 16,00 | 270.000 | 18,00 | 270.000 | 6.694.456 | 282.396 | A | 99 | 28-01-10 | | 6.052.248 |
| 13 | NR-0401-122 | 26-10-08 | SOCIEDAD WALTER BARTELT E HIJA LTDA | 22,00 | 330.000 | 22,00 | 330.000 | 6.694.811 | 281.416 | A | 100 | 28-01-10 | | 6.362.248 |
| 14 | NR-0401-122 | 26-10-08 | SOCIEDAD WALTER BARTELT E HIJA LTDA | 22,00 | 330.000 | 22,00 | 330.000 | 6.696.510 | 281.233 | A | 100 | 28-01-10 | | 6.712.248 |
| 15 | NR-0401-125 | 25-01-10 | ADRIANA CECILIA AMENABAR SOTOMAYOR | 12,00 | 180.000 | 12,00 | 180.000 | 6.694.319 | 282.419 | A | 353 | 30-03-10 | | 6.982.248 |
| 16 | NR-0401-125 | 25-01-10 | ADRIANA CECILIA AMENABAR SOTOMAYOR | 10,00 | 150.000 | 10,00 | 150.000 | 6.693.775 | 282.446 | A | 353 | 30-03-10 | | 7.042.248 |
| 17 | NR-0401-126 | 26-01-10 | INMOBILIARIA E INVERSIONES VEGAS NORTE S.A. | 2,60 | 37.500 | 2,60 | 37.500 | 6.694.438 | 281.225 | A | 556 | 25-05-10 | | 7.079.748 |
| 18 | NR-0401-130 | 25-05-10 | CHRISTIAN GUNTER BARTELT PSSENSKY | 16,00 | 270.000 | 18,00 | 270.000 | 6.693.319 | 281.914 | A | 938 | 09-09-10 | | 7.349.748 |
| 19 | NR-0401-131 | 25-05-10 | CHRISTINA BARTELT PSSENSKY | 14,00 | 210.000 | 14,00 | 210.000 | 6.693.129 | 281.776 | A | 937 | 08-09-10 | | 7.559.748 |
| 20 | NR-0401-134 | 25-10-10 | SOCIEDAD AGRICOLA SANTA MARIA DE VEGAS NO | 18,00 | 270.000 | 1,00 | 31.538 | 6.694.418 | 282.142 | A | 576 | 21-07-11 | | 7.591.284 |
| 21 | ND-0401-1825 | 16-12-05 | PUNTA DE TEATINOS | 10,00 | | | | | | P-REG | | | 6°T | 7.906.644 |
| 22 | ND-0401-839 | 04-11-05 | COMUNIDAD AGRICOLA EL CHACAY | 0,02 | | 0,02 | 126 | 6.715.573 | 289.387 | A | 440 | 12-02-10 | INDAP | 7.906.770 |
| 23 | ND-0401-840 | 04-11-05 | COMUNIDAD AGRICOLA EL CHACAY | 0,05 | | 0,05 | 315 | 6.712.711 | 286.510 | A | 1228 | 28-09-11 | INDAP | 7.907.085 |
| 24 | ND-0401-841 | 04-11-05 | COMUNIDAD AGRICOLA EL CHACAY | 0,05 | | 0,05 | 315 | 6.716.663 | 283.784 | A | 422 | 12-02-10 | INDAP | 7.907.400 |
| 25 | ND-0401-842 | 04-11-05 | COMUNIDAD AGRICOLA EL CHACAY | 0,05 | | 0,05 | 315 | 6.714.182 | 286.628 | A | 1227 | 28-09-11 | INDAP | 7.907.715 |
| 26 | ND-0401-843 | 04-11-05 | COMUNIDAD AGRICOLA EL CHACAY | 0,03 | | | | | | P-REG | | | INDAP | 7.907.904 |
| 27 | ND-0401-844 | 04-11-05 | COMUNIDAD AGRICOLA EL CHACAY | 0,07 | | 0,07 | 442 | 6.717.785 | 282.579 | A | 433 | 12-02-10 | INDAP | 7.908.346 |
| 28 | ND-0401-845 | 04-11-05 | COMUNIDAD AGRICOLA EL CHACAY | 0,07 | | 0,07 | 442 | 6.717.800 | 287.724 | A | 432 | 12-02-10 | INDAP | 7.908.788 |
| 29 | ND-0401-846 | 04-11-05 | COMUNIDAD AGRICOLA EL CHACAY | 0,04 | | 0,04 | 282 | 6.712.808 | 286.604 | A | 1226 | 28-09-11 | INDAP | 7.908.040 |
| 30 | ND-0401-847 | 04-11-05 | COMUNIDAD AGRICOLA EL CHACAY | 0,19 | | | | | | P-REG | | | INDAP | 7.910.239 |
| 31 | ND-0401-848 | 04-11-05 | COMUNIDAD AGRICOLA EL CHACAY | 0,07 | | 0,07 | 442 | 6.718.942 | 288.659 | A | 424 | 12-02-10 | INDAP | 7.910.681 |
| 32 | ND-0401-849 | 04-11-05 | COMUNIDAD AGRICOLA EL CHACAY | 1,45 | | 1,45 | 8.145 | 6.719.132 | 287.656 | A | 423 | 12-02-10 | INDAP | 7.919.826 |
| 33 | ND-0401-850 | 04-11-05 | COMUNIDAD AGRICOLA EL CHACAY | 0,05 | | 0,05 | 315 | 6.718.720 | 286.727 | A | 1225 | 28-09-11 | INDAP | 7.920.141 |
| 34 | ND-0401-851 | 04-11-05 | COMUNIDAD AGRICOLA EL CHACAY | 0,09 | | 0,09 | 588 | 6.719.625 | 287.784 | A | 1224 | 28-09-11 | INDAP | 7.920.709 |
| 35 | ND-0401-852 | 04-11-05 | COMUNIDAD AGRICOLA EL CHACAY | 0,12 | | 0,12 | 767 | 6.719.457 | 287.514 | A | 582 | 17-02-10 | INDAP | 7.921.468 |
| 36 | ND-0401-853 | 04-11-05 | COMUNIDAD AGRICOLA EL CHACAY | 0,16 | | 0,10 | 631 | 6.717.761 | 287.726 | A | 623 | 18-02-10 | INDAP | 7.922.087 |
| 37 | ND-0401-854 | 04-11-05 | COMUNIDAD AGRICOLA EL CHACAY | 0,31 | | 0,31 | 1.955 | 6.718.065 | 287.430 | A | 645 | 18-02-10 | INDAP | 7.924.052 |
| 38 | ND-0401-855 | 04-11-05 | COMUNIDAD AGRICOLA EL CHACAY | 0,04 | | 0,04 | 252 | 6.718.933 | 287.472 | A | 587 | 17-02-10 | INDAP | 7.924.304 |

SERENA NORTE

| N° | Expediente | Fecha Ingreso | Peticionario | Caudal Solicitado (l/s) | Volumen Total Anual Solicitado (m³) | Caudal Otorgado (l/s) | Volumen Total Anual Otorgado (m³) | UTM Norte | UTM Este | Sit. Actual | N° Res. | Fecha Resolución | Ley N° 20.017 | Volumen Acumulado (m³/año) |
|----|--------------|---------------|------------------------------|-------------------------|-------------------------------------|-----------------------|-----------------------------------|-----------|----------|-------------|---------|------------------|---------------|----------------------------|
| 39 | ND-0401-856 | 04-11-05 | COMUNIDAD AGRICOLA EL CHACAY | 0,14 | | 0,14 | 883 | 6.719.280 | 288.634 | A | 1223 | 28-08-11 | INDAP | 7.925.187 |
| 40 | ND-0401-857 | 04-11-05 | COMUNIDAD AGRICOLA EL CHACAY | 0,12 | | 0,12 | 757 | 6.719.254 | 288.534 | A | 708 | 22-02-10 | INDAP | 7.925.944 |
| 41 | ND-0401-858 | 04-11-05 | COMUNIDAD AGRICOLA EL CHACAY | 0,23 | | 0,23 | 1.451 | 6.719.275 | 287.462 | A | 588 | 17-02-10 | INDAP | 7.927.385 |
| 42 | ND-0401-859 | 04-11-05 | COMUNIDAD AGRICOLA EL CHACAY | 0,12 | | 0,12 | 757 | 6.719.073 | 287.420 | A | 585 | 17-02-10 | INDAP | 7.928.182 |
| 43 | ND-0401-860 | 04-11-05 | COMUNIDAD AGRICOLA EL CHACAY | 0,12 | | 0,12 | 631 | 6.721.882 | 288.869 | A | 1222 | 28-08-11 | INDAP | 7.928.783 |
| 44 | ND-0401-861 | 04-11-05 | COMUNIDAD AGRICOLA EL CHACAY | 0,08 | | 0,08 | 588 | 6.719.066 | 287.422 | A | 426 | 12-02-10 | INDAP | 7.929.351 |
| 45 | ND-0401-862 | 04-11-05 | COMUNIDAD AGRICOLA EL CHACAY | 0,04 | | 0,04 | 252 | 6.720.628 | 288.478 | A | 442 | 12-02-10 | INDAP | 7.929.603 |
| 46 | ND-0401-863 | 04-11-05 | COMUNIDAD AGRICOLA EL CHACAY | 0,41 | | 0,41 | 631 | 6.720.049 | 288.316 | A | 428 | 12-02-10 | INDAP | 7.930.234 |
| 47 | ND-0401-864 | 04-11-05 | COMUNIDAD AGRICOLA EL CHACAY | 0,31 | | 0,31 | 1.955 | 6.719.319 | 287.450 | A | 1211 | 28-08-11 | INDAP | 7.932.189 |
| 48 | ND-0401-865 | 04-11-05 | COMUNIDAD AGRICOLA EL CHACAY | 0,24 | | 0,24 | 1.514 | 6.719.131 | 287.649 | A | 430 | 12-02-10 | INDAP | 7.933.703 |
| 49 | ND-0401-866 | 04-11-05 | COMUNIDAD AGRICOLA EL CHACAY | 0,32 | | 0,32 | 631 | 6.720.358 | 287.927 | A | 1212 | 28-08-11 | INDAP | 7.934.354 |
| 50 | ND-0401-867 | 04-11-05 | COMUNIDAD AGRICOLA EL CHACAY | 0,32 | | 0,32 | 631 | 6.720.237 | 287.555 | A | 1213 | 28-08-11 | INDAP | 7.934.885 |
| 51 | ND-0401-868 | 04-11-05 | COMUNIDAD AGRICOLA EL CHACAY | 0,08 | | 0,08 | 505 | 6.718.512 | 288.171 | A | 1214 | 28-08-11 | INDAP | 7.935.470 |
| 52 | ND-0401-869 | 04-11-05 | COMUNIDAD AGRICOLA EL CHACAY | 0,08 | | 0,08 | 505 | 6.720.035 | 288.354 | A | 428 | 12-02-10 | INDAP | 7.935.975 |
| 53 | ND-0401-870 | 04-11-05 | COMUNIDAD AGRICOLA EL CHACAY | 0,28 | | 0,28 | 1.261 | 6.719.704 | 287.829 | A | 1215 | 28-08-11 | INDAP | 7.937.236 |
| 54 | ND-0401-871 | 04-11-05 | COMUNIDAD AGRICOLA EL CHACAY | 0,04 | | 0,04 | 252 | 6.719.262 | 287.357 | A | 427 | 12-02-10 | INDAP | 7.937.488 |
| 55 | ND-0401-872 | 04-11-05 | COMUNIDAD AGRICOLA EL CHACAY | 0,31 | | 0,31 | 1.261 | 6.718.673 | 287.810 | A | 1216 | 28-08-11 | INDAP | 7.938.749 |
| 56 | ND-0401-873 | 04-11-05 | COMUNIDAD AGRICOLA EL CHACAY | 0,04 | | 0,04 | 631 | 6.718.246 | 288.709 | A | 425 | 12-02-10 | INDAP | 7.939.380 |
| 57 | ND-0401-874 | 04-11-05 | COMUNIDAD AGRICOLA EL CHACAY | 0,10 | | 0,10 | 684 | 6.719.142 | 287.328 | A | 441 | 12-02-10 | INDAP | 7.940.074 |
| 58 | ND-0401-875 | 04-11-05 | COMUNIDAD AGRICOLA EL CHACAY | | | | | 6.718.608 | 287.804 | P-REG | | | INDAP | 7.941.272 |
| 59 | ND-0401-876 | 04-11-05 | COMUNIDAD AGRICOLA EL CHACAY | 0,11 | | 0,11 | 684 | 6.720.038 | 288.351 | A | 431 | 12-02-10 | INDAP | 7.941.888 |
| 60 | ND-0401-877 | 04-11-05 | COMUNIDAD AGRICOLA EL CHACAY | 0,04 | | 0,04 | 252 | 6.720.052 | 288.294 | A | 583 | 17-02-10 | INDAP | 7.942.218 |
| 61 | ND-0401-1000 | 07-11-05 | COMUNIDAD AGRICOLA EL CHACAY | 0,21 | | 0,21 | 1.325 | 6.717.803 | 282.733 | A | 1210 | 28-08-11 | INDAP | 7.943.543 |
| 62 | ND-0401-1001 | 07-11-05 | COMUNIDAD AGRICOLA EL CHACAY | 0,03 | | 0,03 | 189 | 6.714.200 | 288.626 | A | 982 | 17-02-10 | INDAP | 7.943.732 |
| 63 | ND-0401-1002 | 07-11-05 | COMUNIDAD AGRICOLA EL CHACAY | 0,08 | | 0,08 | 505 | 6.713.586 | 287.001 | A | 591 | 17-02-10 | INDAP | 7.944.237 |
| 64 | ND-0401-1003 | 07-11-05 | COMUNIDAD AGRICOLA EL CHACAY | 0,16 | | 0,16 | 1.009 | 6.713.656 | 287.001 | A | 1219 | 28-08-11 | INDAP | 7.945.246 |
| 65 | ND-0401-1004 | 07-11-05 | COMUNIDAD AGRICOLA EL CHACAY | 0,12 | | 0,12 | 757 | 6.712.987 | 288.669 | A | 590 | 17-02-10 | INDAP | 7.946.003 |
| 66 | ND-0401-1005 | 07-11-05 | COMUNIDAD AGRICOLA EL CHACAY | 0,12 | | 0,12 | 757 | 6.713.089 | 288.743 | A | 589 | 17-02-10 | INDAP | 7.946.760 |
| 67 | ND-0401-1006 | 07-11-05 | COMUNIDAD AGRICOLA EL CHACAY | 0,12 | | 0,12 | 757 | 6.718.809 | 284.078 | A | 588 | 17-02-10 | INDAP | 7.947.517 |
| 68 | ND-0401-1007 | 07-11-05 | COMUNIDAD AGRICOLA EL CHACAY | 0,14 | | 0,14 | 631 | 6.716.806 | 288.043 | A | 605 | 17-02-10 | INDAP | 7.948.148 |
| 69 | ND-0401-1008 | 07-11-05 | COMUNIDAD AGRICOLA EL CHACAY | 0,05 | | 0,05 | 315 | 6.717.100 | 283.048 | A | 604 | 17-02-10 | INDAP | 7.948.483 |
| 70 | ND-0401-1009 | 07-11-05 | COMUNIDAD AGRICOLA EL CHACAY | 0,08 | | 0,08 | 505 | 6.717.021 | 287.919 | A | 589 | 17-02-10 | INDAP | 7.948.968 |
| 71 | ND-0401-1010 | 07-11-05 | COMUNIDAD AGRICOLA EL CHACAY | 0,36 | | 0,36 | 2.271 | 6.717.520 | 281.461 | A | 707 | 22-02-10 | INDAP | 7.951.239 |
| 72 | ND-0401-1011 | 07-11-05 | COMUNIDAD AGRICOLA EL CHACAY | 0,02 | | 0,02 | 126 | 6.716.481 | 280.790 | A | 601 | 17-02-10 | INDAP | 7.951.365 |
| 73 | ND-0401-1012 | 07-11-05 | COMUNIDAD AGRICOLA EL CHACAY | 0,11 | | 0,11 | 684 | 6.718.466 | 283.686 | A | 1220 | 28-08-11 | INDAP | 7.952.059 |
| 74 | ND-0401-1013 | 07-11-05 | COMUNIDAD AGRICOLA EL CHACAY | 0,03 | | 0,03 | 189 | 6.717.818 | 283.230 | A | 602 | 17-02-10 | INDAP | 7.952.248 |
| 75 | ND-0401-1014 | 07-11-05 | COMUNIDAD AGRICOLA EL CHACAY | 0,01 | | 0,01 | 63 | 6.717.913 | 283.245 | A | 603 | 17-02-10 | INDAP | 7.952.311 |
| 76 | ND-0401-1015 | 07-11-05 | COMUNIDAD AGRICOLA EL CHACAY | 0,16 | | 0,16 | 1.009 | 6.718.263 | 288.643 | A | 582 | 17-02-10 | INDAP | 7.953.320 |

SERENA NORTE

| N° | Expediente | Fecha Ingreso | Peticionario | Caudal Solicitado (l/s) | Volumen Total Anual Solicitado (m³) | Caudal Otorgado (l/s) | Volumen Total Anual Otorgado (m³) | UTM Norte | UTM Este | Sit. Actual | N° Res. | Fecha Resolución | Ley N° | Volumen Acumulado (m³/año) |
|-----|--------------|---------------|---|-------------------------|-------------------------------------|-----------------------|-----------------------------------|-----------|----------|-------------|---------|------------------|--------|----------------------------|
| 77 | ND-0401-1018 | 07-11-05 | COMUNIDAD AGRICOLA EL CHACAY | 0,12 | | 0,12 | 767 | 6.712.612 | 286.586 | A | 598 | 17-02-10 | INDAP | 7.954.077 |
| 78 | ND-0401-1017 | 07-11-05 | COMUNIDAD AGRICOLA EL CHACAY | 0,04 | | 0,04 | 252 | 6.717.536 | 292.609 | A | 1221 | 28-09-11 | INDAP | 7.954.329 |
| 79 | ND-0401-1016 | 07-11-05 | COMUNIDAD AGRICOLA EL CHACAY | 0,47 | | 0,47 | 2.964 | 6.716.968 | 294.989 | A | 597 | 17-02-10 | INDAP | 7.957.283 |
| 80 | ND-0401-1019 | 07-11-05 | COMUNIDAD AGRICOLA EL CHACAY | 0,04 | | 0,04 | 252 | 6.713.374 | 286.901 | A | 600 | 17-02-10 | INDAP | 7.957.545 |
| 81 | ND-0401-985 | 07-11-05 | COMUNIDAD AGRICOLA EL CHACAY | 0,08 | | 0,08 | 505 | 6.715.591 | 286.520 | A | 1217 | 28-09-11 | INDAP | 7.958.050 |
| 82 | ND-0401-986 | 07-11-05 | COMUNIDAD AGRICOLA EL CHACAY | 0,18 | | 0,18 | 1.135 | 6.717.260 | 291.617 | A | 584 | 17-02-10 | INDAP | 7.958.185 |
| 83 | ND-0401-987 | 07-11-05 | COMUNIDAD AGRICOLA EL CHACAY | 0,04 | | 0,04 | 252 | 6.716.493 | 290.789 | A | 644 | 16-02-10 | INDAP | 7.958.437 |
| 84 | ND-0401-988 | 07-11-05 | COMUNIDAD AGRICOLA EL CHACAY | 0,07 | | 0,07 | 442 | 6.718.163 | 286.483 | A | 1218 | 28-09-11 | INDAP | 7.959.879 |
| 85 | ND-0401-989 | 07-11-05 | COMUNIDAD AGRICOLA EL CHACAY | 0,03 | | 0,03 | 189 | 6.715.740 | 288.181 | A | 581 | 17-02-10 | INDAP | 7.960.068 |
| 86 | ND-0401-1148 | 28-11-05 | JUAN DESIDERIO CONTRERAS CERDA | 0,03 | | 0,03 | 189 | 6.705.541 | 287.133 | A | 5708 | 18-11-10 | INDAP | 7.960.257 |
| 87 | ND-0401-1162 | 28-11-05 | LUIS ROMELIO CONTRERAS CERDA | 0,01 | | 0,01 | 63 | 6.705.413 | 286.986 | A | 5695 | 17-11-10 | INDAP | 7.960.320 |
| 88 | ND-0401-2123 | 16-12-05 | JUAN ROJAS RAMIREZ | 0,09 | | | | 6.710.261 | 285.537 | P-REG | | | INDAP | 7.960.888 |
| 89 | ND-0401-2215 | 16-12-05 | ANIBAL GOMEZ MILLAS | 0,70 | | | | | | P-REG | | | INDAP | 7.965.383 |
| 90 | ND-0401-2216 | 16-12-05 | ANIBAL GOMEZ MILLAS | 0,40 | | | | | | P-REG | | | INDAP | 7.967.826 |
| 91 | ND-0401-2217 | 16-12-05 | ANIBAL GOMEZ MILLAS | 0,70 | | | | | | P-REG | | | INDAP | 7.972.241 |
| 92 | ND-0401-2218 | 16-12-05 | ANIBAL GOMEZ MILLAS | 1,70 | | | | | | P-REG | | | INDAP | 7.982.963 |
| 93 | ND-0401-2219 | 16-12-05 | ANIBAL GOMEZ MILLAS | 0,70 | | | | | | P-REG | | | INDAP | 7.987.378 |
| 94 | ND-0401-2220 | 16-12-05 | ANIBAL GOMEZ MILLAS | 0,50 | | | | | | P-REG | | | INDAP | 7.990.531 |
| 95 | ND-0401-2221 | 16-12-05 | ANIBAL GOMEZ MILLAS | 0,40 | | | | | | P-REG | | | INDAP | 7.993.054 |
| 96 | ND-0401-2222 | 16-12-05 | ANIBAL GOMEZ MILLAS | 0,70 | | | | | | P-REG | | | INDAP | 7.997.488 |
| 97 | ND-0401-2263 | 16-12-05 | CLAUDINA GALVEZ PASTEN | 1,74 | | | | 6.710.353 | 285.533 | P-REG | | | INDAP | 8.008.444 |
| 98 | ND-0401-2265 | 16-12-05 | REMIGIO PIZARRO PIZARRO | 0,11 | | | | 6.710.588 | 285.597 | P-REG | | | INDAP | 8.009.138 |
| 99 | ND-0401-2266 | 16-12-05 | HERMAN RODRIGUEZ AQUEAS | 0,04 | | | | 6.710.820 | 285.545 | P-REG | | | INDAP | 8.009.380 |
| 100 | ND-0401-2267 | 16-12-05 | HERMAN RODRIGUEZ AQUEAS | 0,08 | | | | 6.710.832 | 285.606 | P-REG | | | INDAP | 8.009.958 |
| 101 | ND-0401-2268 | 16-12-05 | ESTEBAN PIZARRO ARACENA | 0,02 | | | | 6.710.928 | 285.568 | P-REG | | | INDAP | 8.010.084 |
| 102 | ND-0401-2269 | 16-12-05 | SAMUEL VILLALOBOS LEYTON | 0,02 | | | | 6.710.949 | 285.505 | P-REG | | | INDAP | 8.010.210 |
| 103 | ND-0401-2183 | 16-12-05 | JORGE FLORES MUJICA | 0,33 | | | | 6.710.978 | 285.603 | P-REG | | | INDAP | 8.012.291 |
| 104 | ND-0401-2183 | 16-12-05 | MERCEDES GUZMAN HELO | 2,00 | | 1,42 | 8.958 | 6.686.000 | 282.287 | A | 440 | 24-10-06 | 4°T | 8.021.247 |
| 105 | ND-0401-2184 | 16-12-05 | MERCEDES GUZMAN HELO | 2,00 | | 0,69 | 4.352 | 6.697.257 | 281.758 | A | 57 | 31-07-07 | 4°T | 8.025.589 |
| 106 | ND-0401-2185 | 16-12-05 | MERCEDES GUZMAN HELO | 2,00 | | 1,17 | 7.378 | 6.688.148 | 279.694 | A | 76 | 05-10-07 | 4°T | 8.032.978 |
| 107 | ND-0401-1831 | 24-01-08 | CHRISTIAN BARTELT PSENSKY | 2,00 | | 2,00 | 12.614 | 6.693.277 | 281.922 | A | 477 | 03-11-06 | 4°T | 8.045.552 |
| 108 | ND-0401-2380 | 06-08-08 | INMOBILIARIA E INVERSIONES TERRA NOSTRA LTI | 0,80 | | 0,80 | 5.046 | 6.713.372 | 276.559 | A | 45 | 25-04-07 | 4°T | 8.050.638 |
| 109 | ND-0401-186 | 09-07-92 | MANUEL SALVADOR FIGUEROA CARVAJAL | 8,00 | | 1,00 | | 6.688.000 | 281.000 | A | 284 | 28-04-88 | | 8.062.174 |
| 110 | ND-0401-372 | 06-08-88 | EMPRESA DE AGUAS LA SERENA S.A. | 80,00 | | 87,00 | | 6.697.982 | 280.652 | A | 474 | 09-08-00 | | 10.625.906 |
| 111 | ND-0401-396 | 15-05-89 | IRMA ISABEL YAGNAM LARA | 6,14 | | 0,70 | | 6.685.650 | 281.809 | A | 478 | 09-08-00 | | 10.847.581 |
| 112 | ND-0401-423 | 10-08-00 | UNIVERSIDAD DE LA SERENA | 2,00 | | 2,00 | | 6.698.587 | 281.451 | A | 394 | 30-04-02 | | 10.910.953 |
| 113 | ND-0401-425 | 23-11-00 | EMILIO SILVA, HIJOS Y COMPANIA | 5,20 | | 5,20 | | 6.699.295 | 280.357 | A | 468 | 09-08-01 | | 11.074.941 |
| 114 | ND-0401-426 | 23-11-00 | EMILIO SILVA, HIJOS Y COMPANIA | 5,70 | | 5,70 | | 6.699.450 | 280.377 | A | 446 | 31-07-01 | | 11.254.696 |

SERENA NORTE

| N° | Expediente | Fecha Ingreso | Peticionario | Caudal Solicitado (l/s) | Volumen Total Anual Solicitado (m³) | Caudal Otorgado (l/s) | Volumen Total Anual Otorgado (m³) | UTM Norte | UTM Este | Sit. Actual | N° Res. | Fecha Resolución | Ley N° 20.017 | Volumen Acumulado (m³/año) |
|-----|--------------|---------------|--------------------------------|-------------------------|-------------------------------------|-----------------------|-----------------------------------|-----------|----------|-------------|---------|------------------|---------------|----------------------------|
| 115 | ND-0401-427 | 23-11-00 | EMILIO SILVA, HIJOS Y COMPAÑIA | 7,00 | | 7,00 | | 6.699.058 | 280.202 | A | 470 | 09-08-01 | | 11.475.448 |
| 116 | ND-0401-428 | 23-11-00 | EMILIO SILVA, HIJOS Y COMPAÑIA | 3,00 | | 3,00 | | 6.698.629 | 280.984 | A | 488 | 09-08-01 | | 11.570.056 |
| 117 | ND-0401-429 | 23-11-00 | EMILIO SILVA, HIJOS Y COMPAÑIA | 5,50 | | 5,50 | | 6.699.352 | 280.181 | A | 469 | 09-08-01 | | 11.743.504 |
| 118 | ND-0401-504 | 08-11-04 | SOCIEDAD AGRICOLA LA CANTERA | 15,00 | | 15,00 | 141.912 | 6.699.807 | 280.413 | A(prov) | 78 | 05-10-07 | | 11.885.416 |
| 119 | ND-0401-2602 | 15-07-08 | BULBOS DE LOS ANDES S.A | 9,00 | 283.000 | 9,00 | 283.000 | 6.694.509 | 281.215 | A(prov) | 1 | 20-01-09 | | 12.168.416 |
| 120 | ND-0401-2121 | 16-12-05 | FIDEL CERDA AGUIRRE | 0,03 | | | | 6.710.382 | 285.580 | P-REG | | | 4ºT | |
| 121 | ND-0401-2122 | 16-12-05 | BENITO RODRIGUEZ RODRIGUEZ | 0,08 | | | | 6.710.789 | 285.533 | P-REG | | | 4ºT | |
| 122 | ND-0401-2124 | 16-12-05 | LUIS GOMEZ CORTES | 0,33 | | | | 6.710.689 | 285.584 | P-REG | | | 4ºT | |
| 123 | ND-0401-2188 | 16-12-05 | GERARDO CLAVERIA ALCAYAGA | 1,00 | | | | 6.714.188 | 288.515 | P-REG | | | 4ºT | |
| 124 | ND-0401-2264 | 16-12-05 | JOSE TORRES LEYTON | 0,07 | | | | 6.710.447 | 285.598 | P-REG | | | 4ºT | |
| 125 | ND-0401-2271 | 16-12-05 | JORGE CERDA PASTEN | 0,22 | | | | 6.710.965 | 285.671 | P-REG | | | 4ºT | |
| 126 | ND-0401-2272 | 16-12-05 | ALDO PASTEN LAMAS | 0,02 | | | | 6.711.073 | 285.801 | P-REG | | | 4ºT | |
| 127 | ND-0401-2273 | 16-12-05 | PEDRO LEYTON MONDACA | 0,39 | | | | 6.710.982 | 285.763 | P-REG | | | 4ºT | |
| 128 | ND-0401-2274 | 16-12-05 | FLORIDOR PASTEN LAMAS | 0,44 | | | | 6.711.326 | 285.828 | P-REG | | | 4ºT | |
| 129 | ND-0401-2275 | 16-12-05 | OSCAR FIDEL CERDA | 0,03 | | | | 6.710.278 | 285.539 | P-REG | | | 4ºT | |
| 130 | ND-0401-2276 | 16-12-05 | JAIME CERDA AGUIRRE | 0,14 | | | | 6.710.232 | 285.591 | P-REG | | | 4ºT | |
| 131 | ND-0401-2309 | 16-12-05 | BENITO RODRIGUEZ RODRIGUEZ | 0,05 | | | | 6.710.778 | 285.629 | P-REG | | | 4ºT | |
| 132 | ND-0401-2289 | 28-01-06 | CHRISTIAN BARTEL T PSENSKY | 2,00 | | | | | | P-REG | | | 4ºT | |

SANTA GRACIA

| N° | Expediente | Fecha Ingreso | Peticionario | Caudal Solicitado (l/s) | Volumen Total Solicitado (m³) | Caudal Otorgado (l/s) | Volumen Total Otorgado (m³) | UTM Norte | UTM Este | Sit. Actual | N° Res. | Fecha Resolución | Ley N° 20.017 | Volumen Acumulado (m³/año) |
|----|----------------|---------------|---|-------------------------|-------------------------------|-----------------------|-----------------------------|-----------|----------|-------------|---------|------------------|---------------|----------------------------|
| 1 | UA-0401-805852 | 18-08-88 | RAQUEL ROMO OLMOS | 4,00 | | 4,00 | | 6.716.200 | 318.900 | A | 313 | 28-11-73 | | 126.144 |
| 2 | UA-0401-27 | 14-04-80 | SENDOS IV REGION | 3,20 | | 2,30 | | 6.697.100 | 285.350 | A | 312 | 01-08-85 | | 196.677 |
| 3 | ND-0401-1065 | 08-12-81 | SOCIEDAD LEGAL MINERA AURORA UNA DE SANTA | 7,00 | | 4,00 | | 6.696.518 | 285.234 | A | 182 | 16-05-86 | | 324.821 |
| 4 | NR-0401-108 | 22-08-06 | COMPAÑIA MINERA SAN GERONIMO | 3,80 | | 3,80 | | 6.696.233 | 286.785 | A | 986 | 31-10-08 | | 444.658 |
| 5 | ND-0401-708 | 09-08-05 | COMITÉ DE A.P.R. DE EL ROMERO | 30,00 | | 30,00 | | 6.691.638 | 282.181 | A | 168 | 28-05-06 | 6°T | 1.390.738 |
| 6 | ND-0401-903 | 28-10-05 | COMITÉ A.P.R. LAMBERT | 14,00 | | 14,00 | 331.128 | 6.697.188 | 285.586 | A | 3 | 13-03-08 | 6°T | 1.721.866 |
| 7 | ND-0401-1139 | 28-11-05 | LUIS ENRIQUE ANGEL MONARDEZ | 0,50 | | 0,10 | 631 | 6.698.947 | 302.445 | A | 783 | 23-02-10 | INDAP | 1.722.497 |
| 8 | ND-0401-1140 | 28-11-05 | LUIS ENRIQUE ANGEL MONARDEZ | 0,50 | | 0,10 | 631 | 6.698.955 | 302.553 | A | 782 | 23-02-10 | INDAP | 1.723.128 |
| 9 | ND-0401-1160 | 28-11-05 | COMUNIDAD AGRICOLA OLLA DE CALDERA | 0,50 | | 0,30 | 1.892 | 6.708.497 | 320.590 | A | 472 | 12-02-10 | INDAP | 1.725.020 |
| 10 | ND-0401-1162 | 28-11-05 | COMUNIDAD AGRICOLA OLLA DE CALDERA | 0,01 | | 0,01 | 63 | 6.720.691 | 325.082 | A | 1191 | 28-09-11 | INDAP | 1.725.083 |
| 11 | ND-0401-1163 | 28-11-05 | COMUNIDAD AGRICOLA OLLA DE CALDERA | 0,04 | | 0,04 | | 6.705.016 | 302.238 | P-REG | | | INDAP | 1.725.335 |
| 12 | ND-0401-1166 | 28-11-05 | COMUNIDAD AGRICOLA OLLA DE CALDERA | 0,60 | | 0,60 | 3.784 | 6.720.076 | 331.167 | A | 1180 | 28-09-11 | INDAP | 1.729.119 |
| 13 | ND-0401-1167 | 28-11-05 | COMUNIDAD AGRICOLA OLLA DE CALDERA | 0,04 | | 0,04 | 282 | 6.713.182 | 323.587 | A | 586 | 17-02-10 | INDAP | 1.729.371 |
| 14 | ND-0401-1168 | 28-11-05 | COMUNIDAD AGRICOLA OLLA DE CALDERA | 0,04 | | 0,04 | 282 | 6.701.801 | 315.824 | A | 1189 | 28-09-11 | INDAP | 1.729.823 |
| 15 | ND-0401-1169 | 28-11-05 | COMUNIDAD AGRICOLA OLLA DE CALDERA | 0,03 | | 0,03 | 189 | 6.701.842 | 316.049 | A | 1188 | 28-09-11 | INDAP | 1.729.812 |
| 16 | ND-0401-1171 | 28-11-05 | COMUNIDAD AGRICOLA OLLA DE CALDERA | 0,50 | | 0,20 | 1.261 | 6.707.864 | 317.600 | A | 1187 | 28-09-11 | INDAP | 1.731.073 |
| 17 | ND-0401-1172 | 28-11-05 | COMUNIDAD AGRICOLA OLLA DE CALDERA | 0,60 | | 0,60 | 3.784 | 6.707.876 | 317.594 | A | 1188 | 28-09-11 | INDAP | 1.734.867 |
| 18 | ND-0401-1174 | 28-11-05 | COMUNIDAD AGRICOLA OLLA DE CALDERA | 0,04 | | 0,04 | 282 | 6.712.868 | 322.504 | A | 436 | 12-02-10 | INDAP | 1.735.109 |
| 19 | ND-0401-1175 | 28-11-05 | COMUNIDAD AGRICOLA OLLA DE CALDERA | 0,04 | | 0,04 | 282 | 6.712.862 | 322.522 | A | 435 | 12-02-10 | INDAP | 1.735.361 |
| 20 | ND-0401-1176 | 28-11-05 | COMUNIDAD AGRICOLA OLLA DE CALDERA | 0,01 | | 0,01 | 63 | 6.720.019 | 331.580 | A | 1185 | 28-09-11 | INDAP | 1.735.424 |
| 21 | ND-0401-1177 | 28-11-05 | COMUNIDAD AGRICOLA OLLA DE CALDERA | 0,08 | | 0,08 | 505 | 6.720.049 | 331.547 | A | 1184 | 28-09-11 | INDAP | 1.735.828 |
| 22 | ND-0401-1178 | 28-11-05 | COMUNIDAD AGRICOLA OLLA DE CALDERA | 0,03 | | 0,03 | 189 | 6.718.641 | 333.448 | A | 1183 | 28-09-11 | INDAP | 1.736.118 |
| 23 | ND-0401-1180 | 28-11-05 | COMUNIDAD AGRICOLA OLLA DE CALDERA | 0,40 | | 0,20 | 1.261 | 6.720.104 | 332.714 | A | 1685 | 25-03-10 | INDAP | 1.737.379 |
| 24 | ND-0401-1182 | 28-11-05 | COMUNIDAD AGRICOLA OLLA DE CALDERA | 0,05 | | 0,05 | 315 | 6.717.077 | 305.532 | A | 434 | 12-02-10 | INDAP | 1.737.684 |
| 25 | ND-0401-1184 | 28-11-05 | COMUNIDAD AGRICOLA OLLA DE CALDERA | 1,60 | | 0,30 | 1.892 | 6.728.721 | 316.508 | A | 439 | 12-02-10 | INDAP | 1.739.588 |
| 26 | ND-0401-1186 | 28-11-05 | COMUNIDAD AGRICOLA OLLA DE CALDERA | 2,00 | | 0,61 | 5.109 | 6.723.530 | 315.971 | A | 1182 | 28-09-11 | INDAP | 1.744.685 |
| 27 | ND-0401-1187 | 28-11-05 | COMUNIDAD AGRICOLA OLLA DE CALDERA | 0,16 | | 0,16 | 1.009 | 6.723.530 | 315.511 | A | 1737 | 28-03-10 | INDAP | 1.745.704 |
| 28 | ND-0401-1188 | 28-11-05 | COMUNIDAD AGRICOLA OLLA DE CALDERA | 0,04 | | 0,04 | 282 | 6.723.463 | 315.407 | A | 761 | 13-08-11 | INDAP | 1.745.966 |
| 29 | ND-0401-1189 | 28-11-05 | COMUNIDAD AGRICOLA OLLA DE CALDERA | 0,10 | | 0,10 | 681 | 6.723.375 | 312.861 | A | 760 | 13-08-11 | INDAP | 1.746.587 |
| 30 | ND-0401-1190 | 28-11-05 | COMUNIDAD AGRICOLA OLLA DE CALDERA | 0,03 | | 0,03 | 189 | 6.721.581 | 313.216 | A | 438 | 12-02-10 | INDAP | 1.746.776 |
| 31 | ND-0401-1181 | 28-11-05 | COMUNIDAD AGRICOLA OLLA DE CALDERA | 0,02 | | 0,02 | 126 | 6.705.282 | 302.428 | A | 437 | 12-02-10 | INDAP | 1.746.902 |
| 32 | ND-0401-1182 | 28-11-05 | COMUNIDAD AGRICOLA OLLA DE CALDERA | 0,01 | | | | 6.721.580 | 313.228 | P-REG | | | INDAP | 1.746.965 |
| 33 | ND-0401-1183 | 28-11-05 | COMUNIDAD AGRICOLA OLLA DE CALDERA | 0,40 | | 0,40 | 2.523 | 6.728.788 | 316.066 | A | 1181 | 28-09-11 | INDAP | 1.749.498 |
| 34 | ND-0401-1184 | 28-11-05 | COMUNIDAD AGRICOLA OLLA DE CALDERA | 0,01 | | 0,01 | 63 | 6.711.785 | 322.736 | A | 765 | 13-08-11 | INDAP | 1.749.551 |
| 35 | ND-0401-1185 | 28-11-05 | COMUNIDAD AGRICOLA OLLA DE CALDERA | 0,05 | | 0,05 | 315 | 6.718.942 | 328.844 | A | 421 | 12-02-10 | INDAP | 1.749.868 |
| 36 | ND-0401-1186 | 28-11-05 | COMUNIDAD AGRICOLA OLLA DE CALDERA | 0,05 | | 0,05 | 315 | 6.720.780 | 328.621 | A | 419 | 12-02-10 | INDAP | 1.750.181 |
| 37 | ND-0401-1188 | 28-11-05 | COMUNIDAD AGRICOLA OLLA DE CALDERA | 0,12 | | 0,12 | 767 | 6.719.653 | 328.654 | A | 1180 | 28-09-11 | INDAP | 1.750.938 |
| 38 | ND-0401-1189 | 28-11-05 | COMUNIDAD AGRICOLA OLLA DE CALDERA | 0,02 | | 0,02 | 126 | 6.720.087 | 332.700 | A | 420 | 12-02-10 | INDAP | 1.751.064 |

SANTA GRACIA

| N° | Expediente | Fecha Ingreso | Peticionario | Caudal Solicitado (l/s) | Volumen Total Solicitado (m³) | Caudal Otorgado (l/s) | Volumen Total Otorgado (m³) | UTM Norte | UTM Este | Sit. Actual | N° Res. | Fecha Resolución | Ley N° 20.017 | Volumen Acumulado (m³/año) |
|----|--------------|---------------|------------------------------------|-------------------------|-------------------------------|-----------------------|-----------------------------|-----------|----------|-------------|---------|------------------|---------------|----------------------------|
| 39 | ND-0401-1205 | 28-11-05 | COMUNIDAD AGRICOLA OLLA DE CALDERA | 2,00 | | 0,10 | 631 | 6.698.109 | 314.465 | A | 978 | 04-03-10 | INDAP | 1.751.895 |
| 40 | ND-0401-1207 | 28-11-05 | COMUNIDAD AGRICOLA OLLA DE CALDERA | 0,01 | | 0,01 | 63 | 6.718.289 | 306.985 | A | 481 | 12-02-10 | INDAP | 1.751.758 |
| 41 | ND-0401-1206 | 28-11-05 | COMUNIDAD AGRICOLA OLLA DE CALDERA | 0,03 | | | | 6.716.259 | 306.983 | P-REG | | | INDAP | 1.751.947 |
| 42 | ND-0401-1214 | 28-11-05 | COMUNIDAD AGRICOLA OLLA DE CALDERA | 0,05 | | 0,05 | 315 | 6.730.083 | 317.199 | A | 1178 | 28-09-11 | INDAP | 1.752.282 |
| 43 | ND-0401-1215 | 28-11-05 | COMUNIDAD AGRICOLA OLLA DE CALDERA | 1,30 | | 1,30 | 8.189 | 6.723.203 | 315.617 | A | 1177 | 28-09-11 | INDAP | 1.760.461 |
| 44 | ND-0401-1218 | 28-11-05 | COMUNIDAD AGRICOLA OLLA DE CALDERA | 0,02 | | 0,02 | 126 | 6.727.468 | 314.809 | A | 1689 | 25-03-10 | INDAP | 1.760.587 |
| 45 | ND-0401-1169 | 30-11-05 | COMUNIDAD AGRICOLA OLLA DE CALDERA | 0,15 | | | | 6.713.018 | 322.502 | P-REG | | | INDAP | 1.761.533 |
| 46 | ND-0401-1235 | 02-12-05 | ZINIA EMILIA JIMENEZ ALFARO | 0,50 | | 0,50 | 3.164 | 6.697.673 | 301.618 | A | 5710 | 18-11-10 | INDAP | 1.764.687 |
| 47 | ND-0401-1239 | 02-12-05 | COMUNIDAD AGRICOLA OLLA DE CALDERA | 0,10 | | 0,10 | 631 | 6.720.190 | 330.632 | A | 1178 | 28-09-11 | INDAP | 1.765.318 |
| 48 | ND-0401-1243 | 02-12-05 | COMUNIDAD AGRICOLA OLLA DE CALDERA | 0,03 | | 0,03 | 189 | 6.707.864 | 317.341 | A | 1175 | 28-09-11 | INDAP | 1.765.507 |
| 49 | ND-0401-1245 | 02-12-05 | COMUNIDAD AGRICOLA OLLA DE CALDERA | 0,01 | | 0,01 | 63 | 6.707.819 | 304.524 | A | 488 | 12-02-10 | INDAP | 1.765.570 |
| 50 | ND-0401-1246 | 02-12-05 | COMUNIDAD AGRICOLA OLLA DE CALDERA | 0,01 | | 0,01 | 63 | 6.707.731 | 317.536 | A | 1174 | 28-09-11 | INDAP | 1.765.633 |
| 51 | ND-0401-1247 | 02-12-05 | COMUNIDAD AGRICOLA OLLA DE CALDERA | 0,01 | | 0,01 | 63 | 6.697.261 | 311.033 | A | 1687 | 25-03-10 | INDAP | 1.765.686 |
| 52 | ND-0401-1253 | 02-12-05 | COMUNIDAD AGRICOLA OLLA DE CALDERA | 0,03 | | 0,03 | 189 | 6.729.977 | 317.177 | A | 1188 | 28-09-11 | INDAP | 1.765.885 |
| 53 | ND-0401-1254 | 02-12-05 | COMUNIDAD AGRICOLA OLLA DE CALDERA | 0,01 | | 0,01 | 63 | 6.727.820 | 315.112 | A | 1701 | 25-03-10 | INDAP | 1.765.948 |
| 54 | ND-0401-1255 | 02-12-05 | COMUNIDAD AGRICOLA OLLA DE CALDERA | 0,03 | | 0,03 | 189 | 6.725.732 | 318.589 | A | 762 | 13-06-11 | INDAP | 1.768.137 |
| 55 | ND-0401-1256 | 02-12-05 | COMUNIDAD AGRICOLA OLLA DE CALDERA | 0,10 | | 0,10 | 631 | 6.720.154 | 330.298 | A | 487 | 12-02-10 | INDAP | 1.768.768 |
| 56 | ND-0401-1257 | 02-12-05 | COMUNIDAD AGRICOLA OLLA DE CALDERA | 0,20 | | 0,10 | 631 | 6.719.681 | 329.723 | A | 1172 | 28-09-11 | INDAP | 1.767.389 |
| 57 | ND-0401-1258 | 02-12-05 | COMUNIDAD AGRICOLA OLLA DE CALDERA | 0,20 | | 0,20 | 1.261 | 6.719.578 | 326.764 | A | 1171 | 28-09-11 | INDAP | 1.768.680 |
| 58 | ND-0401-1260 | 02-12-05 | COMUNIDAD AGRICOLA OLLA DE CALDERA | 1,50 | | 0,30 | 1.882 | 6.727.297 | 314.821 | A | 1170 | 28-09-11 | INDAP | 1.770.552 |
| 59 | ND-0401-1261 | 02-12-05 | COMUNIDAD AGRICOLA OLLA DE CALDERA | 0,10 | | 0,05 | 315 | 6.720.034 | 331.553 | A | 1204 | 28-09-11 | INDAP | 1.770.887 |
| 60 | ND-0401-1262 | 02-12-05 | COMUNIDAD AGRICOLA OLLA DE CALDERA | 0,20 | | 0,20 | 1.261 | 6.723.215 | 315.603 | A | 762 | 13-06-11 | INDAP | 1.772.128 |
| 61 | ND-0401-1263 | 02-12-05 | COMUNIDAD AGRICOLA OLLA DE CALDERA | 0,17 | | 0,17 | 1.072 | 6.705.120 | 302.412 | A | 1168 | 28-09-11 | INDAP | 1.773.200 |
| 62 | ND-0401-1264 | 02-12-05 | COMUNIDAD AGRICOLA OLLA DE CALDERA | 0,03 | | | | 6.718.254 | 308.975 | P-REG | | | INDAP | 1.773.389 |
| 63 | ND-0401-1359 | 12-12-05 | COMUNIDAD AGRICOLA OLLA DE CALDERA | 1,50 | | 1,00 | 6.307 | 6.709.380 | 305.121 | A | 975 | 04-03-10 | INDAP | 1.778.698 |
| 64 | ND-0401-1360 | 12-12-05 | COMUNIDAD AGRICOLA OLLA DE CALDERA | 0,10 | | | | 6.719.085 | 311.501 | P-REG | | | INDAP | 1.780.327 |
| 65 | ND-0401-1488 | 12-12-05 | ALFREDO AREYUNA TORO | 0,23 | | | | 6.708.874 | 294.930 | P-REG | | | 4°T | 1.781.778 |
| 66 | ND-0401-1489 | 12-12-05 | ALFREDO AREYUNA TORO | 0,03 | | | | 6.708.289 | 283.954 | P-REG | | | 4°T | 1.781.967 |
| 67 | ND-0401-1490 | 12-12-05 | ALFREDO AREYUNA TORO | 0,03 | | | | 6.704.588 | 282.700 | P-REG | | | 4°T | 1.782.168 |
| 68 | ND-0401-1491 | 12-12-05 | ALFREDO AREYUNA TORO | 0,02 | | | | 6.705.762 | 287.800 | P-REG | | | 4°T | 1.782.282 |
| 69 | ND-0401-1816 | 16-12-05 | JUAN AGUIRRE PERALTA | 0,30 | | | | | | P-REG | | | 4°T | 1.784.175 |
| 70 | ND-0401-1817 | 16-12-05 | TERESA RUBIO JERALDO | 0,50 | | | | | | P-REG | | | 4°T | 1.787.328 |
| 71 | ND-0401-1818 | 16-12-05 | TERESA RUBIO JERALDO | 0,50 | | | | | | P-REG | | | 4°T | 1.780.482 |
| 72 | ND-0401-2081 | 16-12-05 | COMUNIDAD AGRICOLA OLLA DE CALDERA | 0,22 | | 0,22 | 1.388 | 6.720.821 | 311.574 | A | 1168 | 28-09-11 | INDAP | 1.791.870 |
| 73 | ND-0401-2082 | 16-12-05 | COMUNIDAD AGRICOLA OLLA DE CALDERA | 0,64 | | 0,30 | 1.882 | 6.719.400 | 310.548 | A | 1167 | 28-09-11 | INDAP | 1.793.763 |
| 74 | ND-0401-2083 | 16-12-05 | COMUNIDAD AGRICOLA OLLA DE CALDERA | 0,10 | | 0,10 | 631 | 6.720.536 | 311.718 | A | 1182 | 28-09-11 | INDAP | 1.794.383 |
| 75 | ND-0401-2084 | 16-12-05 | COMUNIDAD AGRICOLA OLLA DE CALDERA | 0,08 | | 0,08 | 588 | 6.720.040 | 310.804 | A | 1183 | 28-09-11 | INDAP | 1.794.961 |
| 76 | ND-0401-2085 | 16-12-05 | COMUNIDAD AGRICOLA OLLA DE CALDERA | 0,28 | | 0,28 | 1.768 | 6.708.120 | 304.281 | A | 1194 | 28-09-11 | INDAP | 1.796.727 |

| SANTA GRACIA | | | | | | | | | | | | | | |
|--------------|--------------|---------------|---|-------------------------|-------------------------------------|-----------------------|-----------------------------------|-----------|----------|-------------|---------|------------------|---------------|----------------------------|
| N° | Expediente | Fecha Ingreso | Peticionario | Caudal Solicitado (l/s) | Volumen Total Anual Solicitado (m³) | Caudal Otorgado (l/s) | Volumen Total Anual Otorgado (m³) | UTM Norte | UTM Este | Sit. Actual | N° Res. | Fecha Resolución | Ley N° 20.017 | Volumen Acumulado (m³/año) |
| 77 | ND-0401-2087 | 16-12-05 | COMUNIDAD AGRICOLA OLLA DE CALDERA | 0,28 | | 0,28 | 1.788 | 6.720.474 | 311.710 | A | 1185 | 28-08-11 | INDAP | 1.788.493 |
| 78 | ND-0401-2100 | 16-12-05 | COMUNIDAD AGRICOLA OLLA DE CALDERA | 0,43 | | | | 6.728.502 | 314.500 | D-RR | | | INDAP | 1.801.205 |
| 79 | ND-0401-2103 | 16-12-05 | COMUNIDAD AGRICOLA OLLA DE CALDERA | 0,15 | | 0,15 | 946 | 6.719.373 | 310.507 | A | 1166 | 28-08-11 | INDAP | 1.802.151 |
| 80 | ND-0401-2104 | 16-12-05 | COMUNIDAD AGRICOLA OLLA DE CALDERA | 0,27 | | 0,27 | 1.703 | 6.720.579 | 317.180 | A | 757 | 13-08-11 | INDAP | 1.803.854 |
| 81 | ND-0401-2105 | 16-12-05 | COMUNIDAD AGRICOLA OLLA DE CALDERA | 0,38 | | 0,20 | 1.261 | 6.721.352 | 311.376 | A | 1186 | 28-09-11 | INDAP | 1.805.115 |
| 82 | ND-0401-2106 | 16-12-05 | COMUNIDAD AGRICOLA OLLA DE CALDERA | 0,28 | | 0,28 | 1.788 | 6.721.230 | 311.265 | A | 1185 | 28-09-11 | INDAP | 1.806.881 |
| 83 | ND-0401-2107 | 16-12-05 | COMUNIDAD AGRICOLA OLLA DE CALDERA | 0,19 | | | | 6.720.686 | 318.775 | P-REG | | | INDAP | 1.809.079 |
| 84 | ND-0401-2108 | 16-12-05 | COMUNIDAD AGRICOLA OLLA DE CALDERA | 0,28 | | 0,28 | 1.788 | 6.720.487 | 311.798 | A | 1187 | 28-09-11 | INDAP | 1.809.845 |
| 85 | ND-0401-2109 | 16-12-05 | COMUNIDAD AGRICOLA OLLA DE CALDERA | 0,17 | | 0,17 | 1.072 | 6.720.584 | 311.507 | A | 929 | 04-03-10 | INDAP | 1.810.917 |
| 86 | ND-0401-2110 | 16-12-05 | COMUNIDAD AGRICOLA OLLA DE CALDERA | 0,25 | | 0,25 | 1.577 | 6.721.240 | 311.248 | A | 1188 | 28-09-11 | INDAP | 1.812.484 |
| 87 | ND-0401-2260 | 16-12-05 | JUAN GALVEZ CASTRO | 0,50 | | | | 6.697.624 | 297.835 | P-REG | | | 4ºT | 1.815.648 |
| 88 | ND-0401-2386 | 15-08-08 | LUCIANO RIVERA CASTRO | 0,30 | | | | 6.698.386 | 295.516 | P-REG | | | 4ºT | 1.817.540 |
| 89 | ND-0401-2427 | 16-08-06 | JUAN ALFARO TORRES | 1,00 | | | | 6.697.321 | 302.141 | D-RR | | | INDAP | 1.823.847 |
| 90 | ND-0401-2429 | 16-08-06 | ZOLA RODRIGUEZ NUÑEZ | 1,00 | | | | 6.697.128 | 303.161 | D-RR | | | INDAP | 1.830.154 |
| 91 | ND-0401-2431 | 16-08-06 | JUAN ALFARO TORRE | 1,00 | | | | 6.697.734 | 302.341 | P-DARH | | | INDAP | 1.838.462 |
| 92 | ND-0401-2434 | 16-08-06 | OSCAR GALVEZ TORO | 1,30 | | | | 6.697.173 | 298.377 | D-RR | | | INDAP | 1.844.661 |
| 93 | ND-0401-2440 | 16-08-06 | ADA RODRIGUEZ VERGARA | 1,00 | | | | 6.697.614 | 301.529 | D-RR | | | INDAP | 1.850.968 |
| 94 | ND-0401-2443 | 16-08-06 | JUAN ALFARO TORRES | 1,00 | | | | 6.697.345 | 302.127 | D-RR | | | INDAP | 1.857.275 |
| 95 | ND-0401-689 | 29-08-05 | JOSE JAVIER CANGANA AYALA | 1,00 | | 0,45 | | 6.691.002 | 295.698 | A | 159 | 25-05-08 | 4ºT | 1.871.467 |
| 96 | ND-0401-88 | 12-12-88 | ANTONELLA GANDOLINI AMBROSOLI | 13,90 | | 13,90 | | 6.692.000 | 293.000 | A | 327 | 14-08-89 | | 2.309.817 |
| 97 | ND-0401-343 | 09-05-87 | SOCIEDAD AGRICOLA BAKULIC E HIJOS LTDA | 12,00 | | 12,00 | | 6.696.593 | 295.207 | A | 83 | 19-01-98 | | 2.693.249 |
| 98 | ND-0401-356 | 08-10-87 | SOCIEDAD AGRICOLA SANTA ELISA LTDA | 32,00 | | 30,00 | | 6.693.331 | 294.677 | A | 432 | 24-07-00 | | 3.634.328 |
| 99 | ND-0401-358 | 08-10-87 | SOCIEDAD AGRICOLA SANTA ELISA LTDA | 20,00 | | 20,00 | | 6.693.524 | 294.717 | A | 432 | 24-07-00 | | 4.265.049 |
| 100 | ND-0401-441 | 22-06-01 | AGRICOLA E INDUSTRIAL Y DE INVERSIONES SANT | 8,00 | | 8,00 | | 6.693.100 | 298.360 | A | 768 | 14-08-02 | | 4.517.337 |
| 101 | ND-0401-441 | 22-06-01 | AGRICOLA E INDUSTRIAL Y DE INVERSIONES SANT | 4,00 | | 4,00 | | 6.693.250 | 298.360 | A | 769 | 14-08-02 | | 4.643.481 |
| 102 | ND-0401-441 | 22-06-01 | AGRICOLA E INDUSTRIAL Y DE INVERSIONES SANT | 3,00 | | 3,00 | | 6.693.370 | 298.350 | A | 769 | 14-08-02 | | 4.738.089 |
| 103 | ND-0401-468 | 09-07-02 | EMPRESA DE TRANSPORTE FERROVIARIO S.A. | 3,50 | | 3,50 | | 6.709.211 | 305.121 | A | 941 | 31-10-02 | | 4.848.465 |
| 104 | ND-0401-509 | 21-03-03 | LUPE CARVAJAL Y COMPAÑIA | 25,00 | | 25,00 | | 6.894.662 | 294.826 | A | 351 | 23-07-03 | | 5.638.965 |
| 105 | ND-0401-2539 | 22-08-06 | COMPAÑIA MINERA SAN GERONIMO | 9,20 | 290.131 | 9,20 | 227.847 | 6.698.231 | 296.757 | A(prov) | 53 | 06-06-07 | | 5.664.712 |
| 106 | ND-0401-685 | 04-08-05 | ROSA ELENA JOFRE DIAZ | 1,00 | | | | | | P-REG | | | 4ºT | |
| 107 | ND-0401-745 | 07-10-05 | ZOLA RODRIGUEZ NUÑEZ | 1,20 | | | | | | P-REG | | | 4ºT | |
| 108 | ND-0401-1287 | 08-12-05 | FERNANDO DE JESUS GARVISO ESPINOZA | 0,02 | | | | | | P-REG | | | 4ºT | |
| 109 | ND-0401-1510 | 12-12-05 | EDITH GALVEZ MUÑOZ | 0,30 | | | | 6.708.094 | 298.043 | P-REG | | | 4ºT | |
| 110 | ND-0401-1511 | 12-12-05 | EDITH GALVEZ MUÑOZ | 0,30 | | | | 6.708.265 | 295.232 | P-REG | | | 4ºT | |
| 111 | ND-0401-1512 | 12-12-05 | EDITH GALVEZ MUÑOZ | 0,30 | | | | 6.711.864 | 298.830 | P-REG | | | 4ºT | |
| 112 | ND-0401-1513 | 12-12-05 | EDITH GALVEZ MUÑOZ | 0,20 | | | | 6.709.914 | 294.381 | P-REG | | | 4ºT | |
| 113 | ND-0401-1514 | 12-12-05 | EDITH GALVEZ MUÑOZ | 0,20 | | | | 6.710.530 | 294.355 | P-REG | | | 4ºT | |
| 114 | ND-0401-1515 | 12-12-05 | EDITH GALVEZ MUÑOZ | 0,20 | | | | 6.710.685 | 293.269 | P-REG | | | 4ºT | |

| SANTA GRACIA | | | | | | | | | | | | | | |
|--------------|--------------|---------------|--------------------------|-------------------------|-------------------------------------|-----------------------|-----------------------------------|-----------|----------|-------------|---------|------------------|---------------|----------------------------|
| N° | Expediente | Fecha Ingreso | Peticionario | Caudal Solicitado (l/s) | Volumen Total Anual Solicitado (m³) | Caudal Otorgado (l/s) | Volumen Total Anual Otorgado (m³) | UTM Norte | UTM Este | Sit. Actual | N° Res. | Fecha Resolución | Ley N° 20.017 | Volumen Acumulado (m³/año) |
| 115 | ND-0401-1516 | 12-12-05 | EDITH GALVEZ MUÑOZ | 0,20 | | | | 6.711,192 | 283.080 | P-REG | | | 4ºT | |
| 116 | ND-0401-1517 | 12-12-05 | EDITH GALVEZ MUÑOZ | 0,30 | | | | 6.708,743 | 294.427 | P-REG | | | 4ºT | |
| 117 | ND-0401-1574 | 16-12-05 | ROSTEMBERG GALLARDO VEGA | 0,50 | | | | 6.709,443 | 292.524 | P-REG | | | 4ºT | |
| 118 | ND-0401-1575 | 16-12-05 | ROSTEMBERG GALLARDO VEGA | 0,50 | | | | 6.709,462 | 292.376 | P-REG | | | 4ºT | |
| 119 | ND-0401-1576 | 16-12-05 | ROSTEMBERG GALLARDO VEGA | 0,50 | | | | 6.711,037 | 282.064 | P-REG | | | 4ºT | |
| 120 | ND-0401-1577 | 16-12-05 | ROSTEMBERG GALLARDO VEGA | 0,50 | | | | 6.712,163 | 282.645 | P-REG | | | 4ºT | |
| 121 | ND-0401-1578 | 16-12-05 | ROSTEMBERG GALLARDO VEGA | 0,50 | | | | 6.709,422 | 282.368 | P-REG | | | 4ºT | |
| 122 | ND-0401-1578 | 16-12-05 | ROSTEMBERG GALLARDO VEGA | 0,50 | | | | 6.707,561 | 291.130 | P-REG | | | 4ºT | |
| 123 | ND-0401-1580 | 16-12-05 | ROSTEMBERG GALLARDO VEGA | 0,50 | | | | 6.710,844 | 292.346 | P-REG | | | 4ºT | |
| 124 | ND-0401-1581 | 16-12-05 | ROSTEMBERG GALLARDO VEGA | 0,50 | | | | 6.711,894 | 292.176 | P-REG | | | 4ºT | |
| 125 | ND-0401-1582 | 16-12-05 | ROSTEMBERG GALLARDO VEGA | 0,50 | | | | 6.712,146 | 292.577 | P-REG | | | 4ºT | |
| 126 | ND-0401-1583 | 16-12-05 | ROSTEMBERG GALLARDO VEGA | 0,50 | | | | 6.711,582 | 292.820 | P-REG | | | 4ºT | |
| 127 | ND-0401-1584 | 16-12-05 | ROSTEMBERG GALLARDO VEGA | 0,50 | | | | 6.707,850 | 291.513 | P-REG | | | 4ºT | |
| 128 | ND-0401-1585 | 16-12-05 | ROSTEMBERG GALLARDO VEGA | 0,50 | | | | 6.707,287 | 291.702 | P-REG | | | 4ºT | |
| 129 | ND-0401-1586 | 16-12-05 | ROSTEMBERG GALLARDO VEGA | 0,50 | | | | 6.708,646 | 291.446 | P-REG | | | 4ºT | |
| 130 | ND-0401-2462 | 16-08-06 | ABDON AGUIRRE DIAZ | 2,00 | | | | | | P-REG | | | 4ºT | |
| 131 | ND-0401-2463 | 16-08-06 | ABDON AGUIRRE DIAZ | 2,00 | | | | | | P-REG | | | 4ºT | |

EL QUI BAJO

| N° | Expediente | Fecha Ingreso | Peticionario | Caudal Solicitado (l/s) | Volumen Total Anual Solicitado (m³) | Caudal Otorgado (l/s) | Volumen Total Anual Otorgado (m³) | UTM Norte | UTM Este | Sit. Actual | N° Res. | Fecha Resolución | Ley N° 20.017 | Volumen Acumulado (m³/año) |
|----|--------------|---------------|---|-------------------------|-------------------------------------|-----------------------|-----------------------------------|-----------|----------|-------------|---------|------------------|---------------|----------------------------|
| 1 | UA-0401-28 | 14-04-80 | SENDOS IV REGION | 1,50 | | 1,50 | | 6.680.800 | 288.000 | A | 313 | 01-08-86 | | 47.304 |
| 2 | UA-0401-4 | 14-05-88 | SOCIEDAD DESHIDRATADORA ADA LTDA | 5,00 | | 5,00 | | 6.691.800 | 283.400 | A | 461 | 14-11-88 | | 204.984 |
| 3 | ND-0401-2540 | 23-03-82 | EMPRESA NACIONAL DE MINERIA - ENAMI | 120,00 | | 120,00 | | 6.690.180 | 287.400 | A | 890 | 13-11-88 | | 3.989.304 |
| 4 | ND-0401-2540 | 23-03-82 | EMPRESA NACIONAL DE MINERIA - ENAMI | 90,00 | | 90,00 | | 6.690.280 | 287.440 | A | 890 | 13-11-88 | | 6.827.544 |
| 5 | ND-0401-2540 | 23-03-82 | EMPRESA NACIONAL DE MINERIA - ENAMI | 130,00 | | 130,00 | | 6.690.270 | 287.330 | A | 890 | 13-11-88 | | 10.927.224 |
| 6 | NR-0401-17 | | SENDOS IV REGION | 140,00 | | 140,00 | | 6.683.838 | 288.453 | A | 524 | 16-12-88 | | 15.342.264 |
| 7 | NR-0401-88 | 21-04-97 | FONDO DE INVERSI_N INMOBILIARIA FUNDACION | 3,50 | | 3,50 | | 6.687.868 | 288.013 | A | 401 | 07-08-98 | | 15.452.640 |
| 8 | NR-0401-72 | 05-08-88 | COMITÉ DE AGUAPOTABLE RURAL LAS ROJAS | 5,00 | | 5,00 | | 6.682.150 | 301.450 | A | 861 | 06-11-88 | | 15.610.320 |
| 9 | NR-0401-107 | 25-08-07 | AGRICOLA LA ALPINA LTDA | 23,00 | | 23,00 | | 6.690.393 | 288.585 | A | 763 | 20-08-07 | | 16.335.648 |
| 10 | NR-0401-107 | 25-08-07 | AGRICOLA LA ALPINA LTDA | 18,00 | | 18,00 | | 6.690.465 | 288.571 | A | 763 | 20-08-07 | | 16.903.286 |
| 11 | NR-0401-107 | 25-08-07 | AGRICOLA LA ALPINA LTDA | 20,00 | | 20,00 | | 6.690.510 | 288.582 | A | 763 | 20-08-07 | | 17.594.016 |
| 12 | NR-0401-107 | 25-08-07 | AGRICOLA LA ALPINA LTDA | 28,00 | | 28,00 | | 6.690.646 | 288.584 | A | 763 | 20-08-07 | | 18.417.024 |
| 13 | NR-0401-146 | 04-10-11 | ROBINSON ARANCIBIA MUÑOZ | 5,00 | 50.000 | 5,00 | 50.000 | 6.682.085 | 282.429 | A | 104 | 10-01-12 | | 18.467.024 |
| 14 | ND-0401-1076 | 25-11-05 | COMITÉ DE A.P.R. DE COQUIMBITO-ALTOVALSOL | 5,80 | | 5,80 | | 6.685.081 | 294.880 | A | 157 | 25-05-06 | 6°T | 18.649.933 |
| 15 | ND-0401-1081 | 25-11-05 | COMITÉ A.P.R. DIAGUITAS | 10,00 | | 10,00 | | 6.683.071 | 295.791 | A | 331 | 25-09-06 | 6°T | 18.886.453 |
| 16 | ND-0401-2308 | 16-12-05 | COMITÉ DE A.P.R. GABRIELA MISTRAL | 23,00 | | 23,00 | | 6.682.659 | 298.534 | A | 1484 | 21-11-11 | 6°T | 19.580.245 |
| 17 | ND-0401-810 | 28-10-05 | COMUNIDAD AGRICOLA LAS ROJAS DE CUTUN | 0,19 | | 0,10 | 631 | 6.683.183 | 305.383 | A | 974 | 04-03-10 | INDAP | 19.580.576 |
| 18 | ND-0401-811 | 28-10-05 | COMUNIDAD AGRICOLA LAS ROJAS DE CUTUN | 0,02 | | 0,02 | 128 | 6.683.957 | 305.614 | A | 1054 | 08-03-10 | INDAP | 19.581.002 |
| 19 | ND-0401-813 | 28-10-05 | COMUNIDAD AGRICOLA LAS ROJAS DE CUTUN | 0,05 | | 0,05 | 315 | 6.684.022 | 305.644 | A | 1081 | 08-03-10 | INDAP | 19.581.317 |
| 20 | ND-0401-814 | 28-10-05 | COMUNIDAD AGRICOLA LAS ROJAS DE CUTUN | 0,08 | | 0,08 | 588 | 6.682.835 | 305.183 | A | 1275 | 28-09-11 | INDAP | 19.581.885 |
| 21 | ND-0401-815 | 28-10-05 | COMUNIDAD AGRICOLA LAS ROJAS DE CUTUN | 0,09 | | 0,09 | 588 | 6.683.008 | 305.285 | A | 1063 | 08-03-10 | INDAP | 19.582.453 |
| 22 | ND-0401-816 | 28-10-05 | COMUNIDAD AGRICOLA LAS ROJAS DE CUTUN | 0,27 | | 0,27 | 1.703 | 6.687.243 | 304.861 | A | 1064 | 08-03-10 | INDAP | 19.584.188 |
| 23 | ND-0401-817 | 28-10-05 | COMUNIDAD AGRICOLA LAS ROJAS DE CUTUN | 0,06 | | 0,06 | 378 | 6.685.034 | 305.501 | A | 1274 | 28-09-11 | INDAP | 19.584.534 |
| 24 | ND-0401-818 | 28-10-05 | COMUNIDAD AGRICOLA LAS ROJAS DE CUTUN | 0,08 | | 0,08 | 505 | 6.685.776 | 305.402 | A | 1068 | 08-03-10 | INDAP | 19.585.039 |
| 25 | ND-0401-1128 | 28-11-05 | EMILIANO HERRERA MORALES | 1,00 | | | | 6.678.584 | 296.720 | D-RR | | | INDAP | 19.591.346 |
| 26 | ND-0401-1148 | 28-11-05 | ROSA INES VIELMAS GONZALEZ | 0,30 | | 0,30 | 1.882 | 6.682.234 | 300.562 | A | 981 | 17-08-11 | INDAP | 19.593.238 |
| 27 | ND-0401-1160 | 28-11-05 | ROSA INES VIELMAS GONZALEZ | 2,00 | | 2,00 | 12.614 | 6.682.065 | 300.425 | A | 513 | 11-05-11 | INDAP | 19.605.852 |
| 28 | ND-0401-1886 | 16-12-05 | JAVIER ALEJANDRO CARMONA VILLALOBOS | 2,00 | | | | 6.677.376 | 295.447 | P-REG | | | 4°T | 19.618.466 |
| 29 | ND-0401-1887 | 16-12-05 | VICTOR HUGO CARMONA ORTIZ | 2,00 | | | | 6.677.884 | 295.481 | P-REG | | | 4°T | 19.631.081 |
| 30 | ND-0401-2017 | 16-12-05 | AGRUPACION DE CRIANCEROS Y AGRICULTORES | 0,44 | | 0,44 | 2.775 | 6.681.650 | 283.732 | A | 769 | 23-02-10 | INDAP | 19.633.866 |
| 31 | ND-0401-2018 | 16-12-05 | AGRUPACION DE CRIANCEROS Y AGRICULTORES | 0,12 | | 0,10 | 631 | 6.681.801 | 283.932 | A | 776 | 23-02-10 | INDAP | 19.634.487 |
| 32 | ND-0401-2021 | 16-12-05 | AGRUPACION DE CRIANCEROS Y AGRICULTORES | 0,31 | | 0,31 | 1.955 | 6.681.054 | 283.636 | A | 774 | 23-02-10 | INDAP | 19.636.442 |
| 33 | ND-0401-2038 | 16-12-05 | AGRUPACION DE CRIANCEROS Y AGRICULTORES | 0,38 | | 0,10 | 631 | 6.682.950 | 294.273 | A | 5888 | 17-11-10 | INDAP | 19.637.073 |
| 34 | ND-0401-2040 | 16-12-05 | AGRUPACION DE CRIANCEROS Y AGRICULTORES | 0,63 | | | | 6.681.252 | 283.904 | D-RR | | | INDAP | 19.641.046 |
| 35 | ND-0401-2041 | 16-12-05 | AGRUPACION DE CRIANCEROS Y AGRICULTORES | 0,15 | | | | 6.681.285 | 283.818 | P-REG | | | INDAP | 18.641.982 |
| 36 | ND-0401-2042 | 16-12-05 | AGRUPACION DE CRIANCEROS Y AGRICULTORES | 0,40 | | 0,04 | 282 | 6.681.448 | 283.881 | A | 989 | 17-08-11 | INDAP | 18.642.244 |
| 37 | ND-0401-2043 | 16-12-05 | AGRUPACION DE CRIANCEROS Y AGRICULTORES | 0,06 | | | | 6.681.418 | 283.945 | D-RR | | | INDAP | 18.642.623 |
| 38 | ND-0401-2045 | 16-12-05 | AGRUPACION DE CRIANCEROS Y AGRICULTORES | 0,49 | | 0,49 | 3.081 | 6.681.879 | 284.124 | A | 776 | 23-02-10 | INDAP | 18.645.714 |

ELQUI BAJO

| N° | Expediente | Fecha Ingreso | Peticionario | Caudal Solicitado (l/s) | Volumen Total Anual Solicitado (m³) | Caudal Otorgado (l/s) | Volumen Total Anual Otorgado (m³) | UTM Norte | UTM Este | Sit Actual | N° Res. | Fecha Resolución | Ley N° 20.017 | Volumen Acumulado (m³/año) |
|----|--------------|---------------|--|-------------------------|-------------------------------------|-----------------------|-----------------------------------|-----------|----------|------------|---------|------------------|---------------|----------------------------|
| 39 | ND-0401-2224 | 18-12-05 | DAVID MIRANDA RIVERA | 0,30 | | | | 6.678.584 | 298.720 | P-REG | | | 4°T | 19.647.606 |
| 40 | ND-0401-889 | 18-08-05 | SONIA EUGENIA MUNIZAGA MUNITA | 0,80 | | 0,80 | 5,046 | 6.698.735 | 292.222 | A | 56 | 31-07-07 | 4°T | 19.652.652 |
| 41 | ND-0401-893 | 23-08-05 | INVERSIONES E INMOBILIARIA EL CHONCHON | 2,00 | | 2,00 | 12,614 | 6.682.555 | 296.095 | A | 128 | 15-05-08 | 4°T | 19.665.266 |
| 42 | ND-0401-894 | 23-08-05 | CONSTRUCCIONES Y MAQUINARIAS BSF LTDA | 2,00 | | 2,00 | 12,614 | 6.686.219 | 293.748 | A | 438 | 24-10-06 | 4°T | 19.677.880 |
| 43 | ND-0401-722 | 21-09-05 | PEDRO ALFONSO AHUMADA HERNANDEZ | 2,00 | | 0,40 | 2,623 | 6.679.476 | 301.132 | A | 515 | 27-11-06 | 4°T | 19.680.403 |
| 44 | ND-0401-724 | 28-09-05 | LUIS ADOLFO CASTILLO VALENZUELA | 2,00 | | 0,80 | 5,046 | 6.679.388 | 301.104 | A | 480 | 03-11-06 | 4°T | 19.685.449 |
| 45 | ND-0401-828 | 24-10-05 | COMUNIDAD AGRICOLA QUEBRADA DE TALCA | 0,20 | | 0,20 | | 6.673.088 | 297.953 | A | 107 | 12-05-06 | 4°T | 19.691.766 |
| 46 | ND-0401-1056 | 21-11-05 | JOSE ARAYA NAVARRO Y OTROS | 0,01 | | 0,01 | 63 | 6.691.828 | 281.622 | A | 58 | 31-07-07 | 4°T | 19.691.819 |
| 47 | ND-0401-1524 | 12-12-05 | RICARDO FRANCISCO BAHAMONDES GONZALEZ | 1,00 | | 0,69 | 4,352 | 6.674.800 | 297.021 | A | 509 | 27-11-06 | 4°T | 19.696.171 |
| 48 | ND-0401-1848 | 18-12-05 | JULIO ROJAS TABILO | 2,00 | | 0,82 | 5,172 | 6.682.486 | 298.220 | A | 475 | 03-11-06 | 4°T | 19.701.343 |
| 49 | ND-0401-1800 | 18-12-05 | INMOBILIARIA STA. MONICA S.A. | 2,00 | | 2,00 | 12,614 | 6.683.004 | 295.742 | A | 130 | 15-05-08 | 4°T | 19.713.957 |
| 50 | ND-0401-1901 | 18-12-05 | INMOBILIARIA STA. MONICA S.A. | 2,00 | | 2,00 | 12,614 | 6.683.113 | 295.776 | A | 127 | 15-05-08 | 4°T | 19.726.571 |
| 51 | ND-0401-1911 | 18-12-05 | SERGIO ARANGUIZ LEZAETA | 2,00 | | 2,00 | 12,614 | 6.682.883 | 300.356 | A | 470 | 03-11-06 | 4°T | 19.739.185 |
| 52 | ND-0401-1912 | 18-12-05 | SERGIO ARANGUIZ LEZAETA | 2,00 | | 0,57 | 3,595 | 6.682.518 | 300.263 | A | 457 | 03-11-06 | 4°T | 19.742.790 |
| 53 | ND-0401-1913 | 18-12-05 | SERGIO ARANGUIZ LEZAETA | 2,00 | | 0,51 | 3,217 | 6.682.588 | 300.300 | A | 469 | 03-11-06 | 4°T | 19.745.987 |
| 54 | ND-0401-1914 | 18-12-05 | SERGIO ARANGUIZ LEZAETA | 2,00 | | 2,00 | 12,614 | 6.682.674 | 300.319 | A | 488 | 03-11-06 | 4°T | 19.758.611 |
| 55 | ND-0401-1968 | 18-12-05 | MIRTHA MELENDEZ ROJAS | 2,00 | | 2,00 | 12,614 | 6.682.900 | 298.306 | A | 365 | 25-09-08 | 4°T | 19.771.225 |
| 56 | ND-0401-2141 | 18-12-05 | JOSE ARAYA NAVARRO Y OTROS | 2,00 | | 0,80 | 5,046 | 6.681.709 | 281.604 | A | 59 | 31-07-07 | 4°T | 19.776.271 |
| 57 | ND-0401-483 | 25-11-88 | MANUEL DAIRE CARLE | 10,00 | | 10,00 | | 6.681.900 | 284.750 | A | 160 | 25-04-89 | | 20.081.631 |
| 58 | ND-0401-132 | 12-02-91 | RENE VASQUEZ OTAROLA | 20,00 | | 10,00 | | 6.683.318 | 298.804 | A | 52 | 09-02-92 | | 20.406.991 |
| 59 | ND-0401-145 | 24-04-91 | SOCIEDAD MARIO ALVAREZ VEGA E HIJOS Y CIA. L | 10,00 | | 6,20 | | 6.686.240 | 290.630 | A | 502 | 28-11-81 | | 20.692.514 |
| 60 | ND-0401-192 | 13-11-92 | FUNDACION VIDA RURAL | 16,00 | | 12,00 | | 6.682.100 | 299.600 | A | 133 | 30-03-85 | | 20.980.946 |
| 61 | ND-0401-235 | 21-09-94 | EMPRESA DE SERVICIOS SANITARIOS DE COQUIM | 20,00 | | 18,00 | | 6.682.440 | 300.052 | A | 348 | 01-04-88 | | 21.548.594 |
| 62 | ND-0401-235 | 21-09-94 | EMPRESA DE SERVICIOS SANITARIOS DE COQUIM | 25,00 | | 22,00 | | 6.682.950 | 300.080 | A | 348 | 01-04-88 | | 22.242.386 |
| 63 | ND-0401-235 | 21-09-94 | EMPRESA DE SERVICIOS SANITARIOS DE COQUIM | 25,00 | | 25,00 | | 6.683.180 | 298.900 | A | 348 | 01-04-88 | | 23.030.786 |
| 64 | ND-0401-269 | 08-09-95 | EMPRESA DE SERVICIOS SANITARIOS DE COQUIM | 15,00 | | 15,00 | | 6.683.665 | 298.885 | A | 958 | 31-12-86 | | 23.593.826 |
| 65 | ND-0401-270 | 08-09-95 | EMPRESA DE SERVICIOS SANITARIOS DE COQUIM | 23,00 | | 15,00 | | 6.683.660 | 298.980 | A | 361 | 05-06-87 | | 23.976.866 |
| 66 | ND-0401-276 | 25-01-88 | AGROINDUSTRIAL RIO ELQUI LTDA | 13,00 | | 13,00 | | 6.687.114 | 291.410 | A | 762 | 17-10-86 | | 24.386.534 |
| 67 | ND-0401-327 | 24-10-88 | ALICIA ESMERALDA RAMOS RAMOS | 1,50 | | 1,00 | | 6.679.800 | 301.350 | A | 341 | 16-05-00 | | 24.418.370 |
| 68 | ND-0401-334 | 21-02-97 | CLAUDIO OLEGARIO PEREZ ADAROS | 8,00 | | 8,00 | | 6.684.820 | 298.600 | A | 190 | 15-03-88 | | 24.670.658 |
| 69 | ND-0401-337 | 17-03-97 | SALVADOR DEL C. TULA FRIGERIO | 3,00 | | 2,00 | | 6.687.884 | 291.017 | A | 767 | 11-08-88 | | 24.733.730 |
| 70 | ND-0401-363 | 25-12-97 | EMPRESA DE SERVICIOS SANITARIOS DE COQUIM | 42,00 | | 11,00 | | 6.682.946 | 298.229 | A | 596 | 09-07-89 | | 25.080.626 |
| 71 | ND-0401-363 | 25-12-97 | EMPRESA DE SERVICIOS SANITARIOS DE COQUIM | 60,00 | | 38,00 | | 6.683.469 | 298.354 | A | 596 | 09-07-89 | | 25.278.994 |
| 72 | ND-0401-361 | 28-01-88 | EMPRESA DE SERVICIOS SANITARIOS DE COQUIM | 20,00 | | 20,00 | | 6.683.241 | 298.555 | A | 325 | 20-04-89 | | 25.969.714 |
| 73 | ND-0401-362 | 28-01-88 | EMPRESA DE SERVICIOS SANITARIOS DE COQUIM | 15,00 | | 15,00 | | 6.680.887 | 293.936 | A | 1231 | 28-12-88 | | 27.382.754 |
| 74 | ND-0401-362 | 28-01-88 | EMPRESA DE SERVICIOS SANITARIOS DE COQUIM | 33,30 | | 27,00 | | 6.680.041 | 293.963 | A | 1231 | 28-12-88 | | 28.234.226 |
| 75 | ND-0401-364 | 28-01-88 | EMPRESA DE SERVICIOS SANITARIOS DE COQUIM | 65,00 | | 65,00 | | 6.680.887 | 294.981 | A | 709 | 23-11-01 | | 30.284.066 |
| 76 | ND-0401-364 | 28-01-88 | EMPRESA DE SERVICIOS SANITARIOS DE COQUIM | 28,00 | | 28,00 | | 6.680.762 | 284.716 | A | 709 | 23-11-01 | | 31.167.074 |

ELQUI BAJO

| N° | Expediente | Fecha Ingreso | Peticionario | Caudal Solicitado (l/s) | Volumen Total Solicitado (m³) | Caudal Otorgado (l/s) | Volumen Total Otorgado (m³) | UTM Norte | UTM Este | Sit. Actual | N° Res. | Fecha Resolución | Ley N° 20.017 | Volumen Acumulado (m³/año) |
|-----|--------------|---------------|---|-------------------------|-------------------------------|-----------------------|-----------------------------|-----------|----------|-------------|---------|------------------|---------------|----------------------------|
| 77 | ND-0401-364 | 26-01-98 | EMPRESA DE SERVICIOS SANITARIOS DE COQUIM | 120,00 | | 105,00 | | 6.681.070 | 285.007 | A | 708 | 23-11-01 | | 34.478.354 |
| 78 | ND-0401-364 | 26-01-98 | EMPRESA DE SERVICIOS SANITARIOS DE COQUIM | 80,00 | | 80,00 | | 6.691.201 | 285.672 | A | 708 | 23-11-01 | | 37.001.234 |
| 79 | ND-0401-364 | 26-01-98 | EMPRESA DE SERVICIOS SANITARIOS DE COQUIM | 40,00 | | 40,00 | | 6.691.304 | 285.654 | A | 708 | 23-11-01 | | 38.262.674 |
| 80 | ND-0401-364 | 26-01-98 | EMPRESA DE SERVICIOS SANITARIOS DE COQUIM | 36,00 | | 36,00 | | 6.690.707 | 284.864 | A | 708 | 23-11-01 | | 39.397.970 |
| 81 | ND-0401-365 | 05-03-98 | MARIA TERESA URDANGARIN ESCOBAR | 0,60 | | 0,60 | | 6.687.050 | 281.062 | A | 1191 | 16-12-98 | | 39.416.892 |
| 82 | ND-0401-367 | 12-05-98 | EMPRESA DE SERVICIOS SANITARIOS DE COQUIM | 18,00 | | 18,00 | | 6.690.533 | 283.948 | A | 328 | 20-04-98 | | 39.994.540 |
| 83 | ND-0401-374 | 24-08-98 | EMPRESA DE SERVICIOS SANITARIOS DE COQUIM | 7,20 | | 7,20 | | 6.691.448 | 284.542 | A | 302 | 22-05-01 | | 40.211.599 |
| 84 | ND-0401-374 | 24-08-98 | EMPRESA DE SERVICIOS SANITARIOS DE COQUIM | 102,00 | | 81,00 | | 6.691.317 | 284.519 | A | 302 | 22-05-01 | | 42.768.015 |
| 85 | ND-0401-374 | 24-08-98 | EMPRESA DE SERVICIOS SANITARIOS DE COQUIM | 35,00 | | 27,00 | | 6.691.521 | 284.627 | A | 302 | 22-05-01 | | 43.617.487 |
| 86 | ND-0401-375 | 24-08-98 | EMPRESA DE SERVICIOS SANITARIOS DE COQUIM | 55,00 | | 55,00 | | 6.691.354 | 284.763 | A | 309 | 22-05-01 | | 45.351.967 |
| 87 | ND-0401-375 | 24-08-98 | EMPRESA DE SERVICIOS SANITARIOS DE COQUIM | 108,00 | | 76,00 | | 6.691.329 | 284.626 | A | 309 | 22-05-01 | | 47.748.703 |
| 88 | ND-0401-382 | 21-01-98 | EMPRESA DE SERVICIOS SANITARIOS DE COQUIM | 30,00 | | 18,00 | | 6.691.030 | 282.893 | A | 541 | 06-09-00 | | 48.316.351 |
| 89 | ND-0401-406 | 10-11-99 | COMPANIA MINERA DEL PACIFICO S.A. | 45,00 | | 45,00 | | 6.693.611 | 287.273 | A | 494 | 25-08-00 | | 49.785.471 |
| 90 | ND-0401-418 | 25-05-00 | EMPRESA DE SERVICIOS SANITARIOS DE COQUIM | 35,00 | | 35,00 | | 6.693.615 | 287.463 | A | 728 | 11-12-00 | | 50.839.231 |
| 91 | ND-0401-419 | 25-05-00 | EMPRESA DE SERVICIOS SANITARIOS DE COQUIM | 50,00 | | 50,00 | | 6.693.312 | 283.352 | A | 711 | 07-12-00 | | 52.416.031 |
| 92 | ND-0401-422 | 05-09-00 | SOCIEDAD VIENTO NORTE S.A. | 4,00 | | 4,00 | | 6.693.436 | 283.433 | A | 519 | 28-05-02 | | 52.542.175 |
| 93 | ND-0401-422 | 05-09-00 | SOCIEDAD VIENTO NORTE S.A. | 17,00 | | 17,00 | | 6.690.140 | 288.570 | A | 519 | 28-05-02 | | 53.078.287 |
| 94 | ND-0401-434 | 28-01-01 | NORMAN LETTURA MANDIOLA | 5,50 | | 5,50 | | 6.679.460 | 301.150 | A | 363 | 15-04-02 | | 53.251.735 |
| 95 | ND-0401-453 | 03-04-02 | RODRIGO JOSE SEGUNDO VAZQUEZ MIRANDA | 2,00 | | 2,00 | | 6.686.960 | 292.740 | A | 677 | 19-07-02 | | 53.314.807 |
| 96 | ND-0401-463 | 02-08-02 | MINERA CHANAR BLANCO S.A. | 42,00 | | 42,00 | | 6.686.800 | 292.615 | A | 1 | 10-01-03 | | 54.639.319 |
| 97 | ND-0401-463 | 02-08-02 | MINERA CHANAR BLANCO S.A. | 30,00 | | 30,00 | | 6.683.460 | 296.500 | A | 1 | 10-01-03 | | 55.585.399 |
| 98 | ND-0401-466 | 22-01-03 | MINERIA, INGENIERIA Y SISTEMAS LTDA, MIS LTDA | 8,00 | | 8,00 | | 6.688.004 | 290.889 | A | 280 | 31-03-03 | | 55.837.687 |
| 99 | ND-0401-518 | 25-04-03 | LETICIA AURELIA MUÑOZ SUAZO | 4,00 | | 4,00 | | 6.688.046 | 283.808 | A | 45 | 04-02-04 | | 55.963.831 |
| 100 | ND-0401-526 | 08-09-03 | FISCO EJERCITO DE CHILE | 15,00 | | 15,00 | | 6.680.216 | 301.900 | A(prov) | 78 | 05-10-07 | | 56.436.571 |
| 101 | ND-0401-535 | 03-12-03 | LUIS ONOFRE ARANCIBIA CORTES | 2,00 | | 2,00 | | 6.678.621 | 296.289 | A(prov) | 84 | 31-07-07 | | 56.449.485 |
| 102 | ND-0401-536 | 12-12-03 | JAIME MIRANDA RIVERA | 10,00 | | 10,00 | | 6.677.314 | 297.067 | A(prov) | 72 | 11-09-07 | | 56.512.557 |
| 103 | ND-0401-2373 | 19-04-06 | SOCIEDAD CARMIN DEL ELQUI S.A. | 3,50 | | 3,50 | | 6.681.335 | 299.511 | A(prov) | 65 | 31-07-07 | | 56.597.557 |
| 104 | ND-0401-2373 | 19-04-06 | SOCIEDAD CARMIN DEL ELQUI S.A. | 3,40 | | 3,40 | | 6.683.289 | 298.298 | A(prov) | 65 | 31-07-07 | | 56.682.557 |
| 105 | ND-0401-2568 | 23-07-07 | ROSA ESTER PLAZA CUELLO | 8,00 | | 8,00 | | 6.690.578 | 288.336 | A(prov) | 81 | 14-12-07 | | 56.683.157 |
| 106 | ND-0401-2577 | 29-10-07 | OSVALDO BOTO MAYOR PINO | 65,00 | | 65,00 | | 6.690.438 | 288.256 | A(prov) | 15 | 03-11-08 | | 56.783.157 |
| 107 | ND-0401-2585 | 19-02-08 | LUCIANO ERLER MONALINI | 70,00 | | 70,00 | | 6.690.253 | 288.615 | A(prov) | 13 | 03-11-08 | | 57.615.657 |
| 108 | ND-0401-2585 | 19-02-08 | LUCIANO ERLER MONALINI | 85,00 | | 85,00 | | 6.683.576 | 296.538 | A(prov) | 13 | 03-11-08 | | 58.932.157 |
| 109 | ND-0401-2585 | 19-02-08 | LUCIANO ERLER MONALINI | 3,00 | | 3,00 | | 6.683.576 | 296.538 | A(prov) | 13 | 03-11-08 | | 60.283.157 |
| 110 | ND-0401-2585 | 21-04-08 | NELSON DEL ROSARIO YANEZ YANEZ | 2,00 | | 2,00 | | 6.677.043 | 296.939 | A(prov) | 14 | 03-11-08 | | 60.377.765 |
| 111 | ND-0401-2612 | 14-11-08 | VICTORIA DE LOURDES DUBO VALERA | 0,50 | | 0,50 | | 6.676.471 | 297.923 | A(prov) | 23 | 19-08-09 | | 60.440.837 |
| 112 | ND-0401-2612 | 14-11-08 | VICTORIA DE LOURDES DUBO VALERA | 9,00 | | 9,00 | | 6.683.084 | 295.516 | A(prov) | 23 | 19-08-09 | | 60.456.605 |
| 113 | ND-0401-2615 | 12-12-08 | INMOBILIARIA STA. MONICA S.A. | 4,50 | | 4,50 | | 6.681.112 | 298.840 | A(prov) | 21 | 19-08-09 | | 60.739.965 |
| 114 | ND-0401-2629 | 10-08-09 | INMOBILIARIA HORNOPIREN LTDA | | | | | | | A(prov) | 8 | 08-11-12 | | 60.881.877 |

ELQUI BAJO

| N° | Expediente | Fecha Ingreso | Peticionario | Caudal Solicitado (l/s) | Volumen Total Anual Solicitado (m³) | Caudal Otorgado (l/s) | Volumen Total Anual Otorgado (m³) | UTM Norte | UTM Este | Sit. Actual | Nº Res. | Fecha Resolución | Ley N° 20.017 | Volumen Acumulado (m³/año) |
|-----|--------------|---------------|---|-------------------------|-------------------------------------|-----------------------|-----------------------------------|-----------|----------|-------------|---------|------------------|---------------|----------------------------|
| 115 | ND-0401-2630 | 21-09-08 | JAVIER CARVAJAL AVALOS | 0,39 | 5.950 | 0,01 | 315 | 6.676.012 | 297.339 | A(rov) | 3 | 03-10-12 | | 60.882.192 |
| 116 | ND-0401-2662 | 24-03-10 | AGRICOLA DALLASERRA E HUIO LTDA | 45,00 | 1.419.120 | 45,00 | 1.419.120 | 6.688.514 | 292.368 | A(rov) | 9 | 19-11-12 | | 62.301.312 |
| 117 | ND-0401-2684 | 08-04-10 | MARIA EHLEN OOSTENDORP | 2,00 | 63.073 | 2,00 | 63.073 | 6.688.120 | 290.715 | A(rov) | 10 | 19-11-12 | | 62.364.384 |
| 118 | ND-0401-2665 | 23-04-10 | CORPORACION DE LAS HERMANITAS DE LOS ANCI | 2,90 | 91.450 | 2,90 | 91.450 | 6.692.002 | 284.996 | A(rov) | 18 | 11-12-12 | | 62.455.834 |
| 119 | ND-0401-730 | 28-08-05 | ROSA ERMINIA GONZALEZ TRUJILLO | 2,00 | | | | 6.678.850 | 296.842 | P-REG | | | 4ºT | |
| 120 | ND-0401-763 | 18-10-05 | REBECA RASBE GALASSO | 1,50 | | | | 6.684.913 | 296.577 | P-REG | | | 4ºT | |
| 121 | ND-0401-1029 | 14-11-05 | ALEXANDRA DEL PILAR HOTT LAVIN | 0,60 | | | | 6.689.587 | 296.462 | P-REG | | | 4ºT | |
| 122 | ND-0401-1052 | 18-11-05 | PATRICIO SCHURTER GARRIGA | 2,00 | | | | 6.683.983 | 297.132 | P-REG | | | 4ºT | |
| 123 | ND-0401-1053 | 18-11-05 | PATRICIO SCHURTER GARRIGA | 2,00 | | | | 6.684.769 | 296.286 | P-REG | | | 4ºT | |
| 124 | ND-0401-1284 | 08-12-05 | RAUL EDGARDO STAB TAGER | 0,80 | | | | | | P-REG | | | 4ºT | |
| 125 | ND-0401-1283 | 07-12-05 | MARIO RAMON MARIN VALENZUELA | 2,00 | | | | 6.689.621 | 296.445 | P-REG | | | 4ºT | |
| 126 | ND-0401-1300 | 08-12-05 | HECTOR ARCE CERDA | 2,00 | | | | 6.682.655 | 294.858 | P-REG | | | 4ºT | |
| 127 | ND-0401-1492 | 12-12-05 | INERBA RODRIGUEZ MILLA | 2,00 | | | | 6.678.758 | 303.282 | P-REG | | | 4ºT | |
| 128 | ND-0401-1493 | 12-12-05 | INERBA RODRIGUEZ MILLA | 0,30 | | | | 6.678.750 | 303.282 | P-REG | | | 4ºT | |
| 129 | ND-0401-1499 | 12-12-05 | JULIO LOPEZ GONZALEZ | 1,20 | | | | | | P-REG | | | 4ºT | |
| 130 | ND-0401-1508 | 12-12-05 | JACQUES HUBERT LACROIX | 0,50 | | | | 6.680.474 | 295.714 | P-REG | | | 4ºT | |
| 131 | ND-0401-1523 | 12-12-05 | MARIA ESCOBAR HENRIQUEZ | 2,00 | | | | | | P-REG | | | 4ºT | |
| 132 | ND-0401-1632 | 14-12-05 | ANGELES ASEIO VILLASECA | 2,00 | | | | | | P-REG | | | 4ºT | |
| 133 | ND-0401-1660 | 14-12-05 | OLGA BRAVO SALINAS | 2,00 | | | | | | P-REG | | | 4ºT | |
| 134 | ND-0401-1686 | 14-12-05 | RODRIGO BRAVO VALENZUELA | 2,00 | | | | | | P-REG | | | 4ºT | |
| 135 | ND-0401-1705 | 15-12-05 | JOSE DIAZ ROJAS Y OTROS | 2,00 | | | | 6.678.408 | 298.053 | P-REG | | | 4ºT | |
| 136 | ND-0401-1710 | 15-12-05 | JOSE DIAZ ROJAS Y OTROS | 1,50 | | | | 6.676.477 | 297.923 | P-REG | | | 4ºT | |
| 137 | ND-0401-1767 | 15-12-05 | ALEJANDRO AYRES MANGAS | 2,00 | | | | 6.674.321 | 297.246 | P-REG | | | 4ºT | |
| 138 | ND-0401-1838 | 16-12-05 | I. MUNICIPALIDAD DE LA SERENA | 2,00 | | | | 6.690.490 | 292.519 | P-REG | | | 4ºT | |
| 139 | ND-0401-1840 | 18-12-05 | ANA BRUCHER VALENZUELA | 2,00 | | | | 6.677.160 | 300.163 | P-REG | | | 4ºT | |
| 140 | ND-0401-1841 | 18-12-05 | ANA BRUCHER VALENZUELA | 2,00 | | | | 6.677.760 | 300.543 | P-REG | | | 4ºT | |
| 141 | ND-0401-1844 | 18-12-05 | HUGO LOPEZ HOPP | 0,50 | | | | | | P-REG | | | 4ºT | |
| 142 | ND-0401-1807 | 18-12-05 | ALBERTO MANZANARES FERNANDEZ | 1,30 | | | | 6.683.380 | 296.794 | P-REG | | | 4ºT | |
| 143 | ND-0401-1808 | 18-12-05 | ALBERTO MANZANARES FERNANDEZ | 0,60 | | | | 6.683.430 | 296.892 | P-REG | | | 4ºT | |
| 144 | ND-0401-1858 | 18-12-05 | MARIA GAJARDO GONZALEZ | 1,80 | | | | | | P-REG | | | 4ºT | |
| 145 | ND-0401-2075 | 18-12-05 | AGUSTIN VALENZUELA VERGARA | 1,00 | | | | 6.676.526 | 296.612 | P-REG | | | 4ºT | |
| 146 | ND-0401-2184 | 18-12-05 | HECTOR ARCE CERDA | 1,00 | | | | 6.676.840 | 296.912 | P-REG | | | 4ºT | |
| 147 | ND-0401-2205 | 18-12-05 | CELIA CACERES HERRERA | 1,60 | | | | | | P-REG | | | 4ºT | |
| 148 | ND-0401-2289 | 18-12-05 | ERMINDA CANIU DELGADO | 2,00 | | | | | | P-REG | | | 4ºT | |
| 149 | ND-0401-2389 | 07-04-08 | ANDRES MARTINEZ CARRASCO | 2,00 | | | | 6.676.012 | 297.009 | P-REG | | | 4ºT | |
| 150 | ND-0401-2385 | 31-05-08 | PRATICIO MUÑOZ GALLEGUILLOS | 0,50 | | | | 6.678.311 | 301.072 | P-REG | | | 4ºT | |
| 151 | ND-0401-2386 | 01-06-08 | ERNA RAMIREZ RIVAS | 2,00 | | | | 6.678.311 | 301.072 | P-REG | | | 4ºT | |
| 152 | ND-0401-2381 | 08-06-08 | EMILIO QUIROGA VEGA | 0,50 | | | | | | P-REG | | | 4ºT | |

ELQUI BAJO

| N° | Expediente | Fecha Ingreso | Peticionario | Caudal Solicitado (l/s) | Volumen Total Anual Solicitado (m³) | Caudal Otorgado (l/s) | Volumen Total Anual Otorgado (m³) | UTM Norte | UTM Este | Sit. Actual | N° Res. | Fecha Resolución | Ley N° 20.017 | Volumen Acumulado (m³/año) |
|-----|--------------|---------------|----------------------------|-------------------------|-------------------------------------|-----------------------|-----------------------------------|-----------|----------|-------------|---------|------------------|---------------|----------------------------|
| 163 | ND-0401-2392 | 08-08-08 | EMILIO QUIROGA VEGA | 0,50 | | | | | | P-REG | | | 4ºT | |
| 164 | ND-0401-2422 | 16-08-08 | MAGALI ALVAREZ JARA | 1,20 | | | | 6.691.039 | 285.749 | P-REG | | | 4ºT | |
| 165 | ND-0401-2425 | 16-08-08 | JENARO FREDES DAVILA | 2,00 | | | | | | P-REG | | | 4ºT | |
| 166 | ND-0401-2458 | 16-08-08 | FRANCISCO HELO JUAN OLIVER | 2,00 | | | | 8.683.431 | 296.100 | P-REG | | | 4ºT | |
| 167 | ND-0401-2459 | 16-08-08 | FRANCISCO HELO JUAN OLIVER | 2,00 | | | | 6.683.204 | 296.110 | P-REG | | | 4ºT | |
| 168 | ND-0401-2460 | 16-08-08 | FRANCISCO HELO JUAN OLIVER | 2,00 | | | | 6.683.070 | 298.100 | P-REG | | | 4ºT | |
| 168 | ND-0401-2464 | 16-08-08 | FRANCISCO HELO JUAN OLIVER | 2,00 | | | | 6.683.333 | 298.110 | P-REG | | | 4ºT | |

ELQUI MEDIO

| N° | Expediente | Fecha Ingreso | Peticionario | Caudal Solicitado (l/s) | Volumen Total Anual Solicitado (m³) | Caudal Otorgado (l/s) | Volumen Total Anual Otorgado (m³) | UTM Norte | UTM Este | Sit. Actual | N° Res. | Fecha Resolución | Ley N° 20.017 | Volumen Acumulado (m³/año) |
|----|----------------|---------------|--|-------------------------|-------------------------------------|-----------------------|-----------------------------------|-----------|----------|-------------|---------|------------------|---------------|----------------------------|
| 1 | UA-0401-802928 | 30-08-78 | EDUARDO JILBERTO ZEPEDA | 2,00 | | 2,00 | | 6.683.500 | 310.100 | A | 248 | 01-08-84 | | 63.072 |
| 2 | UA-0401-805773 | | HERNAN DELGADO MARDORF | 1,00 | | 1,00 | | 6.692.300 | 317.800 | A | 335 | 12-09-79 | | 94.608 |
| 3 | UA-0401-805773 | | HERNAN DELGADO MARDORF | 1,00 | | 1,00 | | 6.692.300 | 317.800 | A | 335 | 12-09-79 | | 128.144 |
| 4 | UA-0401-805773 | | HERNAN DELGADO MARDORF | 3,00 | | 3,00 | | 6.692.400 | 317.050 | A | 335 | 12-09-79 | | 220.782 |
| 5 | UA-0401-43 | 22-02-80 | ANDRES PERAFIEL ILLANES | 80,00 | | 80,00 | | 6.881.100 | 308.000 | A | 384 | 28-10-81 | | 2.743.632 |
| 6 | UA-0401-43 | 22-02-80 | ANDRES PERAFIEL ILLANES | 42,00 | | 42,00 | | 6.682.250 | 308.000 | A | 384 | 28-10-81 | | 4.068.144 |
| 7 | NR-0401-74 | | COMITÉ DE A.P.R. QUEBRADA DE TALCA | 2,50 | | 2,50 | | 6.679.320 | 303.950 | A | 859 | 14-12-88 | | 4.148.984 |
| 8 | NR-0401-89 | 13-12-04 | COMITÉ DE A.P.R. DE EL MOLLE | 5,00 | | 5,00 | | 6.682.120 | 311.618 | A | 97 | 03-02-05 | | 4.304.664 |
| 9 | NR-0401-103 | 04-08-05 | CONSTRUCCIONES Y MAQUINARIAS BSF LTDA | 35,00 | | 35,00 | | 6.679.508 | 304.250 | A | 772 | 26-09-05 | | 5.408.424 |
| 10 | NR-0401-117 | 27-01-09 | MARIA CECILIA FERNANDEZ FIGARI | 68,00 | | 68,00 | 189.216 | 6.679.402 | 307.812 | A | 514 | 25-05-08 | | 5.597.640 |
| 11 | NR-0401-132 | 18-06-10 | COMPANIA MINERA SAN GERONIMO | 3,00 | 94.508 | 3,00 | 94.508 | 6.692.559 | 318.151 | A | 887 | 23-08-10 | | 5.682.248 |
| 12 | NR-0401-133 | 18-06-10 | COMPANIA MINERA SAN GERONIMO | 5,00 | 157.880 | 5,00 | 157.880 | 6.692.530 | 318.154 | A | 880 | 23-08-10 | | 5.849.928 |
| 13 | ND-0401-1228 | 02-12-05 | COMITÉ A.P.R. MARQUESA - NUEVA TALCUNA | 11,00 | | 11,00 | | 6.683.633 | 308.883 | A | 180 | 25-05-08 | 6°T | 6.186.524 |
| 14 | ND-0401-1680 | 14-12-05 | COMITÉ DE A.P.R. LA CALERA | 4,50 | | 4,50 | | 6.680.762 | 307.622 | P-REG | | | 6°T | 6.338.738 |
| 15 | ND-0401-1681 | 14-12-05 | COMITÉ DE A.P.R. DE QUEBRADA DE TALCA | 20,00 | | 20,00 | 78.052 | 6.679.690 | 303.903 | A | 512 | 12-05-08 | 6°T | 6.416.788 |
| 16 | ND-0401-1824 | 18-12-05 | COMITÉ A.P.R. PELICANA | 9,00 | | 9,00 | 212.888 | 6.681.035 | 306.695 | A | 244 | 25-08-08 | 6°T | 6.629.656 |
| 17 | ND-0401-1136 | 28-11-05 | EDILIO GARRILLO | 2,00 | | | | 6.678.959 | 303.794 | D-RR | | | INDAP | 6.642.270 |
| 18 | ND-0401-1352 | 12-12-05 | JUAN ANTONIO TRASLAVIÑA LABARGA | 0,60 | | 0,10 | 631 | 6.680.580 | 318.829 | A | 5053 | 10-08-10 | INDAP | 6.642.901 |
| 19 | ND-0401-1353 | 12-12-05 | JUAN ANTONIO TRASLAVIÑA LABARGA | 0,50 | | | | 6.680.637 | 318.638 | D-RR | | | INDAP | 6.646.055 |
| 20 | ND-0401-648 | 28-06-05 | ALEJANDRO SEGUNDO TRUJILLO PAEZ | 1,00 | | 0,25 | 1.577 | 6.671.820 | 303.501 | A | 508 | 27-11-08 | 4°T | 6.647.632 |
| 21 | ND-0401-778 | 24-10-05 | COMUNIDAD AGRICOLA QUEBRADA DE TALCA | 0,30 | | 0,30 | | 6.688.628 | 298.612 | A | 55 | 19-04-06 | 4°T | 6.657.593 |
| 22 | ND-0401-777 | 24-10-05 | COMUNIDAD AGRICOLA QUEBRADA DE TALCA | 0,40 | | 0,40 | | 6.687.938 | 295.942 | A | 58 | 19-04-06 | 4°T | 6.688.707 |
| 23 | ND-0401-778 | 24-10-05 | COMUNIDAD AGRICOLA QUEBRADA DE TALCA | 0,40 | | 0,40 | | 6.687.737 | 298.290 | A | 57 | 19-04-06 | 4°T | 6.682.322 |
| 24 | ND-0401-778 | 24-10-05 | COMUNIDAD AGRICOLA QUEBRADA DE TALCA | 0,50 | | 0,50 | | 6.687.711 | 296.119 | A | 58 | 19-04-06 | 4°T | 6.686.090 |
| 25 | ND-0401-780 | 24-10-05 | COMUNIDAD AGRICOLA QUEBRADA DE TALCA | 0,20 | | 0,20 | | 6.687.420 | 296.349 | A | 59 | 19-04-06 | 4°T | 6.704.397 |
| 26 | ND-0401-781 | 24-10-05 | COMUNIDAD AGRICOLA QUEBRADA DE TALCA | 1,30 | | 0,57 | | 6.687.598 | 297.631 | A | 60 | 19-04-06 | 4°T | 6.722.372 |
| 27 | ND-0401-782 | 24-10-05 | COMUNIDAD AGRICOLA QUEBRADA DE TALCA | 0,30 | | 0,30 | | 6.687.557 | 297.691 | A | 61 | 19-04-06 | 4°T | 6.731.833 |
| 28 | ND-0401-783 | 24-10-05 | COMUNIDAD AGRICOLA QUEBRADA DE TALCA | 0,40 | | 0,33 | | 6.687.491 | 297.956 | A | 62 | 19-04-06 | 4°T | 6.742.240 |
| 29 | ND-0401-784 | 24-10-05 | COMUNIDAD AGRICOLA QUEBRADA DE TALCA | 1,00 | | 0,33 | | 6.687.550 | 297.902 | A | 63 | 19-04-06 | 4°T | 6.752.647 |
| 30 | ND-0401-785 | 24-10-05 | COMUNIDAD AGRICOLA QUEBRADA DE TALCA | 0,10 | | 0,10 | | 6.687.479 | 298.029 | A | 64 | 19-04-06 | 4°T | 6.755.800 |
| 31 | ND-0401-786 | 24-10-05 | COMUNIDAD AGRICOLA QUEBRADA DE TALCA | 1,00 | | 0,33 | | 6.687.733 | 298.688 | A | 65 | 19-04-06 | 4°T | 6.766.207 |
| 32 | ND-0401-787 | 24-10-05 | COMUNIDAD AGRICOLA QUEBRADA DE TALCA | 1,20 | | 0,33 | | 6.687.682 | 298.435 | A | 66 | 19-04-06 | 4°T | 6.776.614 |
| 33 | ND-0401-788 | 24-10-05 | COMUNIDAD AGRICOLA QUEBRADA DE TALCA | 1,50 | | 1,07 | | 6.687.273 | 298.833 | A | 67 | 19-04-06 | 4°T | 6.810.358 |
| 34 | ND-0401-789 | 24-10-05 | COMUNIDAD AGRICOLA QUEBRADA DE TALCA | 1,20 | | 0,50 | | 6.687.846 | 299.069 | A | 68 | 19-04-06 | 4°T | 6.826.126 |
| 35 | ND-0401-790 | 24-10-05 | COMUNIDAD AGRICOLA QUEBRADA DE TALCA | 0,20 | | 0,20 | | 6.688.637 | 299.768 | A | 69 | 19-04-06 | 4°T | 6.832.433 |
| 36 | ND-0401-791 | 24-10-05 | COMUNIDAD AGRICOLA QUEBRADA DE TALCA | 1,00 | | 0,28 | | 6.687.826 | 299.231 | A | 70 | 19-04-06 | 4°T | 6.841.263 |
| 37 | ND-0401-792 | 24-10-05 | COMUNIDAD AGRICOLA QUEBRADA DE TALCA | 1,00 | | 0,33 | | 6.687.840 | 299.144 | A | 71 | 19-04-06 | 4°T | 6.851.670 |
| 38 | ND-0401-793 | 24-10-05 | COMUNIDAD AGRICOLA QUEBRADA DE TALCA | 0,10 | | 0,10 | | 6.687.411 | 299.562 | A | 72 | 19-04-06 | 4°T | 6.864.824 |

ELQUI MEDIO

| N° | Expediente | Fecha Ingreso | Peticionario | Caudal Solicitado (l/s) | Volumen Total Solicitado (m³) | Caudal Otorgado (l/s) | Volumen Total Otorgado (m³) | UTM Norte | UTM Este | Sit. Actual | N° Res. | Fecha Resolución | Ley N° 20.017 | Volumen Acumulado (m³/año) |
|----|-------------|---------------|--------------------------------------|-------------------------|-------------------------------|-----------------------|-----------------------------|-----------|----------|-------------|---------|------------------|---------------|----------------------------|
| 38 | ND-0401-784 | 24-10-05 | COMUNIDAD AGRICOLA QUEBRADA DE TALCA | 1,00 | | 0,50 | | 6.667.818 | 289.405 | A | 73 | 19-04-08 | 4°T | 6.870.592 |
| 40 | ND-0401-795 | 24-10-05 | COMUNIDAD AGRICOLA QUEBRADA DE TALCA | 0,10 | | 0,10 | | 6.668.063 | 289.374 | A | 74 | 19-04-08 | 4°T | 6.873.745 |
| 41 | ND-0401-796 | 24-10-05 | COMUNIDAD AGRICOLA QUEBRADA DE TALCA | 0,40 | | 0,40 | | 6.668.057 | 289.830 | A | 75 | 19-04-08 | 4°T | 6.886.360 |
| 42 | ND-0401-797 | 24-10-05 | COMUNIDAD AGRICOLA QUEBRADA DE TALCA | 0,80 | | 0,48 | | 6.668.120 | 300.151 | A | 76 | 19-04-08 | 4°T | 6.901.487 |
| 43 | ND-0401-798 | 24-10-05 | COMUNIDAD AGRICOLA QUEBRADA DE TALCA | 1,00 | | 0,85 | | 6.668.159 | 300.855 | A | 77 | 19-04-08 | 4°T | 6.921.995 |
| 44 | ND-0401-799 | 24-10-05 | COMUNIDAD AGRICOLA QUEBRADA DE TALCA | 0,50 | | 0,50 | | 6.668.148 | 301.532 | A | 78 | 19-04-08 | 4°T | 6.937.763 |
| 45 | ND-0401-800 | 24-10-05 | COMUNIDAD AGRICOLA QUEBRADA DE TALCA | 0,50 | | 0,33 | | 6.668.311 | 301.783 | A | 79 | 19-04-08 | 4°T | 6.948.170 |
| 46 | ND-0401-801 | 24-10-05 | COMUNIDAD AGRICOLA QUEBRADA DE TALCA | 0,20 | | 0,20 | | 6.670.145 | 301.446 | A | 80 | 19-04-08 | 4°T | 6.954.477 |
| 47 | ND-0401-803 | 24-10-05 | COMUNIDAD AGRICOLA QUEBRADA DE TALCA | 0,50 | | 0,50 | | 6.668.771 | 301.832 | A | 218 | 30-08-06 | 4°T | 6.970.245 |
| 48 | ND-0401-804 | 24-10-05 | COMUNIDAD AGRICOLA QUEBRADA DE TALCA | 0,50 | | 0,50 | | 6.668.812 | 301.381 | A | 219 | 30-08-06 | 4°T | 6.986.013 |
| 49 | ND-0401-805 | 24-10-05 | COMUNIDAD AGRICOLA QUEBRADA DE TALCA | 0,30 | | 0,30 | | 6.668.777 | 302.480 | A | 84 | 19-04-08 | 4°T | 6.995.474 |
| 50 | ND-0401-806 | 24-10-05 | COMUNIDAD AGRICOLA QUEBRADA DE TALCA | 0,80 | | 0,57 | | 6.670.458 | 301.550 | A | 85 | 19-04-08 | 4°T | 7.013.450 |
| 51 | ND-0401-807 | 24-10-05 | COMUNIDAD AGRICOLA QUEBRADA DE TALCA | 1,00 | | 0,87 | | 6.670.738 | 301.544 | A | 86 | 19-04-08 | 4°T | 7.040.886 |
| 52 | ND-0401-808 | 24-10-05 | COMUNIDAD AGRICOLA QUEBRADA DE TALCA | 0,30 | | 0,30 | | 6.670.450 | 300.825 | A | 87 | 19-04-08 | 4°T | 7.050.347 |
| 53 | ND-0401-809 | 24-10-05 | COMUNIDAD AGRICOLA QUEBRADA DE TALCA | 0,20 | | 0,20 | | 6.670.618 | 301.832 | A | 88 | 19-04-08 | 4°T | 7.058.654 |
| 54 | ND-0401-810 | 24-10-05 | COMUNIDAD AGRICOLA QUEBRADA DE TALCA | 0,30 | | 0,30 | | 6.670.732 | 301.850 | A | 89 | 19-04-08 | 4°T | 7.066.115 |
| 55 | ND-0401-811 | 24-10-05 | COMUNIDAD AGRICOLA QUEBRADA DE TALCA | 0,30 | | 0,30 | | 6.670.741 | 301.553 | A | 90 | 19-04-08 | 4°T | 7.075.576 |
| 56 | ND-0401-812 | 24-10-05 | COMUNIDAD AGRICOLA QUEBRADA DE TALCA | 0,20 | | 0,20 | | 6.670.928 | 301.858 | A | 91 | 19-04-08 | 4°T | 7.081.883 |
| 57 | ND-0401-813 | 24-10-05 | COMUNIDAD AGRICOLA QUEBRADA DE TALCA | 0,40 | | 0,40 | | 6.671.018 | 300.678 | A | 92 | 19-04-08 | 4°T | 7.094.487 |
| 58 | ND-0401-814 | 24-10-05 | COMUNIDAD AGRICOLA QUEBRADA DE TALCA | 0,30 | | 0,30 | | 6.670.913 | 301.026 | A | 93 | 19-04-08 | 4°T | 7.103.958 |
| 59 | ND-0401-815 | 24-10-05 | COMUNIDAD AGRICOLA QUEBRADA DE TALCA | 0,20 | | 0,20 | | 6.671.708 | 302.097 | A | 94 | 19-04-08 | 4°T | 7.110.265 |
| 60 | ND-0401-816 | 24-10-05 | COMUNIDAD AGRICOLA QUEBRADA DE TALCA | 0,50 | | 0,50 | | 6.672.389 | 302.310 | A | 95 | 19-04-08 | 4°T | 7.128.033 |
| 61 | ND-0401-817 | 24-10-05 | COMUNIDAD AGRICOLA QUEBRADA DE TALCA | 0,50 | | 0,50 | | 6.673.414 | 302.458 | A | 96 | 19-04-08 | 4°T | 7.141.801 |
| 62 | ND-0401-818 | 24-10-05 | COMUNIDAD AGRICOLA QUEBRADA DE TALCA | 0,30 | | 0,30 | | 6.670.577 | 289.043 | A | 97 | 19-04-08 | 4°T | 7.151.252 |
| 63 | ND-0401-819 | 24-10-05 | COMUNIDAD AGRICOLA QUEBRADA DE TALCA | 1,00 | | 1,00 | | 6.671.270 | 289.426 | A | 98 | 19-04-08 | 4°T | 7.162.798 |
| 64 | ND-0401-820 | 24-10-05 | COMUNIDAD AGRICOLA QUEBRADA DE TALCA | 0,20 | | 0,20 | | 6.672.143 | 289.537 | A | 99 | 19-04-08 | 4°T | 7.189.105 |
| 65 | ND-0401-821 | 24-10-05 | COMUNIDAD AGRICOLA QUEBRADA DE TALCA | 0,80 | | 0,80 | | 6.672.271 | 289.828 | A | 100 | 19-04-08 | 4°T | 7.214.334 |
| 66 | ND-0401-822 | 24-10-05 | COMUNIDAD AGRICOLA QUEBRADA DE TALCA | 0,30 | | 0,30 | | 6.672.188 | 289.756 | A | 101 | 19-04-08 | 4°T | 7.223.785 |
| 67 | ND-0401-823 | 24-10-05 | COMUNIDAD AGRICOLA QUEBRADA DE TALCA | 0,10 | | 0,10 | | 6.672.831 | 289.812 | A | 102 | 19-04-08 | 4°T | 7.228.948 |
| 68 | ND-0401-824 | 24-10-05 | COMUNIDAD AGRICOLA QUEBRADA DE TALCA | 0,30 | | 0,30 | | 6.673.119 | 300.132 | A | 103 | 19-04-08 | 4°T | 7.236.409 |
| 69 | ND-0401-825 | 24-10-05 | COMUNIDAD AGRICOLA QUEBRADA DE TALCA | 1,00 | | 0,57 | | 6.673.282 | 300.153 | A | 104 | 19-04-08 | 4°T | 7.254.385 |
| 70 | ND-0401-826 | 24-10-05 | COMUNIDAD AGRICOLA QUEBRADA DE TALCA | 1,80 | | 1,80 | | 6.673.294 | 300.180 | A | 105 | 12-05-06 | 4°T | 7.304.842 |
| 71 | ND-0401-827 | 24-10-05 | COMUNIDAD AGRICOLA QUEBRADA DE TALCA | 1,00 | | 0,50 | | 6.673.218 | 288.552 | A | 108 | 12-05-06 | 4°T | 7.320.610 |
| 72 | ND-0401-828 | 24-10-05 | COMUNIDAD AGRICOLA QUEBRADA DE TALCA | 1,50 | | 1,50 | | 6.672.625 | 300.114 | A | 108 | 12-05-06 | 4°T | 7.367.914 |
| 73 | ND-0401-830 | 24-10-05 | COMUNIDAD AGRICOLA QUEBRADA DE TALCA | 0,50 | | 0,33 | | 6.673.231 | 289.348 | A | 109 | 12-05-06 | 4°T | 7.376.321 |
| 74 | ND-0401-832 | 24-10-05 | COMUNIDAD AGRICOLA QUEBRADA DE TALCA | 0,30 | | 0,30 | | 6.673.188 | 289.387 | A | 110 | 12-05-06 | 4°T | 7.387.782 |
| 75 | ND-0401-833 | 24-10-05 | COMUNIDAD AGRICOLA QUEBRADA DE TALCA | 0,30 | | 0,28 | | 6.673.357 | 300.234 | A | 111 | 12-05-06 | 4°T | 7.396.612 |
| 76 | ND-0401-834 | 24-10-05 | COMUNIDAD AGRICOLA QUEBRADA DE TALCA | 0,40 | | 0,40 | | 6.673.381 | 289.987 | A | 112 | 12-05-06 | 4°T | 7.409.225 |

ELQUI MEDIO

| N° | Expediente | Fecha Ingreso | Peticionario | Caudal Solicitado (l/s) | Volumen Total Solicitado (m³) | Caudal Otorgado (l/s) | Volumen Total Otorgado (m³) | UTM Norte | UTM Este | Sit. Actual | N° Res. | Fecha Resolución | Ley N° 20.017 | Volumen Acumulado (m³/año) |
|-----|-------------|---------------|--------------------------------------|-------------------------|-------------------------------|-----------------------|-----------------------------|-----------|----------|-------------|---------|------------------|---------------|----------------------------|
| 77 | ND-0401-835 | 24-10-05 | COMUNIDAD AGRICOLA QUEBRADA DE TALCA | 0,10 | | 0,10 | | 6.673.194 | 299.855 | A | 113 | 12-05-08 | 4°T | 7.412.380 |
| 78 | ND-0401-836 | 24-10-05 | COMUNIDAD AGRICOLA QUEBRADA DE TALCA | 0,20 | | 0,20 | | 6.673.472 | 300.315 | A | 114 | 12-05-08 | 4°T | 7.418.887 |
| 79 | ND-0401-837 | 24-10-05 | COMUNIDAD AGRICOLA QUEBRADA DE TALCA | 1,20 | | 1,20 | | 6.673.362 | 300.556 | A | 115 | 12-05-08 | 4°T | 7.456.530 |
| 80 | ND-0401-838 | 24-10-05 | COMUNIDAD AGRICOLA QUEBRADA DE TALCA | 0,60 | | 0,60 | | 6.673.338 | 300.332 | A | 116 | 12-05-08 | 4°T | 7.474.506 |
| 81 | ND-0401-839 | 24-10-05 | COMUNIDAD AGRICOLA QUEBRADA DE TALCA | 0,20 | | 0,20 | | 6.672.668 | 300.368 | A | 117 | 15-05-08 | 4°T | 7.480.813 |
| 82 | ND-0401-840 | 24-10-05 | COMUNIDAD AGRICOLA QUEBRADA DE TALCA | 1,80 | | 1,80 | | 6.673.477 | 300.778 | A | 118 | 15-05-08 | 4°T | 7.537.578 |
| 83 | ND-0401-841 | 24-10-05 | COMUNIDAD AGRICOLA QUEBRADA DE TALCA | 0,80 | | 0,80 | | 6.673.463 | 301.055 | A | 119 | 15-05-08 | 4°T | 7.553.546 |
| 84 | ND-0401-842 | 24-10-05 | COMUNIDAD AGRICOLA QUEBRADA DE TALCA | 0,20 | | 0,20 | | 6.672.953 | 300.663 | A | 120 | 15-05-08 | 4°T | 7.569.553 |
| 85 | ND-0401-843 | 24-10-05 | COMUNIDAD AGRICOLA QUEBRADA DE TALCA | 0,20 | | 0,20 | 1,261 | 6.672.100 | 300.575 | A | 291 | 08-09-08 | 4°T | 7.580.515 |
| 86 | ND-0401-844 | 24-10-05 | COMUNIDAD AGRICOLA QUEBRADA DE TALCA | 0,20 | | 0,20 | | 6.672.543 | 300.816 | A | 121 | 15-05-08 | 4°T | 7.587.222 |
| 87 | ND-0401-845 | 24-10-05 | COMUNIDAD AGRICOLA QUEBRADA DE TALCA | 0,20 | | 0,20 | | 6.672.362 | 300.720 | A | 122 | 15-05-08 | 4°T | 7.573.529 |
| 88 | ND-0401-847 | 24-10-05 | COMUNIDAD AGRICOLA QUEBRADA DE TALCA | 0,20 | | 0,20 | | 6.672.868 | 301.008 | A | 131 | 15-05-08 | 4°T | 7.579.536 |
| 89 | ND-0401-848 | 24-10-05 | COMUNIDAD AGRICOLA QUEBRADA DE TALCA | 0,60 | | 0,60 | | 6.672.316 | 300.523 | A | 132 | 15-05-08 | 4°T | 7.585.804 |
| 90 | ND-0401-849 | 24-10-05 | COMUNIDAD AGRICOLA QUEBRADA DE TALCA | 1,00 | | 1,00 | | 6.672.700 | 300.517 | A | 133 | 15-05-08 | 4°T | 7.594.434 |
| 91 | ND-0401-850 | 24-10-05 | COMUNIDAD AGRICOLA QUEBRADA DE TALCA | 0,40 | | 0,40 | | 6.673.225 | 300.895 | A | 134 | 15-05-08 | 4°T | 7.617.049 |
| 92 | ND-0401-851 | 24-10-05 | COMUNIDAD AGRICOLA QUEBRADA DE TALCA | 0,20 | | 0,20 | | 6.673.089 | 301.035 | A | 135 | 15-05-08 | 4°T | 7.623.356 |
| 93 | ND-0401-852 | 24-10-05 | COMUNIDAD AGRICOLA QUEBRADA DE TALCA | 0,20 | | 0,20 | | 6.673.296 | 301.259 | A | 136 | 15-05-08 | 4°T | 7.629.863 |
| 94 | ND-0401-853 | 24-10-05 | COMUNIDAD AGRICOLA QUEBRADA DE TALCA | 0,10 | | 0,10 | | 6.673.287 | 301.282 | A | 137 | 15-05-08 | 4°T | 7.632.817 |
| 95 | ND-0401-854 | 24-10-05 | COMUNIDAD AGRICOLA QUEBRADA DE TALCA | 0,20 | | 0,20 | | 6.673.526 | 301.748 | A | 138 | 15-05-08 | 4°T | 7.639.124 |
| 96 | ND-0401-855 | 24-10-05 | COMUNIDAD AGRICOLA QUEBRADA DE TALCA | 0,50 | | 0,50 | | 6.673.468 | 301.261 | A | 139 | 15-05-08 | 4°T | 7.654.882 |
| 97 | ND-0401-856 | 24-10-05 | COMUNIDAD AGRICOLA QUEBRADA DE TALCA | 1,00 | | 1,00 | 2,081 | 6.673.510 | 301.520 | A | 290 | 08-09-08 | 4°T | 7.658.973 |
| 98 | ND-0401-857 | 24-10-05 | COMUNIDAD AGRICOLA QUEBRADA DE TALCA | 0,80 | | 0,80 | | 6.673.463 | 301.588 | A | 140 | 15-05-08 | 4°T | 7.682.202 |
| 99 | ND-0401-858 | 24-10-05 | COMUNIDAD AGRICOLA QUEBRADA DE TALCA | 0,50 | | 0,50 | | 6.673.610 | 301.987 | A | 141 | 15-05-08 | 4°T | 7.687.970 |
| 100 | ND-0401-859 | 24-10-05 | COMUNIDAD AGRICOLA QUEBRADA DE TALCA | 1,10 | | 1,10 | | 6.673.624 | 302.027 | A | 142 | 15-05-08 | 4°T | 7.721.837 |
| 101 | ND-0401-860 | 24-10-05 | COMUNIDAD AGRICOLA QUEBRADA DE TALCA | 1,00 | | 1,00 | | 6.673.678 | 302.080 | A | 143 | 15-05-08 | 4°T | 7.753.473 |
| 102 | ND-0401-861 | 24-10-05 | COMUNIDAD AGRICOLA QUEBRADA DE TALCA | 0,80 | | 0,80 | | 6.673.663 | 302.017 | A | 144 | 15-05-08 | 4°T | 7.777.441 |
| 103 | ND-0401-862 | 24-10-05 | COMUNIDAD AGRICOLA QUEBRADA DE TALCA | 0,50 | | 0,50 | | 6.673.739 | 302.163 | A | 145 | 15-05-08 | 4°T | 7.793.209 |
| 104 | ND-0401-863 | 24-10-05 | COMUNIDAD AGRICOLA QUEBRADA DE TALCA | 0,50 | | 0,50 | | 6.673.764 | 302.184 | A | 146 | 15-05-08 | 4°T | 7.808.977 |
| 105 | ND-0401-864 | 24-10-05 | COMUNIDAD AGRICOLA QUEBRADA DE TALCA | 0,50 | | 0,50 | | 6.674.137 | 302.279 | A | 147 | 15-05-08 | 4°T | 7.824.745 |
| 106 | ND-0401-865 | 24-10-05 | COMUNIDAD AGRICOLA QUEBRADA DE TALCA | 1,00 | | 1,00 | | 6.674.211 | 302.324 | A | 148 | 15-05-08 | 4°T | 7.855.019 |
| 107 | ND-0401-866 | 24-10-05 | COMUNIDAD AGRICOLA QUEBRADA DE TALCA | 0,50 | | 0,50 | | 6.673.763 | 302.069 | A | 149 | 15-05-08 | 4°T | 7.870.767 |
| 108 | ND-0401-867 | 24-10-05 | COMUNIDAD AGRICOLA QUEBRADA DE TALCA | 0,70 | | 0,70 | | 6.674.302 | 302.541 | A | 150 | 15-05-08 | 4°T | 7.879.617 |
| 109 | ND-0401-868 | 24-10-05 | COMUNIDAD AGRICOLA QUEBRADA DE TALCA | 0,50 | | 0,50 | | 6.674.041 | 302.587 | A | 151 | 15-05-08 | 4°T | 7.890.024 |
| 110 | ND-0401-869 | 24-10-05 | COMUNIDAD AGRICOLA QUEBRADA DE TALCA | 0,20 | | 0,20 | | 6.674.616 | 302.736 | A | 152 | 15-05-08 | 4°T | 7.896.331 |
| 111 | ND-0401-870 | 24-10-05 | COMUNIDAD AGRICOLA QUEBRADA DE TALCA | 0,10 | | 0,10 | 631 | 6.673.284 | 302.463 | A | 289 | 08-09-08 | 4°T | 7.896.962 |
| 112 | ND-0401-871 | 24-10-05 | COMUNIDAD AGRICOLA QUEBRADA DE TALCA | 1,20 | | 1,20 | 2,081 | 6.674.841 | 302.868 | A | 288 | 08-09-08 | 4°T | 7.899.043 |
| 113 | ND-0401-872 | 24-10-05 | COMUNIDAD AGRICOLA QUEBRADA DE TALCA | 2,00 | | 1,80 | 11,353 | 6.675.156 | 303.108 | A | 282 | 08-09-08 | 4°T | 7.910.396 |
| 114 | ND-0401-873 | 24-10-05 | COMUNIDAD AGRICOLA QUEBRADA DE TALCA | 0,60 | | 0,28 | 1,766 | 6.675.280 | 308.294 | A | 311 | 08-08-08 | 4°T | 7.912.162 |

ELQUI MEDIO

| N° | Expediente | Fecha Ingreso | Peticionario | Caudal Solicitado (l/s) | Volumen Total Anual Solicitado (m³) | Caudal Otorgado (l/s) | Volumen Total Anual Otorgado (m³) | UTM Norte | UTM Este | Sit. Actual | N° Res. | Fecha Resolución | Ley N° 20.017 | Volumen Acumulado (m³/año) |
|-----|--------------|---------------|--------------------------------------|-------------------------|-------------------------------------|-----------------------|-----------------------------------|-----------|----------|-------------|---------|------------------|---------------|----------------------------|
| 115 | ND-0401-874 | 24-10-05 | COMUNIDAD AGRICOLA QUEBRADA DE TALCA | 1,00 | | 0,48 | 3,027 | 6.676.305 | 303.355 | A | 316 | 08-09-08 | 4°T | 7.915.180 |
| 116 | ND-0401-875 | 24-10-05 | COMUNIDAD AGRICOLA QUEBRADA DE TALCA | 0,50 | | 0,33 | 2,081 | 6.676.383 | 298.796 | A | 303 | 06-09-06 | 4°T | 7.917.271 |
| 117 | ND-0401-876 | 24-10-05 | COMUNIDAD AGRICOLA QUEBRADA DE TALCA | 0,27 | | 0,27 | 1,703 | 6.676.228 | 303.706 | A | 304 | 06-09-06 | 4°T | 7.918.974 |
| 118 | ND-0401-877 | 24-10-05 | COMUNIDAD AGRICOLA QUEBRADA DE TALCA | 1,00 | | 0,50 | 3,154 | 6.676.427 | 303.714 | A | 305 | 06-09-06 | 4°T | 7.922.127 |
| 119 | ND-0401-878 | 24-10-05 | COMUNIDAD AGRICOLA QUEBRADA DE TALCA | 0,80 | | 0,54 | 3,406 | 6.676.350 | 303.839 | A | 310 | 06-09-06 | 4°T | 7.925.533 |
| 120 | ND-0401-879 | 24-10-05 | COMUNIDAD AGRICOLA QUEBRADA DE TALCA | 1,50 | | 1,50 | 9,461 | 6.676.505 | 303.843 | A | 308 | 06-09-06 | 4°T | 7.934.994 |
| 121 | ND-0401-880 | 24-10-05 | COMUNIDAD AGRICOLA QUEBRADA DE TALCA | 0,30 | | 0,30 | 1,892 | 6.676.400 | 303.828 | A | 307 | 06-09-06 | 4°T | 7.936.988 |
| 122 | ND-0401-881 | 24-10-05 | COMUNIDAD AGRICOLA QUEBRADA DE TALCA | 0,20 | | 0,11 | 684 | 6.676.939 | 303.742 | A | 308 | 06-09-06 | 4°T | 7.937.580 |
| 123 | ND-0401-882 | 24-10-05 | COMUNIDAD AGRICOLA QUEBRADA DE TALCA | 1,00 | | 1,00 | 6,307 | 6.676.801 | 303.859 | A | 306 | 06-09-06 | 4°T | 7.943.887 |
| 124 | ND-0401-883 | 24-10-05 | COMUNIDAD AGRICOLA QUEBRADA DE TALCA | 1,00 | | 0,28 | 1,766 | 6.676.995 | 303.843 | A | 302 | 06-09-06 | 4°T | 7.945.653 |
| 125 | ND-0401-884 | 24-10-05 | COMUNIDAD AGRICOLA QUEBRADA DE TALCA | 0,50 | | 0,33 | 2,081 | 6.677.246 | 303.863 | A | 301 | 06-09-06 | 4°T | 7.947.735 |
| 126 | ND-0401-885 | 24-10-05 | COMUNIDAD AGRICOLA QUEBRADA DE TALCA | 1,00 | | 0,42 | 2,649 | 6.677.445 | 303.863 | A | 300 | 06-09-06 | 4°T | 7.950.384 |
| 127 | ND-0401-886 | 24-10-05 | COMUNIDAD AGRICOLA QUEBRADA DE TALCA | 0,20 | | 0,20 | 1,261 | 6.677.284 | 303.861 | A | 299 | 06-09-06 | 4°T | 7.951.645 |
| 128 | ND-0401-887 | 24-10-05 | COMUNIDAD AGRICOLA QUEBRADA DE TALCA | 0,30 | | 0,30 | 1,892 | 6.677.370 | 303.836 | A | 298 | 06-09-06 | 4°T | 7.953.537 |
| 129 | ND-0401-888 | 24-10-05 | COMUNIDAD AGRICOLA QUEBRADA DE TALCA | 0,40 | | 0,40 | 2,523 | 6.677.428 | 303.839 | A | 297 | 06-09-06 | 4°T | 7.956.060 |
| 130 | ND-0401-889 | 24-10-05 | COMUNIDAD AGRICOLA QUEBRADA DE TALCA | 1,20 | | 0,57 | 3,585 | 6.677.786 | 303.657 | A | 315 | 06-09-06 | 4°T | 7.959.555 |
| 131 | ND-0401-890 | 24-10-05 | COMUNIDAD AGRICOLA QUEBRADA DE TALCA | 0,80 | | 0,80 | 5,046 | 6.677.631 | 303.743 | A | 296 | 06-09-06 | 4°T | 7.964.701 |
| 132 | ND-0401-891 | 24-10-05 | COMUNIDAD AGRICOLA QUEBRADA DE TALCA | 1,20 | | 0,87 | 5,487 | 6.678.443 | 303.640 | A | 295 | 06-09-06 | 4°T | 7.970.188 |
| 133 | ND-0401-892 | 24-10-05 | COMUNIDAD AGRICOLA QUEBRADA DE TALCA | 0,50 | | 0,33 | 2,081 | 6.674.322 | 302.408 | A | 284 | 06-09-06 | 4°T | 7.972.269 |
| 134 | ND-0401-893 | 24-10-05 | COMUNIDAD AGRICOLA QUEBRADA DE TALCA | 0,30 | | 0,30 | 1,892 | 6.673.487 | 300.829 | A | 314 | 06-09-06 | 4°T | 7.974.161 |
| 135 | ND-0401-894 | 24-10-05 | COMUNIDAD AGRICOLA QUEBRADA DE TALCA | 0,50 | | 0,50 | 3,154 | 6.673.584 | 301.982 | A | 313 | 06-09-06 | 4°T | 7.977.315 |
| 136 | ND-0401-895 | 25-10-05 | COMUNIDAD AGRICOLA QUEBRADA DE TALCA | 1,20 | | 1,20 | 3,154 | 6.670.307 | 301.549 | A | 81 | 19-04-08 | 4°T | 8.015.158 |
| 137 | ND-0401-896 | 02-11-05 | COMUNIDAD AGRICOLA QUEBRADA DE TALCA | 0,50 | | 0,50 | 3,154 | 6.676.006 | 302.963 | A | 312 | 06-09-06 | 4°T | 8.018.312 |
| 138 | ND-0401-1044 | 17-11-05 | MILENKO CASANOVA GALANAKIS Y OTR | 0,50 | | 0,50 | 3,154 | 6.680.383 | 307.841 | A | 369 | 25-09-06 | 4°T | 8.021.485 |
| 139 | ND-0401-1120 | 30-11-05 | ULRICH PETER WEINLENNMANN | 2,00 | | 0,45 | 2,838 | 6.681.710 | 311.720 | A | 274 | 06-09-06 | 4°T | 8.024.303 |
| 140 | ND-0401-1217 | 30-11-05 | AGRICOLA LA BARRICA LTDA | 2,00 | | 0,95 | 5,992 | 6.682.041 | 312.995 | A | 505 | 27-11-06 | 4°T | 8.030.285 |
| 141 | ND-0401-1494 | 12-12-05 | NORMA MONTECINOS CISTERNAS | 1,70 | | 1,50 | 9,461 | 6.679.154 | 304.873 | A | 376 | 25-09-06 | 4°T | 8.039.756 |
| 142 | ND-0401-1758 | 16-12-05 | ROSA CECILIA VALLEJOS RAFFO | 2,00 | | 2,00 | 12,614 | 6.682.673 | 316.495 | A | 41 | 25-04-07 | 4°T | 8.052.370 |
| 143 | ND-0401-1832 | 16-12-05 | L MUNICIPALIDAD DE LA SERENA | 2,00 | | 2,00 | 12,614 | 6.670.942 | 305.161 | A | 50 | 25-04-07 | 4°T | 8.064.984 |
| 144 | ND-0401-1837 | 16-12-05 | L MUNICIPALIDAD DE LA SERENA | 2,00 | | 2,00 | 12,614 | 6.687.384 | 302.164 | A | 48 | 25-04-07 | 4°T | 8.077.598 |
| 145 | ND-0401-1966 | 16-12-05 | GABRIELA ARENAS ORYAN | 1,50 | | 1,20 | 7,568 | 6.680.855 | 307.925 | A | 517 | 27-11-06 | 4°T | 8.085.167 |
| 146 | ND-0401-2147 | 16-12-05 | NELSON GODOY GODOY | 2,00 | | 1,58 | 9,985 | 6.680.519 | 307.670 | A | 474 | 03-11-06 | 4°T | 8.085.132 |
| 147 | ND-0401-2186 | 16-12-05 | MERCEDES GUZMAN HELO | 2,00 | | 1,97 | 12,425 | 6.681.786 | 311.554 | A | 439 | 24-10-06 | 4°T | 8.107.557 |
| 148 | ND-0401-2377 | 30-11-05 | AGRICOLA LA BARRICA LTDA | 2,00 | | | | 6.682.017 | 313.043 | P-REG | | | 4°T | 8.120.172 |
| 149 | ND-0401-1277 | 05-12-05 | LUIS CRISTIAN CELIZ ROZZI | 0,50 | | | | | | P-REG | | | 4°T | 8.123.325 |
| 150 | ND-0401-1285 | 06-12-05 | VICENT PAUL ARBUCCI | 2,00 | | | | 6.681.434 | 315.860 | P-REG | | | 4°T | 8.135.940 |
| 151 | ND-0401-1291 | 07-12-05 | JUVENAL DE LA CRUZ LAZZANO ARAYA | 0,83 | | | | | | P-REG | | | 4°T | 8.141.175 |
| 152 | ND-0401-1286 | 07-12-05 | JUDITH ANN ARBUCCI | 1,80 | | | | 6.681.384 | 315.872 | P-REG | | | 4°T | 8.153.158 |

ELQUI MEDIO

| N° | Expediente | Fecha Ingreso | Peticionario | Caudal Solicitado (l/s) | Volumen Total Anual Solicitado (m³) | Caudal Otorgado (l/s) | Volumen Total Anual Otorgado (m³) | UTM Norte | UTM Este | Sit. Actual | N° Res. | Fecha Resolución | Ley N° 20.017 | Volumen Acumulado (m³/año) |
|-----|--------------|---------------|--|-------------------------|-------------------------------------|-----------------------|-----------------------------------|-----------|----------|-------------|---------|------------------|---------------|----------------------------|
| 153 | ND-0401-1478 | 12-12-05 | LUIS GONZALEZ JERALDO | 0,50 | | | | 6.676.448 | 303.766 | P-REG | | | 4°T | 8.156.312 |
| 154 | ND-0401-1479 | 12-12-05 | ANTONIO YANEZ AGUIRRE | 0,50 | | | | 6.673.827 | 299.903 | P-REG | | | 4°T | 8.159.468 |
| 155 | ND-0401-1681 | 14-12-05 | RUTH SOLEDAD ALVAREZ BARAHONA | 0,80 | | | | 6.673.172 | 298.570 | P-REG | | | 4°T | 8.165.142 |
| 156 | ND-0401-1693 | 14-12-05 | GUSTAVO CARRILLO JARAMILLO | 1,40 | | | | 6.673.574 | 300.129 | P-REG | | | 4°T | 8.173.972 |
| 157 | ND-0401-1700 | 14-12-05 | JORGE YANEZ BARRAZA | 2,00 | | | | | | P-REG | | | 4°T | 8.186.587 |
| 158 | ND-0401-1730 | 15-12-05 | ORIEL TAPIA RAMOS | 0,80 | | | | 6.681.665 | 311.637 | P-REG | | | 4°T | 8.191.632 |
| 159 | ND-0401-1766 | 15-12-05 | GASTON GUERRA FERRER | 2,00 | | | | | | P-REG | | | 4°T | 8.204.247 |
| 160 | ND-0401-1765 | 15-12-05 | PEDRO PARRA ARRATIA | 0,10 | | | | 6.679.181 | 304.582 | P-REG | | | 4°T | 8.204.678 |
| 161 | ND-0401-1777 | 15-12-05 | NICOLAS MATTE CORTES | 2,00 | | | | 6.680.806 | 318.610 | P-REG | | | 4°T | 8.217.492 |
| 162 | ND-0401-1847 | 18-12-05 | CLAUDIO ROJAS ARAYA | 2,00 | | | | 6.680.582 | 320.375 | P-REG | | | 4°T | 8.230.106 |
| 163 | ND-0401-1830 | 18-12-05 | CARLOS PSUIJAS PIZARRO | 2,00 | | | | | | P-REG | | | 4°T | 8.242.721 |
| 164 | ND-0401-1881 | 18-12-05 | CONGREGACION SALESIANA | 0,50 | | | | | | P-REG | | | 4°T | 8.245.874 |
| 165 | ND-0401-1892 | 18-12-05 | CONGREGACION SALESIANA | 1,00 | | | | | | P-REG | | | 4°T | 8.252.182 |
| 166 | ND-0401-2176 | 18-12-05 | GERARDO ERNESTO FINDEL WESTERMEIER | 2,00 | | | | 6.680.848 | 318.314 | P-REG | | | 4°T | 8.264.786 |
| 167 | ND-0401-2178 | 18-12-05 | GERARDO ERNESTO FINDEL WESTERMEIER | 2,00 | | | | 6.680.939 | 318.348 | P-REG | | | 4°T | 8.277.410 |
| 168 | ND-0401-2423 | 18-06-08 | SOCIEDAD DE INVERSIONES IANNUZZI LTDA | 2,00 | | | | 6.692.308 | 316.886 | P-REG | | | 4°T | 8.290.025 |
| 169 | ND-0401-2424 | 18-06-08 | SOCIEDAD DE INVERSIONES IANNUZZI LTDA | 2,00 | | | | 6.692.320 | 316.787 | P-REG | | | 4°T | 8.302.639 |
| 170 | ND-0401-2436 | 18-06-08 | SEVERIANO BRAVO CASTILLO | 2,00 | | | | 6.682.893 | 308.180 | P-REG | | | 4°T | 8.315.254 |
| 171 | ND-0401-101 | 10-08-80 | CLEMENTE RIGOTTI BENEDETTI | 8,00 | | 6,00 | | 6.683.700 | 309.800 | A | 506 | 02-12-91 | | 8.504.470 |
| 172 | ND-0401-238 | 18-11-84 | EDUARDO JILIBERTO ZEPEDA | 25,00 | | 14,00 | | 6.690.350 | 308.390 | A | 360 | 25-07-95 | | 8.945.974 |
| 173 | ND-0401-274 | 29-08-85 | MANGANESOS ATACAMA S.A. | 1,50 | | 1,50 | | 6.691.250 | 314.445 | A | 147 | 01-04-97 | | 8.993.278 |
| 174 | ND-0401-274 | 29-08-85 | MANGANESOS ATACAMA S.A. | 0,50 | | 0,50 | | 6.691.140 | 314.398 | A | 147 | 01-04-97 | | 9.009.046 |
| 175 | ND-0401-324 | 21-10-88 | SOCIEDAD AGRICOLA EDUINO BORTOLOTTI E HIJO | 35,00 | | 32,00 | | 6.682.760 | 308.380 | A | 401 | 15-04-98 | | 10.018.188 |
| 176 | ND-0401-398 | 08-06-89 | SERGIO MANUEL LARRAGUIBEL CORTES | 62,00 | | 55,00 | | 6.678.626 | 308.857 | A | 76 | 04-02-00 | | 11.784.214 |
| 177 | ND-0401-398 | 08-06-89 | SERGIO MANUEL LARRAGUIBEL CORTES | 15,00 | | 6,00 | | 6.679.407 | 308.087 | A | 60 | 04-02-00 | | 11.973.490 |
| 178 | ND-0401-452 | 22-03-02 | MARIA ANGELICA NEIRA NEIRA | 1,90 | | 1,90 | | 6.679.130 | 304.630 | A | 640 | 09-07-02 | | 12.033.348 |
| 179 | ND-0401-483 | 20-11-02 | SERGIO MANUEL LARRAGUIBEL CORTES | 48,00 | | 48,00 | | 6.678.126 | 308.412 | A | 451 | 02-09-03 | | 13.578.612 |
| 180 | ND-0401-508 | 05-03-03 | UNION DE CENTROS BIBLICOS | 18,00 | | 16,00 | | 6.682.120 | 312.400 | A | 437 | 01-09-03 | | 14.083.188 |
| 181 | ND-0401-516 | 03-04-03 | SERGIO MANUEL LARRAGUIBEL CORTES | 103,00 | | 97,00 | | 6.678.407 | 308.087 | A | 504 | 08-10-03 | | 17.142.180 |
| 182 | ND-0401-523 | 10-06-03 | OSCAR HERNAN ROJAS WALKER | 28,50 | | 28,50 | | 6.678.820 | 308.540 | A | 495 | 15-09-03 | | 18.072.492 |
| 183 | ND-0401-616 | 24-12-04 | SOCIEDAD AGRICOLA LA PLATA LTDA | 75,00 | | 75,00 | 760.000 | 6.686.283 | 310.614 | A | 385 | 23-10-06 | | 18.822.482 |
| 184 | ND-0401-631 | 21-04-05 | SOCIEDAD DE INVERSIONES IANNUZZI LTDA | 10,00 | | 10,00 | 150.316 | 6.692.426 | 317.865 | A | 288 | 16-08-06 | | 18.972.808 |
| 185 | ND-0401-631 | 21-04-05 | SOCIEDAD DE INVERSIONES IANNUZZI LTDA | 5,00 | | 5,00 | 75.168 | 6.692.269 | 317.779 | A | 288 | 16-08-06 | | 19.047.968 |
| 186 | ND-0401-631 | 21-04-05 | SOCIEDAD DE INVERSIONES IANNUZZI LTDA | 15,00 | | 15,00 | 225.475 | 6.692.324 | 316.889 | A | 288 | 16-08-06 | | 19.273.441 |
| 187 | ND-0401-631 | 21-04-05 | SOCIEDAD DE INVERSIONES IANNUZZI LTDA | 5,00 | | 5,00 | 75.168 | 6.692.281 | 317.833 | A | 288 | 16-08-06 | | 19.348.589 |
| 188 | ND-0401-631 | 21-04-05 | SOCIEDAD DE INVERSIONES IANNUZZI LTDA | 20,00 | | 20,00 | 300.633 | 6.692.245 | 316.674 | A | 288 | 16-08-06 | | 19.649.232 |
| 189 | ND-0401-649 | 12-07-05 | SOCIEDAD AGRICOLA LOS NOGALES LTDA | 12,00 | 253.125 | 12,00 | 253.125 | 6.677.066 | 308.687 | A | 147 | 15-05-06 | | 19.902.357 |
| 190 | ND-0401-2542 | 29-08-06 | LABRADOR S.A. | 4,00 | 128.144 | 4,00 | 128.144 | 6.686.434 | 308.495 | A | 66 | 31-07-07 | | 20.028.501 |

ELQUI MEDIO

| N° | Expediente | Fecha Ingreso | Peticionario | Caudal Solicitado (l/s) | Volumen Total Anual Solicitado (m³) | Caudal Otorgado (l/s) | Volumen Total Anual Otorgado (m³) | UTM Norte | UTM Este | Sit. Actual | N° Res. | Fecha Resolución | Ley N° 20.017 | Volumen Acumulado (m³/año) |
|-----|--------------|---------------|---|-------------------------|-------------------------------------|-----------------------|-----------------------------------|-----------|----------|-------------|---------|------------------|---------------|----------------------------|
| 191 | ND-0401-2542 | 29-09-08 | LABRADOR S.A. | 6,00 | 188.216 | 8,00 | 188.216 | 6.688.863 | 308.228 | A | 66 | 31-07-07 | | 20.217.717 |
| 192 | ND-0401-2542 | 29-09-08 | LABRADOR S.A. | 16,00 | 473.040 | 15,00 | 473.040 | 6.688.127 | 308.373 | A | 66 | 31-07-07 | | 20.690.767 |
| 193 | ND-0401-2542 | 29-09-08 | LABRADOR S.A. | 4,00 | 126.144 | 4,00 | 126.144 | 6.687.598 | 308.063 | A | 66 | 31-07-07 | | 20.616.901 |
| 194 | ND-0401-2551 | 08-02-07 | JERONIMO OLIVARES REYES | 5,50 | 160.000 | 5,50 | 160.000 | 6.682.739 | 308.113 | A | 71 | 11-09-07 | | 20.906.901 |
| 195 | ND-0401-2558 | 13-04-07 | LUIS ALBERTO CORTES DIAZ | 1,50 | 15.000 | 1,50 | 9.460 | 6.661.478 | 313.263 | A | 84 | 14-12-07 | | 20.976.361 |
| 196 | ND-0401-2559 | 18-04-07 | SERGIO TORO VARGAS | 20,00 | 300.000 | 19,20 | 188.139 | 6.678.947 | 306.666 | A | 85 | 14-12-07 | | 21.174.500 |
| 197 | ND-0401-2576 | 22-10-07 | SOCIEDAD AGRICOLA LOS NOGALES LTDA | 23,00 | 725.328 | 23,00 | 265.000 | 6.678.225 | 308.689 | A | 2 | 27-02-09 | | 21.438.500 |
| 198 | ND-0401-2588 | 01-04-08 | LABRADOR S.A. | 2,00 | 63.072 | 2,00 | 63.072 | 6.688.405 | 308.421 | A | 9 | 12-05-09 | | 21.492.572 |
| 199 | ND-0401-2588 | 01-04-08 | LABRADOR S.A. | 3,50 | 110.376 | 3,50 | 110.376 | 6.686.058 | 308.376 | A | 9 | 12-05-09 | | 21.602.948 |
| 200 | ND-0401-2588 | 01-04-08 | LABRADOR S.A. | 1,00 | 31.536 | 1,00 | 31.536 | 6.665.787 | 308.438 | A | 9 | 12-05-09 | | 21.634.484 |
| 201 | ND-0401-2588 | 01-04-08 | LABRADOR S.A. | 10,00 | 315.360 | 10,00 | 315.360 | 6.688.482 | 308.653 | A | 9 | 12-05-09 | | 21.948.844 |
| 202 | ND-0401-2588 | 04-04-08 | COMPAÑIA MINERA TALCUNA | 8,00 | 188.220 | 8,00 | 188.220 | 6.693.417 | 318.616 | A | 1332 | 27-11-08 | | 22.139.064 |
| 203 | ND-0401-2588 | 04-04-08 | COMPAÑIA MINERA TALCUNA | 5,00 | 118.268 | 5,00 | 118.268 | 6.693.402 | 319.835 | A | 1332 | 27-11-08 | | 22.257.320 |
| 204 | ND-0401-2588 | 18-04-08 | INMOBILIARIA E INVERSIONES GENAT S.A. | 41,00 | 615.000 | 41,00 | 615.000 | 6.693.276 | 308.868 | A | 618 | 04-08-08 | | 22.872.320 |
| 205 | ND-0401-2584 | 09-05-08 | COMPAÑIA MINERA TALCUNA | 12,00 | 766.864 | 0,70 | 22.075 | 6.693.600 | 319.912 | A | 1330 | 27-11-08 | | 22.894.395 |
| 206 | ND-0401-2594 | 09-05-08 | COMPAÑIA MINERA TALCUNA | 12,00 | 242.827 | 7,00 | 220.752 | 6.693.745 | 319.906 | A | 1330 | 27-11-08 | | 23.115.147 |
| 207 | ND-0401-2548 | 07-01-10 | COMPAÑIA MINERA LINDEROS | 35,00 | 1.103.760 | | | 6.682.545 | 307.843 | P-REG | | | | |
| 208 | ND-0401-2548 | 07-01-10 | COMPAÑIA MINERA LINDEROS | 10,00 | 315.360 | | | 6.682.423 | 307.767 | P-REG | | | | |
| 209 | ND-0401-2887 | 19-08-11 | COOPERATIVA CAMPESINA LA VIÑITA DE MARQUE | 13,00 | 227.500 | | | 6.705.216 | 332.198 | P-REG | | | | |
| 210 | ND-0401-2887 | 19-08-11 | COOPERATIVA CAMPESINA LA VIÑITA DE MARQUE | 14,00 | 246.000 | | | 6.706.055 | 332.670 | P-REG | | | | |
| 211 | ND-0401-2887 | 19-08-11 | COOPERATIVA CAMPESINA LA VIÑITA DE MARQUE | 4,00 | 70.000 | | | 6.702.075 | 328.429 | P-REG | | | | |
| 212 | ND-0401-2884 | 27-12-11 | COMITÉ A.P.R. DE VIÑITA ALTA | 17,00 | 530.000 | | | 6.700.714 | 328.243 | P-REG | | | | |

EL QUI ALTO

| N° | Expediente | Fecha Ingreso | Peticionario | Caudal Solicitado (l/s) | Volumen Total Anual Solicitado (m³) | Caudal Otorgado (l/s) | Volumen Total Anual Otorgado (m³) | UTM Norte | UTM Este | Sit. Actual | N° Res. | Fecha Resolución | Ley N° 20.017 | Volumen Acumulado (m³/año) |
|----|----------------|---------------|---|-------------------------|-------------------------------------|-----------------------|-----------------------------------|-----------|----------|-------------|---------|------------------|---------------|----------------------------|
| 1 | UA-0401-809249 | 20-08-88 | GUILLERMO PROHENS SOMMELLA | 70,00 | | 70,00 | 782.820 | 6.878.750 | 334.530 | A | 53 | 11-03-70 | | 792.820 |
| 2 | UA-0401-805793 | 16-08-77 | GUILLERMO PROHENS SOMMELLA | 40,00 | | 14,97 | 472.000 | 6.878.800 | 333.900 | A | 219 | 24-07-78 | | 1.264.820 |
| 3 | UA-0401-805942 | | GUILLERMO PROHENS SOMMELLA | 70,00 | | 70,00 | | 6.878.800 | 333.200 | A | 289 | 01-08-80 | | 3.472.340 |
| 4 | UA-0401-805958 | 19-05-89 | RAFAEL MULET BOU | 50,00 | | 35,00 | 860.320 | 6.877.000 | 328.000 | A | 21 | 01-02-71 | | 4.332.660 |
| 5 | UA-0401-33 | 14-04-80 | SENDOS IV REGION | 6,50 | | 13,00 | | 6.878.000 | 340.000 | A | 371 | 25-08-88 | | 4.742.628 |
| 6 | UA-0401-33 | 14-04-80 | SENDOS IV REGION | 6,50 | | 13,00 | | 6.878.000 | 340.000 | A | 371 | 25-08-88 | | 5.162.596 |
| 7 | ND-0401-1128 | 17-08-88 | GUILLERMO PROHENS SOMMELLA | 68,00 | | 58,50 | | 6.878.800 | 333.800 | A | 378 | 03-10-89 | | 6.997.452 |
| 8 | ND-0401-2537 | 26-08-84 | SENDOS IV REGION | 26,30 | | 26,30 | | 6.878.150 | 335.450 | A | 370 | 24-08-88 | | 7.828.849 |
| 9 | ND-0401-2537 | 26-08-84 | SENDOS IV REGION | 26,30 | | 26,30 | | 6.878.100 | 335.800 | A | 370 | 24-08-88 | | 8.656.246 |
| 10 | NR-0401-58 | 12-07-85 | AURA, INC | 4,00 | | 4,00 | | 6.862.845 | 330.540 | A | 836 | 30-11-85 | | 8.782.390 |
| 11 | NR-0401-87 | 12-04-04 | COOPERATIVA AGRICOLA PISQUERA ELQUI LTDA | 15,00 | | 15,00 | | 6.878.120 | 338.411 | A | 841 | 14-07-04 | | 9.255.430 |
| 12 | NR-0401-87 | 12-04-04 | COOPERATIVA AGRICOLA PISQUERA ELQUI LTDA | 20,00 | | 20,00 | | 6.878.064 | 338.311 | A | 841 | 14-07-04 | | 9.986.150 |
| 13 | NR-0401-116 | 27-01-08 | LUIS CORTES AGUIRRE | 66,00 | | 66,00 | 227.080 | 6.878.880 | 344.572 | A | 513 | 25-05-09 | | 10.113.210 |
| 14 | ND-0401-748 | 13-10-05 | COMITÉ A.P.R. SAN ISIDRO - CALINGASTA | 10,50 | | 10,50 | 248.348 | 6.878.778 | 338.888 | A | 333 | 25-08-06 | 6°T | 10.361.556 |
| 15 | ND-0401-1305 | 09-12-05 | COMITÉ A.P.R. RIVADAVIA | 18,00 | | 18,00 | | 6.883.033 | 349.836 | A | 168 | 25-05-06 | 6°T | 10.829.204 |
| 16 | ND-0401-1682 | 14-12-05 | COMITÉ DE A.P.R. LA COMPAÑIA | 20,00 | | 20,00 | 473.040 | 6.876.532 | 334.739 | A | 334 | 25-09-06 | 6°T | 11.402.244 |
| 17 | ND-0401-1683 | 14-12-05 | COMITÉ DE A.P.R. PUNTA AZUL | 35,00 | | 35,00 | 1.103.780 | 6.878.828 | 325.684 | A | 288 | 28-03-12 | 6°T | 12.806.004 |
| 18 | ND-0401-1684 | 14-12-05 | COMITÉ DE A.P.R. GUALLIGUAICA | 22,00 | | 22,00 | 673.782 | 6.878.951 | 324.388 | A | 288 | 28-03-12 | 6°T | 13.189.796 |
| 19 | ND-0401-1823 | 18-12-05 | COMITÉ DE AGUA POTABLE EL ARENAL | 35,00 | | 35,00 | | 6.877.078 | 338.615 | A | 125 | 15-05-08 | 6°T | 14.303.598 |
| 20 | ND-0401-1283 | 08-05-06 | COMITÉ A.P.R. EL TAMBO | 10,00 | | 9,40 | 222.329 | 6.877.294 | 327.598 | A | 52 | 25-04-07 | 6°T | 14.525.985 |
| 21 | ND-0401-1827 | 18-12-05 | LUIS DEL CARMEN CONTRERAS | 1,80 | | 0,20 | 1.261 | 6.883.804 | 335.818 | A | 3541 | 09-07-10 | INDAP | 14.527.146 |
| 22 | ND-0401-988 | 07-11-05 | CARLOS MARTINEZ ALVAREZ | 1,00 | | 0,87 | 5.487 | 6.874.020 | 320.820 | A | 282 | 06-09-06 | 4°T | 14.532.633 |
| 23 | ND-0401-988 | 07-11-05 | CARLOS MARTINEZ ALVAREZ | 1,00 | | 0,45 | 2.838 | 6.877.542 | 322.200 | A | 281 | 08-09-06 | 4°T | 14.535.471 |
| 24 | ND-0401-980 | 07-11-05 | CARLOS MARTINEZ ALVAREZ | 1,00 | | 0,25 | 1.577 | 6.878.840 | 321.255 | A | 280 | 08-09-06 | 4°T | 14.537.048 |
| 25 | ND-0401-981 | 07-11-05 | CARLOS MARTINEZ ALVAREZ | 1,00 | | 0,87 | 5.487 | 6.878.540 | 321.355 | A | 279 | 08-09-06 | 4°T | 14.542.535 |
| 26 | ND-0401-982 | 07-11-05 | CARLOS MARTINEZ ALVAREZ | 1,00 | | 0,87 | 5.487 | 6.877.515 | 322.161 | A | 277 | 08-09-06 | 4°T | 14.548.022 |
| 27 | ND-0401-987 | 08-11-05 | CARLOS MARTINEZ ALVAREZ | 1,00 | | 1,00 | 6.307 | 6.874.250 | 320.980 | A | 283 | 08-09-06 | 4°T | 14.554.329 |
| 28 | ND-0401-1021 | 10-11-05 | ELBA DEL CARMEN RAMOS MEDALLA | 0,50 | | 0,50 | 3.164 | 6.883.042 | 335.537 | A | 39 | 25-04-07 | 4°T | 14.557.483 |
| 29 | ND-0401-1022 | 10-11-05 | ELBA DEL CARMEN RAMOS MEDALLA | 0,50 | | 0,50 | 3.164 | 6.883.082 | 335.546 | A | 38 | 25-04-07 | 4°T | 14.560.637 |
| 30 | ND-0401-1025 | 11-11-05 | MARIA ROJAS ASTORGA Y OTRAS | 1,00 | | 0,68 | 4.362 | 6.877.100 | 323.805 | A | 514 | 27-11-08 | 4°T | 14.564.989 |
| 31 | ND-0401-1043 | 17-11-05 | MARIA MARCELA AGUIRRE SALGADO | 1,00 | | 0,25 | 1.577 | 6.878.082 | 344.821 | A | 511 | 27-11-08 | 4°T | 14.566.566 |
| 32 | ND-0401-1836 | 14-12-05 | JAIME RUBEN CORTES PASTEN | 2,00 | | 2,00 | | 6.881.153 | 338.233 | A | 161 | 25-05-06 | 4°T | 14.629.638 |
| 33 | ND-0401-1836 | 18-12-05 | EL MUNICIPIO DE LA SERENA | 2,00 | | 1,07 | 6.749 | 6.871.852 | 328.659 | A | 51 | 25-04-07 | 4°T | 14.636.387 |
| 34 | ND-0401-1828 | 18-12-05 | ARNALDO ARQUEROS PEREZ | 2,00 | | 2,00 | 12.814 | 6.880.858 | 337.772 | A | 129 | 15-05-08 | 4°T | 14.649.001 |
| 35 | ND-0401-1894 | 18-12-05 | AGRICOLA POLPAICO S.A. | 2,00 | | 2,00 | 12.814 | 6.878.979 | 338.482 | A | 482 | 03-11-06 | 4°T | 14.661.615 |
| 36 | ND-0401-850 | 13-07-05 | SOCIEDAD AGRICOLA HOTELERA Y COMERCIAL EL | 2,00 | | | | 6.877.764 | 341.077 | P-REG | | | 4°T | 14.674.228 |
| 37 | ND-0401-748 | 13-10-05 | RODRIGO STROBL VIVIANI | 1,65 | | | | 6.877.922 | 329.027 | P-REG | | | 4°T | 14.684.636 |
| 38 | ND-0401-750 | 13-10-05 | RODRIGO STROBL VIVIANI | 1,95 | | | | 6.877.891 | 329.169 | P-REG | | | 4°T | 14.686.935 |

ELQUI ALTO

| N° | Expediente | Fecha Ingreso | Peticionario | Caudal Solicitado (l/s) | Volumen Total Anual Solicitado (m³) | Caudal Otorgado (l/s) | Volumen Total Anual Otorgado (m³) | UTM Norte | UTM Este | Sit. Actual | Nº Res. | Fecha Resolución | Ley Nº 20.017 | Volumen Acumulado (m³/año) |
|----|--------------|---------------|--|-------------------------|-------------------------------------|-----------------------|-----------------------------------|-----------|----------|-------------|---------|------------------|---------------|----------------------------|
| 39 | ND-0401-751 | 13-10-05 | RODRIGO STROBL VIVIANI | 1,80 | | | | 8.677.805 | 328.344 | P-REG | | | 4ºT | 14.708.919 |
| 40 | ND-0401-752 | 13-10-05 | RODRIGO STROBL VIVIANI | 1,80 | | | | 8.677.886 | 329.536 | P-REG | | | 4ºT | 14.720.272 |
| 41 | ND-0401-753 | 13-10-05 | RODRIGO STROBL VIVIANI | 1,70 | | | | 8.677.885 | 329.680 | P-REG | | | 4ºT | 14.730.964 |
| 42 | ND-0401-1633 | 14-12-05 | AGUAS DEL VALLE S.A. | 2,00 | | | | 8.675.500 | 334.700 | P-REG | | | 4ºT | 14.743.608 |
| 43 | ND-0401-1788 | 15-12-05 | ALICIA DEL CARMEN TRONCOSO MUÑOZ | 2,00 | | | | | | P-REG | | | 4ºT | 14.756.223 |
| 44 | ND-0401-1800 | 15-12-05 | ALICIA DEL CARMEN TRONCOSO MUÑOZ | 2,00 | | | | | | P-REG | | | 4ºT | 14.768.837 |
| 45 | ND-0401-1801 | 15-12-05 | ALICIA DEL CARMEN TRONCOSO MUÑOZ | 2,00 | | | | | | P-REG | | | 4ºT | 14.781.451 |
| 46 | ND-0401-2420 | 16-08-08 | JENARO FREDÉS DAVILA | 2,00 | | | | | | P-REG | | | 4ºT | 14.794.066 |
| 47 | ND-0401-46 | 19-05-88 | ANA ISELA BRUNET ROSELLO | 80,00 | | 80,00 | | 8.677.263 | 327.457 | A | 378 | 13-07-89 | | 16.886.226 |
| 48 | ND-0401-59 | 28-10-88 | JUAN PINTO CORTES | 66,00 | | 66,00 | | 8.678.800 | 346.580 | A | 225 | 09-06-89 | | 18.736.066 |
| 49 | ND-0401-135 | 27-02-81 | FRUNAC LTDA | 70,00 | | 70,00 | | 8.675.700 | 333.350 | A | 532 | 08-11-94 | | 20.943.586 |
| 50 | ND-0401-135 | 27-02-81 | FRUNAC LTDA | 70,00 | | 70,00 | | 8.675.800 | 325.250 | A | 532 | 08-11-94 | | 23.151.106 |
| 51 | ND-0401-279 | 09-11-85 | SOCIEDAD GUILLERMO PROHENS SOMMELLA Y CIA | 86,00 | | 86,00 | | 8.678.094 | 329.024 | A | 763 | 17-10-98 | | 25.232.482 |
| 52 | ND-0401-278 | 01-01-86 | SOCIEDAD GUILLERMO PROHENS SOMMELLA Y CIA | 10,50 | | 10,50 | | 8.678.688 | 329.777 | A | 803 | 24-10-96 | | 25.563.610 |
| 53 | ND-0401-284 | 07-05-86 | SOCIEDAD AGRICOLA FORESTAL SAN RAMON Y CIA | 83,00 | | 83,00 | | 8.675.540 | 335.330 | A | 818 | 25-10-96 | | 27.550.378 |
| 54 | ND-0401-330 | 09-01-87 | SOCIEDAD AGRICOLA COPEQUEN LTDA | 5,00 | | 5,00 | | 8.676.461 | 339.209 | A | 1079 | 08-11-98 | | 27.708.058 |
| 55 | ND-0401-354 | 24-08-87 | EXPORTADORA ACONCAGUA LTDA | 58,00 | | 58,00 | | 8.676.600 | 338.500 | A | 357 | 30-06-00 | | 29.537.146 |
| 56 | ND-0401-387 | 22-02-88 | ROBERTO GRES ANAIS | 107,00 | | 107,00 | | 8.678.760 | 345.330 | A | 364 | 30-06-00 | | 32.911.498 |
| 57 | ND-0401-389 | 18-03-89 | MIGUEL ALBERTO ALLAMAND ZABALA | 90,00 | | 90,00 | | 8.677.608 | 338.987 | A | 281 | 18-05-00 | | 35.749.738 |
| 58 | ND-0401-402 | 13-08-89 | SOCIEDAD AGRICOLA PROZAN LTDA | 28,00 | | 28,00 | | 8.677.401 | 340.078 | A | 600 | 28-08-00 | | 36.832.746 |
| 59 | ND-0401-402 | 13-08-89 | SOCIEDAD AGRICOLA PROZAN LTDA | 6,00 | | 6,00 | | 8.682.688 | 350.221 | A | 600 | 28-08-00 | | 38.821.962 |
| 60 | ND-0401-410 | 21-01-00 | WANDA VIOLETA TERESA PRADO DE LA FUENTE | 40,00 | | 40,00 | | 8.678.075 | 328.925 | A | 477 | 09-08-00 | | 38.083.402 |
| 61 | ND-0401-431 | 08-12-00 | GUILLERMO PROHENS SOMMELLA Y CIA LTDA | 120,00 | | 116,00 | | 8.678.230 | 328.900 | A | 433 | 07-05-02 | | 41.710.042 |
| 62 | ND-0401-451 | 21-03-02 | SOCIEDAD AGRICOLA MALIHUE LTDA | 78,00 | | 78,00 | | 8.675.910 | 328.980 | A | 487 | 11-08-02 | | 44.169.850 |
| 63 | ND-0401-455 | 18-04-02 | SOCIEDAD AGRICOLA MALIHUE LTDA | 22,00 | | 22,00 | | 8.676.230 | 328.100 | A | 716 | 29-07-02 | | 44.863.642 |
| 64 | ND-0401-460 | 05-05-02 | SOCIEDAD AGRICOLA MALIHUE LTDA | 80,00 | | 80,00 | | 8.676.980 | 338.330 | A | 874 | 07-10-02 | | 47.386.522 |
| 65 | ND-0401-482 | 08-01-03 | CENTRO DEPORTIVO Y RECREACIONAL LAS PATAS | 2,00 | | 2,00 | | 8.680.878 | 337.905 | A | 347 | 23-07-03 | | 47.448.584 |
| 66 | ND-0401-504 | 04-02-03 | DARIO IVAN MARTINEZ OJEDA | 1,00 | | 1,00 | | 8.677.012 | 325.513 | A | 363 | 29-07-03 | | 47.481.130 |
| 67 | ND-0401-519 | 28-03-03 | SOCIEDAD AGROINDUSTRIAL RIO ELQUI LTDA | 3,00 | | 3,00 | | 8.680.984 | 338.289 | A | 637 | 13-10-03 | | 47.575.738 |
| 68 | ND-0401-520 | 18-04-03 | JAIME RUBEN CORTES PASTEN | 2,50 | | 2,50 | | 8.681.732 | 338.424 | A | 636 | 13-10-03 | | 47.654.578 |
| 69 | ND-0401-572 | 01-08-04 | JAIME RUBEN CORTES PASTEN | 6,00 | | 6,00 | | 8.677.330 | 333.344 | A | 153 | 15-05-06 | | 47.537.794 |
| 70 | ND-0401-578 | 25-08-04 | AGRICOLA SANTA JULIA | 120,00 | | 22,50 | | 8.676.982 | 333.854 | A | 216 | 27-08-08 | | 48.547.354 |
| 71 | ND-0401-582 | 09-09-04 | AGRICOLA SANTA JULIA | 120,00 | | 120,00 | | 8.676.985 | 333.830 | A | 214 | 27-08-08 | | 49.551.674 |
| 72 | ND-0401-583 | 09-09-04 | AGRICOLA SANTA JULIA | 180,00 | | 150,00 | | 8.680.978 | 337.885 | A | 215 | 27-08-08 | | 50.822.074 |
| 73 | ND-0401-584 | 21-09-04 | RICARDO ENRIQUE OLIVARES PIZARRO | 2,80 | | 2,80 | | 8.682.680 | 350.080 | A | 149 | 18-05-08 | | 51.144.088 |
| 74 | ND-0401-587 | 08-10-04 | WANDA PRADO DE LA FUENTE | 42,00 | | 36,50 | | 8.680.385 | 337.732 | A | 63 | 31-07-07 | | 51.390.780 |
| 75 | ND-0401-607 | 24-11-04 | GUILLERMO ULRICH BURCKHARDT | 0,70 | 16.568 | 0,70 | | 8.676.580 | 329.400 | A | 80 | 14-12-07 | | 51.967.336 |
| 76 | ND-0401-620 | 26-01-05 | SOCIEDAD AGRICOLA MALIHUE LTDA | 57,00 | | 57,00 | | | | A | 324 | 13-08-06 | | 57.982.336 |

ELQUI ALTO

| N° | Expediente | Fecha Ingreso | Peticionario | Caudal Solicitado (l/s) | Volumen Total Anual Solicitado (m³) | Caudal Otorgado (l/s) | Volumen Total Anual Otorgado (m³) | UTM Norte | UTM Este | Sit. Actual | N° Res. | Fecha Resolución | Ley N° 20.017 | Volumen Acumulado (m³/año) |
|----|--------------|---------------|--|-------------------------|-------------------------------------|-----------------------|-----------------------------------|-----------|----------|-------------|---------|------------------|---------------|----------------------------|
| 77 | ND-0401-2555 | 20-07-05 | AGRICOLA TAMBO REAL LTDA | 87,50 | 1.500.000 | 87,50 | 1.500.000 | 8.678.114 | 328.910 | A | 325 | 19-09-08 | | 59.482.336 |
| 78 | ND-0401-2569 | 07-08-07 | JOSE IGNACIO MARTINEZ MERY | 50,00 | 900.000 | 50,00 | 900.000 | 6.678.777 | 328.882 | A | 2 | 07-02-08 | | 60.382.336 |
| 79 | ND-0401-2580 | 04-12-07 | SOCIEDAD AGRICOLA LA BALICA LTDA | 8,00 | 252.288 | 8,00 | 252.288 | 6.675.827 | 335.825 | A | 368 | 01-04-08 | | 60.634.624 |
| 80 | ND-0401-2582 | 17-12-07 | AGRICOLA TAMBO REAL LTDA | 80,00 | 800.000 | 80,00 | 800.000 | 6.678.052 | 328.091 | A | 11 | 08-10-08 | | 61.434.624 |
| 81 | ND-0401-2603 | 04-08-08 | SOCIEDAD AGRICOLA POBLETE E HIJOS LTDA | 2,00 | 63.072 | 2,00 | 63.072 | 6.678.886 | 337.126 | A | 4 | 11-05-09 | | 61.487.886 |
| 82 | ND-0401-2606 | 08-08-08 | JENARO FREDES DAVILA | 40,00 | 64.760 | 40,00 | 64.760 | 6.676.240 | 331.623 | A | 6 | 11-05-09 | | 61.552.446 |
| 83 | ND-0401-2607 | 14-08-08 | ARNALDO ARQUEROS PEREZ | 2,00 | 63.072 | 2,00 | 63.072 | 6.680.827 | 337.717 | A | 7 | 11-05-09 | | 61.615.518 |
| 84 | ND-0401-2611 | 13-10-08 | JAIME RUBEN CORTES PASTEN | 2,00 | 63.072 | 2,00 | 63.072 | 6.681.459 | 338.098 | A | 19 | 19-08-09 | | 61.678.590 |
| 85 | ND-0401-2682 | 05-12-11 | RENTAS E INVERSIONES VALLE ELQUI SOC. ANON | 4,00 | 128.144 | | | 6.683.917 | 340.700 | P-REG | | | | |