

## INFORME TÉCNICO DARH N° 351

### REVALUACIÓN DE LA DISPONIBILIDAD DE RECURSOS HÍDRICOS SUBTERRÁNEOS EN LOS SECTORES ACUÍFEROS DEL VALLE DEL RÍO CHOAPA

*Choapa Bajo, Canela, Choapa Medio, Illapel, Chalinga y Choapa Alto.*

Santiago, 6 de diciembre de 2012

#### 1.- INTRODUCCIÓN.

La Dirección General de Aguas, en relación a la explotación de las aguas subterráneas de un sector, debe compatibilizar las exigencias legales con las características físicas de dicho recurso y considerar las necesidades y los intereses superiores de la Nación. Luego, la acción de este Servicio debe propender a una explotación sustentable del recurso, que no genere menoscabo al derecho de terceros y que no limite innecesariamente su aprovechamiento, considerando su enorme importancia para el interés nacional.

De acuerdo a lo anterior, se ha estimado necesario reconsiderar algunos de los criterios adoptados para la evaluación de la disponibilidad de recursos hídricos subterráneos, y en consecuencia reevaluar y analizar la situación de los derechos de aprovechamiento de aguas subterráneas de todos los sectores acuíferos definidos a lo largo del país.

Para ello, se realiza una nueva definición del concepto de demanda comprometida y del volumen total anual a considerar en aquellos derechos constituidos con anterioridad a la Ley N° 20.017 de 2005 que modificó el Código de Aguas, cuya Resolución constitutiva no lo indicaba en forma expresa.

#### 2.- OBJETIVO.

El presente Informe tiene como objetivo reevaluar y analizar la situación de los derechos de aprovechamiento de aguas subterráneas en los sectores acuíferos del valle del río Choapa: Choapa Bajo, Canela, Choapa Medio, Illapel, Chalinga y Choapa Alto, y determinar la disponibilidad de recursos hídricos subterráneos.

#### 3.- CONSIDERACIONES.

##### 3.1 Volumen Total Anual y Demanda Comprometida.

En los análisis de disponibilidad del recurso hídrico subterráneo, la Dirección General de Aguas siempre consideró el volumen total anual de extracción en términos de usos previsibles para aquellos derechos constituidos con anterioridad a la Ley N° 20.017 de 2005 que modificó el Código de Aguas, cuya Resolución constitutiva no lo indicaba en forma expresa. Esto, por considerar que el uso previsible reflejaba la naturaleza de la explotación de aguas subterráneas, que hace que las captaciones sean empleadas sólo en forma temporal y de ese modo, la extracción media de largo plazo desde el acuífero sería sustancialmente menor que la explotación máxima autorizada como derecho de aprovechamiento.

Sin embargo, se hace necesario reconsiderar este criterio debido a que la Dirección General de Aguas se encuentra impedida de afectar administrativamente un derecho de aprovechamiento de aguas, respecto del cual su titular está amparado con el derecho de

propiedad que consagra el artículo 19 N°24 de la Constitución Política del Estado.

En este sentido, la Dirección General de Aguas podrá limitar el caudal autorizado a extraer o explotar a los solicitantes de derechos de aprovechamiento de aguas subterráneas, sólo al momento de su constitución, o mediante la aplicación de algunas de las limitaciones que regula el Código de Aguas.

En mérito de lo anterior, la Dirección General de Aguas estima que en el balance hídrico de un sector acuífero, se deberá considerar para aquellos derechos constituidos con anterioridad a la Ley 20.017 que modificó el Código de Aguas, cuya Resolución constitutiva no indicaba en forma expresa el volumen total anual de extracción, que el volumen total anual otorgado es el que proviene de utilizar el caudal constituido todos los segundos del año.

Por otra parte, este Servicio entenderá como demanda comprometida de un sector acuífero a una fecha determinada, a la suma de: todos los derechos otorgados; las solicitudes tramitadas conforme al artículo 2° Transitorio del Código de Aguas de 1981; las solicitudes tramitadas en virtud del artículo 4° Transitorio de la Ley 20.017 que modificó el Código de Aguas, que corresponden a aquellas presentadas por pequeños productores agrícolas y campesinos que se encuentran definidos en el artículo 13 de la Ley N° 18.910 y también aquellas solicitudes pendientes tramitadas de acuerdo a este mismo artículo 4 transitorio, siempre que el sector acuífero analizado no se encuentre en el listado detallado en la Ley 20.411 de 2009; las solicitudes tramitadas en virtud del artículo 3° Transitorio de la Ley 20.017 que modificó el Código de Aguas; y las solicitudes tramitadas por el artículo 6° transitorio de la Ley 20.017 que modificó el Código de Aguas.

Estos cambios de criterio que buscan un mejor aprovechamiento de los recursos hídricos existentes, implican un cambio fundamental en la determinación del volumen total anual comprometido de un sector acuífero, debido a lo cual se hace necesario reevaluar la situación de los derechos de aprovechamiento de aguas subterráneas de todos los sectores acuíferos definidos a lo largo del país.

### **3.2 Derechos Provisionales.**

La Dirección General de Aguas para constituir derechos de aprovechamiento de aguas subterráneas en un sector acuífero, determina la disponibilidad de recursos hídricos subterráneos (Volumen Sustentable) como aquel volumen que permite un equilibrio de largo plazo del sistema, otorgando respaldo físico a los derechos de aprovechamiento de aguas subterráneas constituidos, no generando afección a derechos de terceros (tanto superficiales como subterráneos), y no produciendo impactos no deseados a la fuente y al medio ambiente.

Una vez que se haya otorgado la totalidad de este volumen sustentable en calidad de derechos de aprovechamiento de aguas definitivos, la Dirección General de Aguas estima que existe el riesgo de grave disminución del sector acuífero, procediendo declararlo área de restricción.

Declarada un área de restricción, la Dirección General de Aguas puede otorgar derechos de aprovechamiento de aguas subterráneas en carácter de provisionales.

Ahora bien, en consideración a que la Dirección General de Aguas está facultada para limitar prudencialmente los derechos provisionales otorgados pudiendo incluso dejarlos sin efecto en caso de constatar perjuicio a los derechos ya constituidos, y que por lo tanto este tipo de derecho permite monitorear el comportamiento del acuífero frente a una explotación mayor a la calculada como sustentable, pudiendo convertirse en una herramienta que posibilita

incentivar el desarrollo económico de un sector que de otra manera permanecería cerrado a nuevas extracciones, la Dirección General de Aguas analizará la situación de explotación de los sectores acuíferos y estimará si es posible otorgar en ellos, derechos de aprovechamiento de aguas en calidad de provisionales.

De acuerdo al Manual de Normas y Procedimientos para la Administración de Recursos Hídricos de la Dirección General de Aguas, modificado por la Resolución DGA (Exenta) N°2455 de 10 de agosto de 2011, la magnitud de los derechos de aprovechamiento provisionales quedará determinada para cada sector hidrogeológico de aprovechamiento común, utilizando otro sector hidrogeológico de aprovechamiento común patrón, cuyas características son comparables y en el cual no se han detectado o establecido afectación a derechos de terceros ni afectación a la fuente. Dicho sector hidrogeológico de aprovechamiento de referencia o patrón se definirá en función de las características hidrogeológicas, régimen hídrico, características morfológicas, ubicación geográfica, interrelación con fuentes superficiales, áreas productivas predominantes, y la relación entre la demanda comprometida y el volumen sustentable.

El volumen a otorgar como derechos provisionales, se calculará como el volumen determinado en la relación "demanda comprometida partido por volumen sustentable del patrón, multiplicado por el volumen sustentable del sector acuífero en estudio, menos la demanda comprometida a la fecha en el sector".

En el sector acuífero utilizado como patrón, se otorgarán nuevos derechos en calidad de provisionales, por un volumen igual al 20% de su volumen sustentable.

Para aquellos sectores en los cuales no sea aplicable la metodología anterior, debido a las características particulares del sector, o bien no exista un sector hidrogeológico de aprovechamiento común patrón, se otorgarán derechos provisionales en magnitud equivalente al volumen sustentable en dicho sector, sujeto al monitoreo de la explotación y seguimiento del comportamiento del acuífero. La Dirección General de Aguas podrá exigir además un Plan de Alerta Temprana (PAT), en aquellos casos cuya evaluación y características particulares justifiquen la conveniencia de establecer un mejor control y seguimiento del estado del acuífero y su nivel de explotación.

#### **4.- DISPONIBILIDAD DE RECURSOS SUBTERRÁNEOS EN LOS SECTORES ACUÍFEROS DEL VALLE DEL RÍO CHOAPA, Choapa Bajo, Canela, Choapa Medio, Illapel, Chalinga y Choapa Alto.**

##### **4.1 Situación Actual.**

Mediante Resolución DGA N° 113, de 2 de julio de 2009, basada en el Informe Técnico N°220, de 18 de mayo de 2009, los sectores acuíferos Choapa Alto, Chalinga, Illapel y Canela, fueron declarados áreas de restricción para nuevas extracciones de aguas subterráneas, estimándose que no es prudente el otorgamiento de derechos de aprovechamiento de aguas subterráneas en carácter de provisionales.

Por otra parte, los sectores Choapa Bajo y Choapa Medio, se encuentran abiertos a nuevas solicitudes de derechos de aprovechamiento de aguas subterráneas.



#### 4.2 Oferta de Recursos Hídricos para el Otorgamiento de Derechos Definitivos.

La Dirección General de Aguas para constituir derechos de aprovechamiento de aguas subterráneas en un sector acuífero, determina la disponibilidad de recursos hídricos subterráneos (Volumen Sustentable) como aquel volumen que permite un equilibrio de largo plazo del sistema, otorgando respaldo físico a los derechos de aprovechamiento de aguas subterráneas constituidos, no generando afección a derechos de terceros (tanto superficiales como subterráneos), y no produciendo impactos no deseados a la fuente y al medio ambiente.

La oferta de recursos hídricos en la cuenca del río Choapa fue determinada en el Informe Técnico SDT N°248, "Evaluación de los Recursos Hídricos Subterráneos de la cuenca del Choapa", de agosto de 2007. Sin embargo en dicho Informe se incurre en un error en el cálculo de la oferta de recursos hídricos en los sectores Choapa Bajo y Choapa Medio.

De acuerdo a lo señalado en la página 13 del Informe Técnico SDT N°248 de 2007, para el análisis se utilizó la información disponible en las estaciones fluviométricas Choapa en Salamanca, Choapa en Puente Negro, Illapel en El Peral y Choapa arriba Canela. En los casos de Chalinga y Canela que no presentan estaciones fluviométricas representativas de sus zonas aportantes, se utilizó el método de transposición de caudales utilizando el área y caudal de la estación Illapel en El Peral.

Así, de acuerdo a lo señalado en la página 19 del Anexo 1 del Informe Técnico SDT N°248 de 2007, los caudales medios anuales de probabilidad de excedencia de 85% se presentan en la siguiente Tabla 1.

**Tabla 1.** Caudal medio anual (Pr. Ex. 85%).

Sector Acuífero	Estación Fluviométrica utilizada	Caudal medio anual (Pr. Ex. 85%) (l/s)
Choapa Bajo	Choapa arriba Canela	3.200
Canela	-	300
Choapa Medio	Choapa en Puente Negro	3.120
Illapel	Illapel en El Peral	430
Chalinga	-	140
Choapa Alto	Choapa en Salamanca	2.300

Luego, la oferta de recursos hídricos subterráneos dada por el 10% del caudal medio anual de probabilidad de excedencia de 85% es el que se indica en la siguiente Tabla 2.

**Tabla 2.** Volumen Sustentable.

Sector Acuífero	Caudal medio anual (Pr. Ex. 85%) (l/s)	Oferta de Recursos Hídricos	
		(l/s)	(m³/año)
Choapa Bajo	3.200	320	10.091.520
Canela	300	30	946.080
Choapa Medio	3.120	312	9.839.232
Illapel	430	43	1.356.048
Chalinga	140	14	441.504
Choapa Alto	2.300	230	7.253.280

#### 4.3 Demanda Comprometida en Derechos Definitivos.

En la Tabla 3 se presenta, para cada sector acuífero, la información de la demanda comprometida en derechos definitivos al 31 de diciembre de 2011, y en el Anexo se presenta el listado de ésta.

**Tabla 3.** Demanda Comprometida en derechos definitivos.

Sector Acuífero	Demanda Comprometida al 31 de diciembre de 2011 Derechos definitivos (m <sup>3</sup> /año)
Choapa Bajo	25.672.068
Canela	2.331.459
Choapa Medio	8.822.639
Illapel	16.889.331
Chalinga	1.514.389
Choapa Alto	31.726.191

#### 4.4 Situación de disponibilidad final para derechos definitivos.

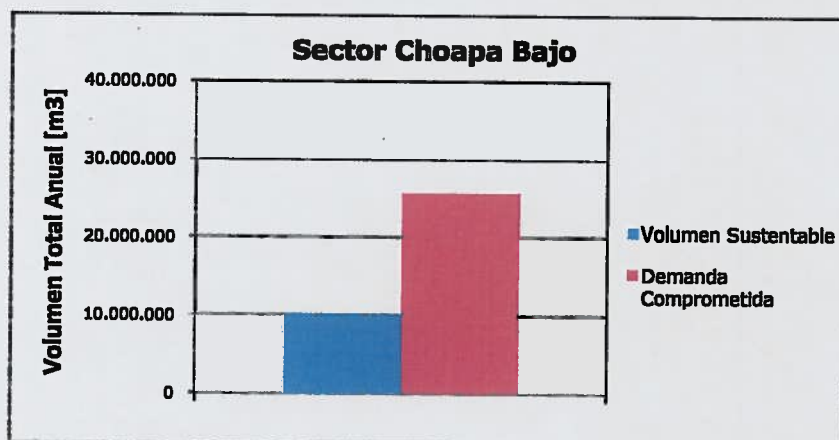
Del análisis de la oferta de recursos hídricos y la demanda comprometida, que se observa en la Tabla 4, y gráficamente en las Figuras 1 a 6, se puede concluir que en los sectores acuíferos: Choapa Bajo, Canela, Illapel, Chalinga y Choapa Alto, la demanda de aguas subterráneas comprometida al 31 de diciembre de 2011 supera el volumen sustentable, estimándose que existe riesgo de grave disminución del acuífero con el consiguiente perjuicio de derechos de terceros ya establecidos en ellos, procediendo de acuerdo a los artículos 65 del Código de Aguas y 31 letra b) de la Resolución DGA N°425 de 2007, permanecer como áreas de restricción los sectores Canela, Illapel, Chalinga y Choapa Alto, y ser declarado área de restricción el sector Choapa Bajo.

El sector acuífero Choapa Medio, permanece abierto a la constitución de derechos de aprovechamiento de aguas subterráneas hasta copar el volumen total anual de 9.839.232 m<sup>3</sup>.

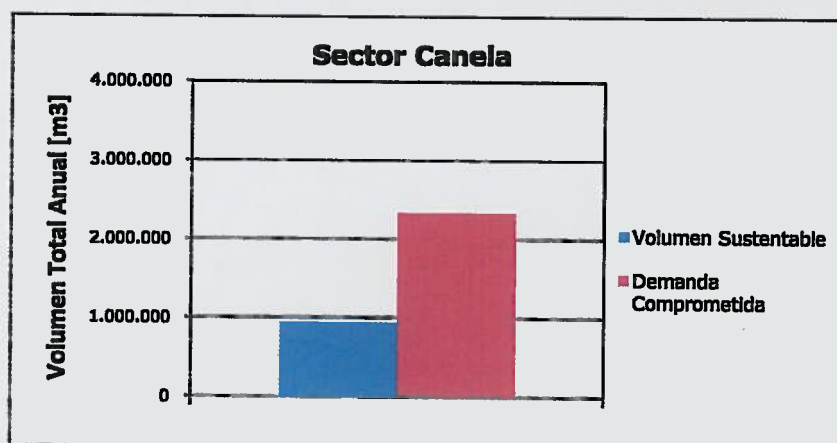
**Tabla 4.** Volumen Sustentable v/s Demanda Comprometida.

Sector Acuífero	Oferta Recursos Hídricos Definitivos [m <sup>3</sup> /año]	Demanda Comprometida al 31 de diciembre de 2011 (m <sup>3</sup> /año)
Choapa Bajo	10.091.520	25.672.068
Canela	946.080	2.331.459
Choapa Medio	9.839.232	8.822.639
Illapel	1.356.048	16.889.331
Chalinga	441.504	1.514.389
Choapa Alto	7.253.280	31.726.191

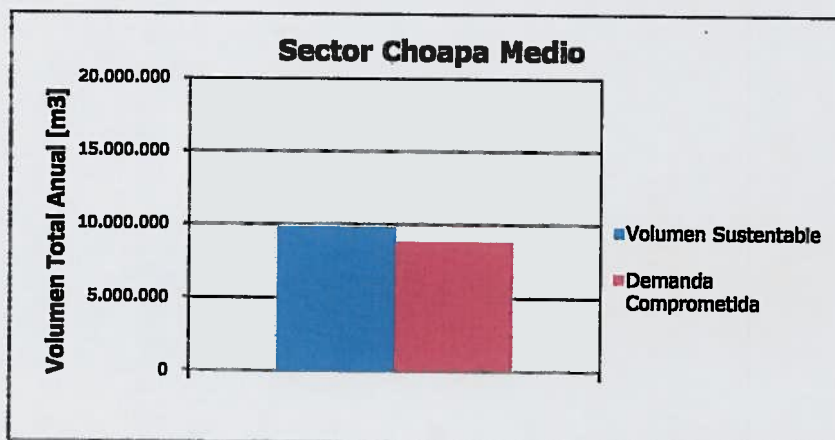
**Figura 1. Volumen sustentable v/s Demanda comprometida, sector Choapa Bajo.**



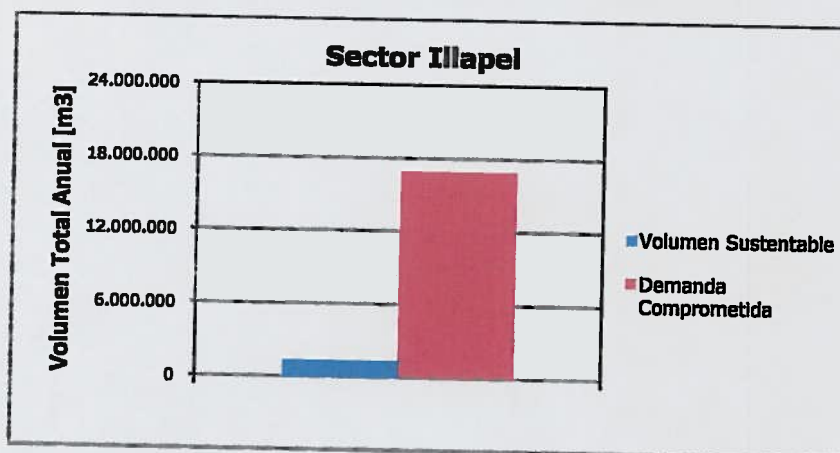
**Figura 2. Volumen sustentable v/s Demanda comprometida, sector Canela.**



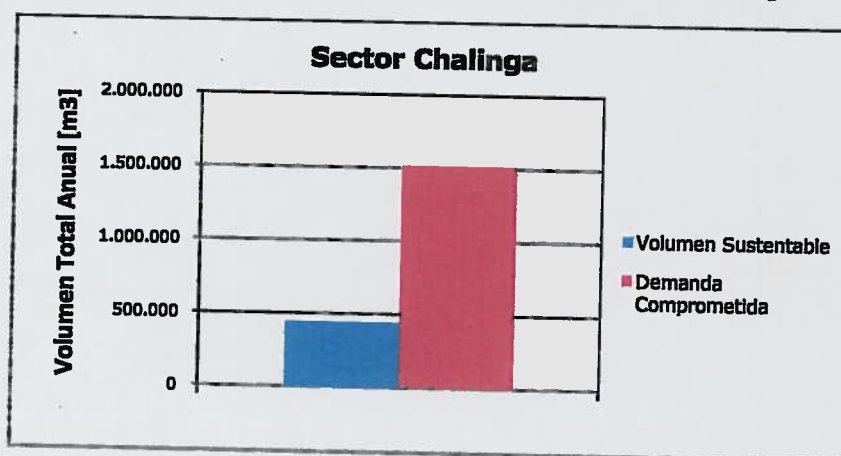
**Figura 3. Volumen sustentable v/s Demanda comprometida, sector Choapa Medio.**



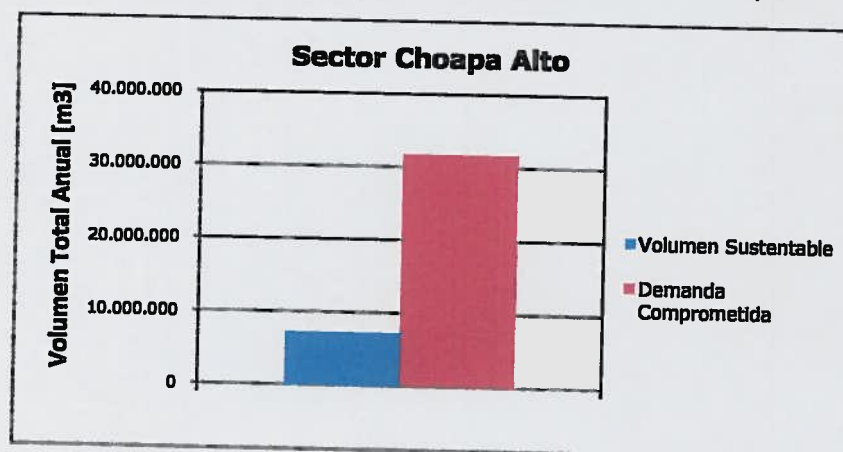
**Figura 4. Volumen sustentable v/s Demanda comprometida, sector Illapel.**



**Figura 5. Volumen sustentable v/s Demanda comprometida, sector Chalinga.**



**Figura 6. Volumen sustentable v/s Demanda comprometida, sector Choapa Alto.**





Luego, en los sectores acuíferos Choapa Bajo, Canela, Illapel, Chalinga y Choapa Alto, no existe disponibilidad de recurso hídrico subterráneo para otorgar nuevos derechos de aprovechamiento en calidad de definitivos.

#### **4.5 Oferta de Recursos Hídricos.**

##### **4.5.1 Volumen Total Factible de Otorgar como Derechos Definitivos y Provisionales.**

Una vez declarada un área de restricción, la Dirección General de Aguas puede otorgar derechos de aprovechamiento de aguas subterráneas en carácter de provisionales.

A fin de evaluar el otorgamiento de derechos de aprovechamiento de aguas subterráneas en calidad de provisionales en los sectores acuíferos del valle del río Choapa y de acuerdo al procedimiento establecido en el Manual de Normas y Procedimientos para la Administración de Recursos Hídricos de la Dirección General de Aguas, modificado por la Resolución DGA (Exenta) N°2.455 de 10 de agosto de 2011, se analizaron sus características hidrogeológicas, régimen hídrico, características morfológicas, ubicación geográfica e interrelación con fuentes superficiales, y la relación existente entre el volumen sustentable y la demanda comprometida, concluyéndose que los sectores acuíferos del valle del río Choapa presentan características particulares que no permiten establecer un sector a utilizar como patrón o referencia, por lo tanto, considerando lo establecido en el Manual de Normas y Procedimientos para la Administración de Recursos Hídricos de la Dirección General de Aguas, modificado por la Resolución DGA (Exenta) N°2.455 de 10 de agosto de 2011, y sobre la base que se implementará un monitoreo efectivo del acuífero, y que pueden ser dejados sin efecto en caso de detectarse afección a derechos de terceros, se otorgarán (cuando corresponda) derechos provisionales en magnitudes equivalentes a su volumen sustentable.

La Tabla 5 presenta el volumen total factible de otorgar como derechos de aguas subterráneas (definitivos + provisionales).

**Tabla 5. Volumen Total Factible de Otorgar como Derechos Definitivos y Provisionales.**

<b>Sector Acuífero</b>	<b>Volumen Sustentable (m³/año)</b>	<b>Disponibilidad Total (Def. + Prov.) (m³/año)</b>
Choapa Bajo	10.091.520	20.183.040
Canela	946.080	1.892.160
Choapa Medio	9.839.232	19.678.464
Illapel	1.356.048	2.712.096
Chalinga	441.504	883.008
Choapa Alto	7.253.280	14.506.560

##### **4.5.2 Demanda Comprometida Total.**

En la Tabla 6 se presenta, para cada sector acuífero, la información de la demanda comprometida total (derechos definitivos + derechos provisionales) al 31 de diciembre de 2011, y en el Anexo se presenta el listado de ésta.



**Tabla 6.** Demanda Comprometida Total.

Sector Acuífero	Demanda Comprometida Total al 31 de diciembre de 2011		
	Derechos definitivos (m³/año)	Derechos provisionales otorgados (m³/año)	Total (m³/año)
Choapa Bajo	25.672.068	-	25.672.068
Canela	2.331.459	-	2.331.459
Choapa Medio	8.822.639	-	8.822.639
Illapel	16.889.331	-	16.889.331
Chalinga	1.514.389	-	1.514.389
Choapa Alto	31.726.191	-	31.726.191

#### 4.6 Cálculo de Disponibilidad para Derechos Provisionales.

Considerando la oferta de derechos definitivos y provisionales (Tabla 5) y la demanda total comprometida en cada uno de los sectores acuíferos del valle del río Choapa (Tabla 6), se establece que no es posible otorgar derechos en carácter de provisionales según se muestra en la siguiente tabla:

**Tabla 7.** Volúmenes máximos a otorgar en calidad de derechos provisionales.

Sector Acuífero	Disponibilidad Total (def.+ prov.) (m³/año)	Demanda Comprometida Total al 31 de diciembre de 2011 (m³/año)	Derechos Provisionales a Otorgar (m³/año)
Choapa Bajo	20.183.040	25.672.068	-
Canela	1.892.160	2.331.459	-
Illapel	2.712.096	16.889.331	-
Chalinga	883.008	1.514.389	-
Choapa Alto	14.506.560	31.726.191	-

#### 5.- CONCLUSIONES.

Realizada la actualización de la demanda comprometida en los sectores acuíferos del valle del río Choapa: Choapa Bajo, Canela, Choapa Medio, Illapel, Chalinga y Choapa Alto, y aplicando la metodología establecida en el Manual de Normas y Procedimientos para la Administración de Recursos Hídricos de la Dirección General de Aguas, modificado por la Resolución DGA (Exenta) N°2455 de 10 de agosto de 2011, se concluye lo siguiente:

- En los sectores acuíferos, Choapa Bajo, Canela, Illapel, Chalinga y Choapa Alto, la demanda de aguas subterráneas comprometida al 31 de diciembre de 2011 supera el volumen sustentable, estimándose que existe riesgo de grave disminución del acuífero con el consiguiente perjuicio de derechos de terceros ya establecidos en ellos, procediendo de acuerdo al artículo 65 del Código de Aguas, permanecer como áreas de restricción los sectores Canela, Illapel, Chalinga y Choapa Alto, y ser declarado área de restricción el sector Choapa Bajo.

- b) Considerando la demanda comprometida, en los sectores acuíferos, Choapa Bajo, Canela, Choapa Medio, Illapel, Chalinga y Choapa Alto, se concluye que no es posible otorgar en ellos derechos de aprovechamiento de aguas subterráneas en carácter de provisionales. En la siguiente Tabla 8 se resume la situación final de los sectores acuíferos analizados.

**Tabla 8. Situación final.**

Sector Acuífero	Situación	Derechos Provisionales a Otorgar (m <sup>3</sup> /año)
Choapa Bajo	Área de restricción	-
Canela	Área de restricción	-
Choapa Medio	Abierto	
Illapel	Área de restricción	-
Chalinga	Área de restricción	-
Choapa Alto	Área de restricción	-

- d) El sector acuífero Choapa Medio, permanece abierto a la constitución de derechos de aprovechamiento de aguas subterráneas hasta copar el volumen total anual de 9.839.232 m<sup>3</sup>.
- e) El sector acuífero que se declara área de restricción y los sectores acuíferos a que se refiere este análisis, se encuentran representados geográficamente en el Mapa 1.

**SYLVIA ALVAREZ MONTES**

Depto. Adm. de Rec. Hídricos  
Dirección General de Aguas.

SSD N°: 6337779 /

## **ANEXO**

CHOAPA BAJO														
N°	Expediente	Fecha Ingreso	Peticionario	Caudal Solicitado (l/s)	Volumen Total Anual Solicitado (m³)	Caudal Otorgado (l/s)	Volumen Total Anual Otorgado (m³)	UTM Norte (m)	UTM Este (m)	Sit. Actual	Nº Res.	Fecha Resolución	Ley Nº 20.017	Volumen Total Anual Acumulado (m³)
1	ND-0403-476	15-04-80	SENDOS IV REGION	0,80		0,50		6.498.480	275.780	A	189	11-06-84		15.768
2	ND-0403-480	15-04-80	SENDOS IV REGION	1,85		1,85		6.503.000	259.600	A	170	23-05-84		74.110
3	ND-0403-480	15-04-80	SENDOS IV REGION	1,85		1,85		6.503.000	259.650	A	170	23-05-84		132.451
4	NR-0403-6	10-06-88	COMUNIDAD AGR DE TUNGA NORTE	2,00		2,00		6.497.800	284.550	A	328	05-08-88		195.523
5	NR-0403-6	10-06-88	COMUNIDAD AGR DE TUNGA NORTE	2,00		2,00		6.495.100	284.000	A	328	05-08-88		258.595
6	NR-0403-6	10-06-88	COMUNIDAD AGR DE TUNGA NORTE	1,00		1,00		6.495.270	282.150	A	328	05-08-88		290.131
7	NR-0403-6	10-06-88	COMUNIDAD AGR DE TUNGA NORTE	1,00		1,00		6.495.650	281.800	A	328	05-08-88		321.667
8	NR-0403-6	10-06-88	COMUNIDAD AGR DE TUNGA NORTE	1,00		1,00		6.495.900	280.100	A	328	05-08-88		353.203
9	NR-0403-6	10-06-88	COMUNIDAD AGR DE TUNGA NORTE	2,00		2,00		6.497.800	283.800	A	328	05-08-88		416.275
10	NR-0403-6	10-06-88	COMUNIDAD AGR DE TUNGA NORTE	3,00		3,00		6.498.350	282.460	A	328	05-08-88		510.883
11	NR-0403-6	10-06-88	COMUNIDAD AGR DE TUNGA NORTE	1,00		1,00		6.497.650	280.300	A	328	05-08-88		542.419
12	NR-0403-6	10-06-88	COMUNIDAD AGR DE TUNGA NORTE	1,00		1,00		6.497.230	278.525	A	328	05-08-88		573.955
13	NR-0403-6	10-06-88	COMUNIDAD AGR DE TUNGA NORTE	1,00		1,00		6.499.280	278.360	A	328	05-08-88		605.491
14	NR-0403-6	10-06-88	COMUNIDAD AGR DE TUNGA NORTE	1,00		1,00		6.498.450	277.125	A	328	05-08-88		637.027
15	NR-0403-6	10-06-88	COMUNIDAD AGR DE TUNGA NORTE	1,00		1,00		6.499.650	277.000	A	328	05-08-88		668.563
16	NR-0403-6	10-06-88	COMUNIDAD AGR DE TUNGA NORTE	1,00		1,00		6.500.550	277.250	A	328	05-08-88		700.099
17	NR-0403-6	10-06-88	COMUNIDAD AGR DE TUNGA NORTE	1,00		1,00		6.500.850	277.750	A	328	05-08-88		731.635
18	NR-0403-6	10-06-88	COMUNIDAD AGR DE TUNGA NORTE	3,00		3,00		6.501.850	276.000	A	328	05-08-88		826.243
19	NR-0403-6	10-06-88	COMUNIDAD AGR DE TUNGA NORTE	3,00		3,00		6.501.250	271.050	A	328	05-08-88		920.851
20	NR-0403-21	09-08-90	COMUNIDAD AGR DE HUENTELAUQUEN	2,00		2,00				A	318	25-09-92		983.923
21	NR-0403-21	09-08-90	COMUNIDAD AGR DE HUENTELAUQUEN	120,00		120,00				A	318	25-09-92		4.768.243
22	NR-0403-21	09-08-90	COMUNIDAD AGR DE HUENTELAUQUEN	120,00		120,00				A	318	25-09-92		8.552.563
23	NR-0403-21	09-08-90	COMUNIDAD AGR DE HUENTELAUQUEN	30,00		30,00				A	318	25-09-92		9.498.643
24	NR-0403-23	05-11-90	COMUNIDAD AGR DE HUENTELAUQUEN	120,00		120,00				A	42	20-01-92		13.282.963
25	NR-0403-23	05-11-90	COMUNIDAD AGR DE HUENTELAUQUEN	120,00		120,00				A	42	20-01-92		17.067.283
26	NR-0403-23	05-11-90	COMUNIDAD AGR DE HUENTELAUQUEN	30,00		30,00				A	42	20-01-92		18.013.363
27	NR-0403-154	24-03-09	JOSE URBINA AGUILERA	5,00		5,00		6.501.643	260.148	A	1138	13-11-03		18.171.043
28	NR-0403-197	20-10-11	IBER MATURANA CASTILLO	3,80				6.501.754	259.856	P-REG				18.290.880
29	ND-0403-587	28-11-05	COMITÉ DE A.P.R. MINCHA SUR	5,00						P-REG			6ºT	18.448.560
30	ND-0403-711	07-12-05	COMITÉ DE A.P.R. DE TUNGA NORTE	5,00						P-REG			6ºT	18.606.240
31	ND-0403-714	07-12-05	COMITÉ DE A.P.R. TUNGA SUR	10,80				6.499.102	277.931	P-REG			6ºT	18.946.829
32	ND-0403-1301	16-12-05	COMITÉ A.P.R. DE HUENTELAUQUEN NORTE	4,20						P-REG			6ºT	19.079.280
33	ND-0403-1705	22-06-06	COMITÉ DE AGUA POTABLE COYUNTAGUA SUR	4,00				6.494.627	282.853	P-REG			6ºT	19.205.424
34	ND-0403-487	16-11-05	CARMEN ROSA OLMOS GONZALEZ	2,00		2,00	12.614	6.494.932	281.962	A	4212	30-08-10	INDAP	19.218.038
35	ND-0403-544	22-11-05	MARTA ORREGO LEON	1,26		1,10	6.938	6.485.319	285.473	A	3832	25-08-10	INDAP	19.224.976
36	ND-0403-579	24-11-05	ALFONSO NATALIO DAINES PEÑA	1,20		1,20	7.569	6.486.918	286.228	A	4875	10-09-10	INDAP	19.232.545
37	ND-0403-634	01-12-05	IDALIA DEL CARMEN CABRERA ADASME	0,18		0,18	1.135	6.487.592	286.116	A	3831	26-08-10	INDAP	19.233.680
38	ND-0403-635	01-12-05	IDALIA DEL CARMEN CABRERA ADASME	0,12		0,12	757	6.487.507	286.143	A	3830	25-08-10	INDAP	19.234.437



CHOAPA BAJO														
N°	Expediente	Fecha Ingreso	Peticionario	Caudal Solicitado (l/s)	Volumen Total Anual Solicitado (m³)	Caudal Otorgado (l/s)	Volumen Total Anual Otorgado (m³)	UTM Norte (m)	UTM Este (m)	Sit. Actual	Nº Res.	Fecha Resolución	Ley Nº 20.017	Volumen Total Anual Acumulado (m³)
39	ND-0403-697	07-12-05	LUZ MARGARITA LEIVA ALFARO	0,63		0,10	631	6.484.731	284.540	A	3828	25-08-10	INDAP	19.235.068
40	ND-0403-698	07-12-05	FELISA DEL CARMEN PASTEN CONTRERAS	0,57		0,57	3.595	6.502.470	267.270	A	4868	10-09-10	INDAP	19.238.663
41	ND-0403-750	07-12-05	PEDRO ANTONIO JAMETT	2,00		0,50	3154	6.494.207	283.972	A	4205	30-08-10	INDAP	19.241.817
42	ND-0403-1003	16-12-05	MARGARITA CORTES SANCHEZ	0,08		0,08	505	6.486.717	284.720	A	3824	25-08-10	INDAP	19.242.322
43	ND-0403-1004	16-12-05	ALFONSO CORTES SANCHEZ	0,12		0,12	757	6.486.771	284.710	A	3823	25-08-10	INDAP	19.243.079
44	ND-0403-1008	16-12-05	COMUNIDAD AGRICOLA TUNGA NORTE	0,34		0,20	1.261	6.497.588	282.629	A	4258	30-08-10	INDAP	19.244.340
45	ND-0403-1009	16-12-05	COMUNIDAD AGRICOLA TUNGA NORTE	0,22		0,10	631	6.497.560	282.272	A	4257	30-08-10	INDAP	19.244.971
46	ND-0403-1010	16-12-05	COMUNIDAD AGRICOLA TUNGA NORTE	0,37		0,37	2.334	6.497.779	281.776	A	4256	30-08-10	INDAP	19.247.305
47	ND-0403-1011	16-12-05	COMUNIDAD AGRICOLA TUNGA NORTE	0,16		0,16	1.009	6.498.253	280.043	A	4255	30-08-10	INDAP	19.248.314
48	ND-0403-1012	16-12-05	COMUNIDAD AGRICOLA TUNGA NORTE	0,15		0,10	631	6.498.651	280.061	A	4254	30-08-10	INDAP	19.248.945
49	ND-0403-1013	16-12-05	COMUNIDAD AGRICOLA TUNGA NORTE	0,65		0,50	3.154	6.498.331	280.082	A	4253	30-08-10	INDAP	19.252.099
50	ND-0403-1014	16-12-05	COMUNIDAD AGRICOLA TUNGA NORTE	0,22		0,20	1.261	6.498.183	279.447	A	4252	30-08-10	INDAP	19.253.360
51	ND-0403-1015	16-12-05	COMUNIDAD AGRICOLA TUNGA NORTE	0,86		0,86	5.424	6.497.940	281.791	A	4251	30-08-10	INDAP	19.258.784
52	ND-0403-1016	16-12-05	COMUNIDAD AGRICOLA TUNGA NORTE	0,44		0,44	2.775	6.496.505	282.165	A	4250	30-08-10	INDAP	19.261.559
53	ND-0403-1017	16-12-05	COMUNIDAD AGRICOLA TUNGA NORTE	0,65		0,40	2.523	6.496.508	282.053	A	4249	30-08-10	INDAP	19.264.082
54	ND-0403-1019	16-12-05	COMUNIDAD AGRICOLA TUNGA NORTE	0,37		0,37	2.334	6.498.299	280.076	A	4248	30-08-10	INDAP	19.266.416
55	ND-0403-1020	16-12-05	COMUNIDAD AGRICOLA TUNGA NORTE	0,61		0,40	2.523	6.498.779	279.360	A	4247	30-08-10	INDAP	19.268.939
56	ND-0403-1021	16-12-05	COMUNIDAD AGRICOLA TUNGA NORTE	0,11		0,11	694	6.499.314	282.831	A	5207	13-09-10	INDAP	19.269.633
57	ND-0403-1022	16-12-05	COMUNIDAD AGRICOLA TUNGA NORTE	0,11		0,10	631	6.498.781	280.407	A	4246	30-08-10	INDAP	19.270.264
58	ND-0403-1031	16-12-05	MARIA BARRAZA MOLINA	0,12		0,10	631	6.489.196	284.422	A	3819	25-08-10	INDAP	19.270.895
59	ND-0403-1036	16-12-05	SAMUEL NAVEA TAPIA	0,47		0,47	2.964	6.497.379	276.916	A	3884	26-08-10	INDAP	19.273.859
60	ND-0403-1037	16-12-05	PASCUAL CESPEDES REYES	0,65		0,60	3.784	6.497.150	276.975	A	3979	27-08-10	INDAP	19.277.643
61	ND-0403-1038	16-12-05	CARLOS FLORES FLORES	0,29		0,29	1.829	6.485.397	280.140	A	4888	10-09-10	INDAP	19.279.472
62	ND-0403-1039	16-12-05	NILSA ROZAS MOLINA	0,05		0,05	315	6.486.707	284.717	A	3909	26-08-10	INDAP	19.279.787
63	ND-0403-1041	16-12-05	JOSE ASTUDILLO CABRERA	1,31		1,31	8.262	6.487.427	286.205	A	3908	26-08-10	INDAP	19.288.049
64	ND-0403-1042	16-12-05	HUMBERTO CUEVAS APABLAZA	0,74		0,60	3.784	6.486.136	284.960	A	3837	25-08-10	INDAP	19.291.833
65	ND-0403-1043	16-12-05	HUMBERTO CUEVAS APABLAZA	1,47		0,50	3.154	6.486.094	284.920	A	3836	25-08-10	INDAP	19.294.987
66	ND-0403-1053	16-12-05	ALFREDO SANCHEZ ALVAREZ	0,90		0,90	5.676	6.505.652	279.008	A	5084	10-09-10	INDAP	19.300.663
67	ND-0403-1055	16-12-05	MARTA CARVAJAL PAZ	2,00		2,00	12.614	6.502.848	261.906	A	5083	10-09-10	INDAP	19.313.277
68	ND-0403-1062	16-12-05	ALFREDO SANCHEZ ALVAREZ	0,80		0,80	5.046	6.505.605	279.770	A	5094	10-09-10	INDAP	19.318.323
69	ND-0403-1063	16-12-05	HERNAN MUÑOZ ORDENES	2,00		2,00	12.614	6.501.940	260.391	A	4900	10-09-10	INDAP	19.330.937
70	ND-0403-1064	16-12-05	ADRIAN CALDERON ALVAREZ	1,30		0,10	631	6.505.580	279.957	A	5519	16-11-10	INDAP	19.331.568
71	ND-0403-1261	16-12-05	DAVID OLIVARES VALENCIA	0,55		0,10	631	6.505.542	276.010	A	4898	10-09-10	INDAP	19.332.199
72	ND-0403-1465	16-12-05	JUAN ROJAS PASTEN	2,00						D-RR			INDAP	19.344.813
73	ND-0403-1480	16-12-05	PEDRO OSANDON TAPIA	1,20		0,06	378	6.494.842	281.996	A	3835	25-08-10	INDAP	19.345.191
74	ND-0403-1552	16-12-05	VICTOR OLIVARES OLIVARES	2,00		2,00	12.614	6.502.969	267.693	A	4930	10-09-10	INDAP	19.357.805
75	ND-0403-1553	16-12-05	VICTOR OLIVARES OLIVARES	2,00		2,00	12.614	6.502.944	268.027	A	4699	09-09-10	INDAP	19.370.419
76	ND-0403-1554	16-12-05	ELENA HUERTA PINO	2,00		2,00	12.614	6.506.043	276.115	A	4994	10-09-10	INDAP	19.383.033

CHOAPA BAJO														
N°	Expediente	Fecha Ingreso	Peticionario	Caudal Solicitado (l/s)	Volumen Total Anual Solicitado (m³)	Caudal Otorgado (l/s)	Volumen Total Anual Otorgado (m³)	UTM Norte (m)	UTM Este (m)	Sit. Actual	Nº Res.	Fecha Resolución	Ley Nº 20.017	Volumen Total Anual Acumulado (m³)
77	ND-0403-995	16-12-05	IVAN ORREGO GUTIERREZ	0,32		0,30	1.892	6.485.370	285.039	A	3825	25-08-10	INDAP	19.384.925
78	ND-0403-996	16-12-05	IVAN ORREGO GUTIERREZ	0,47		0,47	2.964	6.485.368	284.996	A	3745	24-08-10	INDAP	19.387.889
79	ND-0403-997	16-12-05	TERESA GOMEZ CABRERA	0,44		0,44	2.775	6.483.304	285.371	A	3766	24-08-10	INDAP	19.390.664
80	ND-0403-998	16-12-05	TERESA GOMEZ CABRERA	0,22		0,22	1.388	6.483.300	285.368	A	3762	24-08-10	INDAP	19.392.052
81	ND-0403-1722	16-06-06	JOSE CESPEDES CESPEDES	0,22		0,22	1.388	6.493.904	284.506	A	4696	09-09-10	INDAP	19.393.440
82	ND-0403-348	01-08-05	LUIS HERNAN RODRIGUEZ ACEVEDO	2,00		2,00	12.614	6.487.187	285.966	A	457	03-11-06	4ºT	19.406.054
83	ND-0403-931	16-12-05	I. MUNICIPALIDAD DE ILLAPEL	0,90		0,90	5.676	6.487.550	284.873	A	323	08-09-06	4ºT	19.411.730
84	ND-0403-932	16-12-05	I. MUNICIPALIDAD DE ILLAPEL	1,60		1,60	10.092	6.498.528	275.505	A	320	08-09-06	4ºT	19.421.822
85	ND-0403-352	26-08-05	FRANCISCO SEGUNDO IBARRA AVALOS	2,00				6.493.178	286.336	P-REG			4ºT	19.434.437
86	ND-0403-369	26-09-05	NOLVA DEL CARMEN ALTAMIRANO PEÑA	2,00				6.484.959	282.989	P-REG			4ºT	19.447.051
87	ND-0403-370	26-09-05	JUAN MANUEL PAYACAN TAPIA	1,34				6.484.959	282.989	P-REG			4ºT	19.455.503
88	ND-0403-431	03-11-05	CESAR BARRAZA NAVEA	1,43				6.498.000	278.784	P-REG			4ºT	19.464.522
89	ND-0403-588	28-11-05	HUGO HERNAN BARRAZA ACOSTA	1,50						P-REG			4ºT	19.473.983
90	ND-0403-685	06-12-05	JOSE MANUEL LAS HERAS TOLEDO	1,80				6.487.414	285.809	P-REG			4ºT	19.485.336
91	ND-0403-686	06-12-05	JOSE MANUEL LAS HERAS TOLEDO	2,00				6.487.525	285.828	P-REG			4ºT	19.497.950
92	ND-0403-687	06-12-05	JOSE MANUEL LAS HERAS TOLEDO	1,80				6.487.716	285.789	P-REG			4ºT	19.509.303
93	ND-0403-688	06-12-05	JOSE MANUEL LAS HERAS TOLEDO	2,00				6.487.190	285.799	P-REG			4ºT	19.521.918
94	ND-0403-762	09-12-05	ANA MARIA CABEZAS RODRIGUEZ	0,30				6.487.442	285.882	P-REG			4ºT	19.523.810
95	ND-0403-763	09-12-05	ANA MARIA CABEZAS RODRIGUEZ	1,00				6.487.403	285.851	P-REG			4ºT	19.530.117
96	ND-0403-836	12-12-05	JULIO ENRIQUE VALENCIA VALENCIA	1,10				6.487.288	285.831	P-REG			4ºT	19.537.055
97	ND-0403-1495	15-12-05	JUAN VARGAS VARGAS	2,00				6.488.000	286.000	P-REG			4ºT	19.549.669
98	ND-0403-1300	16-12-05	COMUNIDAD AGRICOLA HUENTELAUQUEN NORTE	2,00						P-REG			4ºT	19.562.284
99	ND-0403-1446	16-12-05	VICTOR HERRERA BUSTOS	2,00				6.506.033	275.606	P-REG			4ºT	19.574.898
100	ND-0403-1452	16-12-05	INMOBILIARIA LAS ACACIAS LTDA	1,30				6.493.384	286.552	P-REG			4ºT	19.583.098
101	ND-0403-1457	16-12-05	INMOBILIARIA LAS ACACIAS LTDA	1,50				6.493.479	286.502	P-REG			4ºT	19.592.558
102	ND-0403-1557	16-12-05	MARY PUELLES PASTEN	2,00						P-REG			4ºT	19.605.173
103	ND-0403-935	16-12-05	I. MUNICIPALIDAD DE ILLAPEL	1,60				6.487.056	286.178	P-REG			4ºT	19.615.264
104	ND-0403-938	16-12-05	VIRGINIO ENRIQUE BARRAZA VALENCIA	1,50				6.485.000	285.000	P-REG			4ºT	19.624.725
105	ND-0403-939	16-12-05	VIRGINIO ENRIQUE BARRAZA VALENCIA	1,70				6.487.421	282.413	P-REG			4ºT	19.635.447
106	ND-0403-953	16-12-05	MARIO ALBERTO ALFARO OLIVARES	2,00				6.487.654	285.683	P-REG			4ºT	19.648.062
107	ND-0403-1604	30-12-05	JORGE LUIS SILVA SOTO	2,00				6.486.845	286.149	P-REG			4ºT	19.660.676
108	ND-0403-1634	08-05-06	ALONSO DEL CARMEN CARVAJAL ROBLES	2,00				6.485.420	281.508	P-REG			4ºT	19.673.290
109	ND-0403-1635	08-05-06	EDUARDO APABLAZA CONTRERAS	1,90				6.485.399	284.078	P-REG			4ºT	19.685.274
110	ND-0403-1636	08-05-06	LUIS ARMANDO SILVA SILVA	2,00				6.484.125	282.621	P-REG			4ºT	19.697.889
111	ND-0403-1661	14-06-06	SOCIEDAD AGRICOLA ARAS DOS LTDA	2,00				6.487.502	285.653	P-REG			4ºT	19.710.503
112	ND-0403-1662	14-06-06	SOCIEDAD AGRICOLA ARAS DOS LTDA	2,00				6.487.629	285.008	P-REG			4ºT	19.723.117
113	ND-0403-1663	14-06-06	SOCIEDAD AGRICOLA ARAS DOS LTDA	2,00				6.487.339	285.604	P-REG			4ºT	19.735.732
114	ND-0403-1664	14-06-06	MARIA INES ALMAN CACERES	0,30				6.487.366	285.583	P-REG			4ºT	19.737.624

CHOAPA BAJO														
N°	Expediente	Fecha Ingreso	Peticionario	Caudal Solicitado (l/s)	Volumen Total Anual Solicitado (m³)	Caudal Otorgado (l/s)	Volumen Total Anual Otorgado (m³)	UTM Norte (m)	UTM Este (m)	Sit. Actual	Nº Res.	Fecha Resolución	Ley Nº 20.017	Volumen Total Anual Acumulado (m³)
115	ND-0403-1668	16-06-06	LEONOR DEL ROSARIO CORTES VEGA	1,40				6.483.731	285.569	P-REG			4ºT	19.746.454
116	ND-0403-1678	16-06-06	RODOLFO GABRIEL LEVIN	2,00				6.493.990	284.669	P-REG			4ºT	19.759.068
117	ND-0403-86	26-12-96	INMOBILIARIA AGUA DULCE S.A.	13,00		13,00		6.502.520	258.950	A	58	16-01-98		20.169.036
118	ND-0403-86	26-12-96	INMOBILIARIA AGUA DULCE S.A.	33,00		33,00		6.502.490	258.970	A	58	16-01-98		21.209.724
119	ND-0403-127	10-11-98	INMOBILIARIA AGUA DULCE S.A.	22,00		22,00		6.502.450	258.965	A	739	02-09-99		21.903.516
120	ND-0403-127	10-11-98	INMOBILIARIA AGUA DULCE S.A.	22,00		22,00		6.502.470	258.968	A	739	02-09-99		22.597.308
121	ND-0403-186	14-03-01	JOSE DE PRADA JAMBRINO	45,00		45,00		6.502.268	259.906	A	214	18-03-02		24.016.428
122	ND-0403-221	03-12-01	SOCIEDAD AGRICOLA EL PERAL LTDA	25,00		25,00		6.494.200	285.900	A	786	22-08-02		24.804.828
123	ND-0403-221	03-12-01	SOCIEDAD AGRICOLA EL PERAL LTDA	25,00		25,00		6.494.360	286.000	A	786	22-08-02		25.593.228
124	ND-0403-227	18-03-02	COMITÉ DE A.P.R. MINCHA NORTE	2,50		2,50		6.502.793	268.775	A	966	18-11-02		25.672.068

CANELA														
N°	Expediente	Fecha Ingreso	Peticionario	Caudal Solicitado (l/s)	Volumen Total Anual Solicitado (m³)	Caudal Otorgado (l/s)	Volumen Total Anual Otorgado (m³)	UTM Norte (m)	UTM Este (m)	Sit. Actual	Nº Res.	Fecha Resolución	Ley Nº 20.017	Volumen Total Anual Acumulado (m³)
1	ND-0403-518	15-03-80	SENDOS IV REGION	7,00		7,00				A	494	06-12-85		220.752
2	UA-0403-809240		ANTONIO JORQUERA VEGA	0,58		0,58	36.900	6.511.500	278.200	A	188	30-09-68		257.652
3	UA-0403-809240		ANTONIO JORQUERA VEGA	0,59		0,59	36.900	6.511.500	278.500	A	188	30-09-68		294.552
4	NR-0403-42	20-12-94	EMPRESA DE SERVICIOS SANITARIOS DE COQUIM	4,00		4,00		6.525.000	273.000	A	631	30-08-95		420.696
5	NR-0403-63	04-04-03	COMUNIDAD AGRICOLA DE AGUA FRIA ALTA	0,50		0,50		6.514.950	273.600	A	484	24-06-03		436.464
6	NR-0403-63	04-04-03	COMUNIDAD AGRICOLA DE AGUA FRIA ALTA	1,00		1,00		6.512.550	274.150	A	484	24-06-03		468.000
7	NR-0403-63	04-04-03	COMUNIDAD AGRICOLA DE AGUA FRIA ALTA	0,50		0,50		6.512.700	273.300	A	484	24-06-03		483.768
8	NR-0403-63	04-04-03	COMUNIDAD AGRICOLA DE AGUA FRIA ALTA	0,50		0,50		6.511.800	273.500	A	484	24-06-03		499.536
9	NR-0403-63	04-04-03	COMUNIDAD AGRICOLA DE AGUA FRIA ALTA	0,50		0,50		6.511.700	274.050	A	484	24-06-03		515.304
10	NR-0403-63	04-04-03	COMUNIDAD AGRICOLA DE AGUA FRIA ALTA	0,50		0,50		6.511.700	273.800	A	484	24-06-03		531.072
11	NR-0403-63	04-04-03	COMUNIDAD AGRICOLA DE AGUA FRIA ALTA	0,50		0,50		6.511.700	273.750	A	484	24-06-03		546.840
12	NR-0403-63	04-04-03	COMUNIDAD AGRICOLA DE AGUA FRIA ALTA	0,50		0,50		6.511.700	273.650	A	484	24-06-03		562.608
13	NR-0403-63	04-04-03	COMUNIDAD AGRICOLA DE AGUA FRIA ALTA	0,50		0,50		6.510.700	273.500	A	484	24-06-03		578.376
14	NR-0403-63	04-04-03	COMUNIDAD AGRICOLA DE AGUA FRIA ALTA	0,50		0,50		6.510.800	273.600	A	484	24-06-03		594.144
15	NR-0403-63	04-04-03	COMUNIDAD AGRICOLA DE AGUA FRIA ALTA	0,50		0,50		6.511.700	273.500	A	484	24-06-03		609.912
16	NR-0403-63	04-04-03	COMUNIDAD AGRICOLA DE AGUA FRIA ALTA	0,50		0,50		6.511.800	272.800	A	484	24-06-03		625.680
17	NR-0403-63	04-04-03	COMUNIDAD AGRICOLA DE AGUA FRIA ALTA	0,50		0,50		6.510.500	274.400	A	484	24-06-03		641.448
18	NR-0403-63	04-04-03	COMUNIDAD AGRICOLA DE AGUA FRIA ALTA	0,50		0,50		6.511.050	275.650	A	484	24-06-03		657.216
19	NR-0403-71	06-10-03	COMUNIDAD AGRICOLA DE CANELA ALTA	4,00		4,00		6.528.595	285.760	A	38	12-01-04		783.360
20	NR-0403-71	06-10-03	COMUNIDAD AGRICOLA DE CANELA ALTA	4,00		4,00		6.535.857	288.531	A	38	12-01-04		909.504
21	NR-0403-71	06-10-03	COMUNIDAD AGRICOLA DE CANELA ALTA	4,00		4,00		6.536.789	288.121	A	38	12-01-04		1.035.648
22	NR-0403-149	19-05-08	I. MUNICIPALIDAD DE CANELA	3,00		3,00		6.523.130	266.000	A	879	19-08-08		1.130.256
23	NR-0403-156	24-04-09	MARIA INES VICENCIO BUGUEÑO	2,50	40.000	2,50	40.000	6.526.665	278.865	A	378	07-04-10		1.170.256
24	NR-0403-163	19-01-10	COMUNIDAD AGRICOLA DE CANELA ALTA	3,00		3,00		6.526.641	278.300	A	467	28-04-10		1.264.864
25	NR-0403-163	19-01-10	COMUNIDAD AGRICOLA DE CANELA ALTA	2,00		2,00		6.526.079	281.463	A	467	28-04-10		1.327.936
26	NR-0403-163	19-01-10	COMUNIDAD AGRICOLA DE CANELA ALTA	3,00		3,00		6.526.163	281.601	A	467	28-04-10		1.422.544
27	NR-0403-163	19-01-10	COMUNIDAD AGRICOLA DE CANELA ALTA	2,00		2,00		6.526.611	283.707	A	467	28-04-10		1.485.616
28	NR-0403-163	19-01-10	COMUNIDAD AGRICOLA DE CANELA ALTA	4,00		4,00		6.527.894	284.715	A	467	28-04-10		1.611.760
29	NR-0403-169	19-05-10	COMUNIDAD AGRICOLA DE CANELA ALTA	2,00	22.106	2,00	22.106	6.526.837	276.963	A	73	20-01-11		1.633.866
30	NR-0403-169	19-05-10	COMUNIDAD AGRICOLA DE CANELA ALTA	3,00	33.156	3,00	33.156	6.526.766	277.194	A	73	20-01-11		1.667.022
31	NR-0403-169	19-05-10	COMUNIDAD AGRICOLA DE CANELA ALTA	5,00	55.264	5,00	55.264	6.526.944	277.650	A	73	20-01-11		1.722.286
32	NR-0403-169	19-05-10	COMUNIDAD AGRICOLA DE CANELA ALTA	2,00	22.106	2,00	22.106	6.531.395	287.816	A	73	20-01-11		1.744.392
33	NR-0403-169	19-05-10	COMUNIDAD AGRICOLA DE CANELA ALTA	2,00	22.106	2,00	22.106	6.531.434	287.670	A	73	20-01-11		1.766.498
34	NR-0403-169	19-05-10	COMUNIDAD AGRICOLA DE CANELA ALTA	3,00	33.156	3,00	33.156	6.526.062	275.040	A	73	20-01-11		1.799.654
35	NR-0403-169	19-05-10	COMUNIDAD AGRICOLA DE CANELA ALTA	2,00	22.106	2,00	22.106	6.525.875	274.811	A	73	20-01-11		1.821.760
36	ND-0403-405	21-10-05	COMITÉ DE A.P.R. BARRIO ALTO	3,00		3,00	70.956	6.526.200	275.852	A	896	19-08-09	6ºT	1.892.716
37	ND-0403-580	24-11-05	LUIS ALFONSO PEREIRA VEGA	2,00		2,00	12.614	6.525.187	273.428	A	4874	10-09-10	INDAP	1.905.330
38	ND-0403-645	01-12-05	OCTAVIO HENRIQUEZ HENRIQUEZ	1,31		1,30	8.199	6.524.585	274.050	A	4995	10-09-10	INDAP	1.913.529



CANELA														
N°	Expediente	Fecha Ingreso	Peticionario	Caudal Solicitado (l/s)	Volumen Total Anual Solicitado (m³)	Caudal Otorgado (l/s)	Volumen Total Anual Otorgado (m³)	UTM Norte (m)	UTM Este (m)	Sit. Actual	Nº Res.	Fecha Resolución	Ley Nº 20.017	Volumen Total Anual Acumulado (m³)
39	ND-0403-1052	16-12-05	MARIA GALLARDO UGALDE	1,00				6.524.231	266.521	D-RR			INDAP	1.919.836
40	ND-0403-1054	16-12-05	ALFONSO CORTES JORQUERA	2,00				6.522.383	265.704	D-RR			INDAP	1.932.451
41	ND-0403-1056	16-12-05	ALBERTO CARMONA BUGUEÑO	2,00				6.524.809	268.223	P-REG			INDAP	1.945.065
42	ND-0403-1057	16-12-05	MARIA MERCEDES LEIVA	1,00		0,80	5.046	6.516.841	269.681	A	5082	10-09-10	INDAP	1.950.111
43	ND-0403-1058	16-12-05	RITA BARRAZA Y OTROS	2,00		1,00	6.307	6.523.378	277.213	A	5069	10-09-10	INDAP	1.956.418
44	ND-0403-1060	16-12-05	LUIS OGALDE ANDRADE	2,00				6.525.190	270.894	D-RR			INDAP	1.969.032
45	ND-0403-1061	16-12-05	ROBERTO CORTES BARRERA	2,00				6.523.201	266.047	D-RR			INDAP	1.981.647
46	ND-0403-1066	16-12-05	I. MUNICIPALIDAD DE CANELA	2,00		2,00	12.614	6.525.284	270.603	A	5091	10-09-10	INDAP	1.994.261
47	ND-0403-1068	16-12-05	I. MUNICIPALIDAD DE CANELA	2,00		0,80	5.046	6.546.041	269.450	A	5093	10-09-10	INDAP	1.999.307
48	ND-0403-1070	16-12-05	COMUNIDAD AGRICOLA DE CANELA ALTA	0,20		0,10	631	6.541.303	275.202	A	5118	10-09-10	INDAP	1.999.938
49	ND-0403-1071	16-12-05	COMUNIDAD AGRICOLA DE CANELA ALTA	0,20		0,01	63	6.540.844	275.907	A	5117	10-09-10	INDAP	2.000.001
50	ND-0403-1072	16-12-05	COMUNIDAD AGRICOLA DE CANELA ALTA	0,20		0,10	631	6.541.870	274.915	A	5116	10-09-10	INDAP	2.000.632
51	ND-0403-1074	16-12-05	COMUNIDAD AGRICOLA DE CANELA ALTA	0,30		0,30	1.892	6.545.308	290.568	A	5539	16-11-10	INDAP	2.002.524
52	ND-0403-1075	16-12-05	COMUNIDAD AGRICOLA DE CANELA ALTA	0,60		0,60	3.784	6.544.877	289.630	A	613	16-05-11	INDAP	2.006.308
53	ND-0403-1076	16-12-05	COMUNIDAD AGRICOLA DE CANELA ALTA	0,40		0,10	631	6.544.318	291.295	A	4490	08-09-10	INDAP	2.006.939
54	ND-0403-1077	16-12-05	COMUNIDAD AGRICOLA DE CANELA ALTA	0,20		0,20	1.261	6.545.126	291.588	A	5623	16-11-10	INDAP	2.008.200
55	ND-0403-1078	16-12-05	COMUNIDAD AGRICOLA DE CANELA ALTA	0,20		0,10	631	6.544.363	290.954	A	5115	10-09-10	INDAP	2.008.831
56	ND-0403-1079	16-12-05	COMUNIDAD AGRICOLA DE CANELA ALTA	0,30		0,10	631	6.545.356	290.696	A	5526	16-11-10	INDAP	2.009.462
57	ND-0403-1080	16-12-05	COMUNIDAD AGRICOLA DE CANELA ALTA	0,30		0,10	631	6.544.885	290.725	A	5090	10-09-10	INDAP	2.010.093
58	ND-0403-1081	16-12-05	COMUNIDAD AGRICOLA DE CANELA ALTA	0,25		0,25	1.577	6.548.628	280.690	A	5529	16-11-10	INDAP	2.011.670
59	ND-0403-1082	16-12-05	JAIME BARRAZA PINTO	0,42				6.533.538	264.329	D-RR			INDAP	2.014.319
60	ND-0403-1083	16-12-05	COMUNIDAD AGRICOLA YERBA LOCA	0,50		0,50	3.154	6.521.836	266.387	A	4390	03-09-10	INDAP	2.017.473
61	ND-0403-1085	16-12-05	COMUNIDAD AGRICOLA YERBA LOCA	0,59		0,59	3.721	6.515.965	266.094	A	4389	03-09-10	INDAP	2.021.194
62	ND-0403-1086	16-12-05	COMUNIDAD AGRICOLA YERBA LOCA	0,25		0,20	1.261	6.521.094	265.766	A	4388	03-09-10	INDAP	2.022.455
63	ND-0403-1087	16-12-05	COMUNIDAD AGRICOLA YERBA LOCA	0,74		0,74	4.667	6.519.742	267.568	A	4387	03-09-10	INDAP	2.027.122
64	ND-0403-1089	16-12-05	COMUNIDAD AGRICOLA YERBA LOCA	1,30		0,10	631	6.518.013	266.723	A	4386	03-09-10	INDAP	2.027.753
65	ND-0403-1090	16-12-05	COMUNIDAD AGRICOLA YERBA LOCA	0,50		0,50	3.154	6.519.136	267.841	A	4385	03-09-10	INDAP	2.030.907
66	ND-0403-1091	16-12-05	COMUNIDAD AGRICOLA YERBA LOCA	0,50		0,30	1.892	6.521.213	267.001	A	4384	03-09-10	INDAP	2.032.799
67	ND-0403-1092	16-12-05	COMUNIDAD AGRICOLA YERBA LOCA	0,28		0,28	1.766	6.518.532	265.850	A	4383	03-09-10	INDAP	2.034.565
68	ND-0403-1093	16-12-05	COMUNIDAD AGRICOLA YERBA LOCA	0,55		0,55	3.469	6.518.489	265.449	A	4382	03-09-10	INDAP	2.038.034
69	ND-0403-1094	16-12-05	COMUNIDAD AGRICOLA EL CHIÑE	0,50		0,10	631	6.516.733	278.126	A	4509	08-09-10	INDAP	2.038.665
70	ND-0403-1095	16-12-05	COMUNIDAD AGRICOLA EL CHIÑE	0,20		0,10	631	6.516.554	278.637	A	4508	08-09-10	INDAP	2.039.296
71	ND-0403-1096	16-12-05	COMUNIDAD AGRICOLA EL CHIÑE	0,60		0,60	3.784	6.516.006	278.545	A	4507	08-09-10	INDAP	2.043.080
72	ND-0403-1097	16-12-05	COMUNIDAD AGRICOLA EL CHIÑE	0,20		0,10	631	6.516.006	278.545	A	5188	13-09-10	INDAP	2.043.711
73	ND-0403-1098	16-12-05	COMUNIDAD AGRICOLA EL CHIÑE	0,30		0,10	631	6.517.117	277.023	A	712	31-05-11	INDAP	2.044.342
74	ND-0403-1099	16-12-05	COMUNIDAD AGRICOLA EL CHIÑE	0,20		0,10	631	6.516.888	278.109	A	5187	13-09-10	INDAP	2.044.973
75	ND-0403-1100	16-12-05	COMUNIDAD AGRICOLA EL CHIÑE	0,20		0,10	631	6.516.888	278.011	A	5186	13-09-10	INDAP	2.045.604
76	ND-0403-1101	16-12-05	COMUNIDAD AGRICOLA DE CANELA ALTA	0,02		0,02	126	6.545.078	291.605	A	5632	16-11-00	INDAP	2.045.730

CANELA														
N°	Expediente	Fecha Ingreso	Peticionario	Caudal Solicitado (l/s)	Volumen Total Anual Solicitado (m³)	Caudal Otorgado (l/s)	Volumen Total Anual Otorgado (m³)	UTM Norte (m)	UTM Este (m)	Sit. Actual	N° Res.	Fecha Resolución	Ley N° 20.017	Volumen Total Anual Acumulado (m³)
77	ND-0403-1102	16-12-05	COMUNIDAD AGRICOLA DE CANELA ALTA	0,33		0,33	2.081	6.544.097	290.540	A	5540	16-11-10	INDAP	2.047.811
78	ND-0403-1103	16-12-05	COMUNIDAD AGRICOLA DE CANELA ALTA	0,05		0,05	315	6.544.160	290.383	A	4288	30-08-10	INDAP	2.048.126
79	ND-0403-1104	16-12-05	COMUNIDAD AGRICOLA DE CANELA ALTA	0,15		0,15	946	6.545.635	285.571	A	5180	13-09-10	INDAP	2.049.072
80	ND-0403-1105	16-12-05	COMUNIDAD AGRICOLA DE CANELA ALTA	0,41		0,41	2.586	6.544.164	290.372	A	612	16-05-11	INDAP	2.051.658
81	ND-0403-1106	16-12-05	COMUNIDAD AGRICOLA DE CANELA ALTA	0,02		0,02	126	6.544.490	290.145	A	4287	30-08-10	INDAP	2.051.784
82	ND-0403-1107	16-12-05	COMUNIDAD AGRICOLA DE CANELA ALTA	0,41		0,40	2.523	6.544.493	285.808	A	5181	13-09-10	INDAP	2.054.307
83	ND-0403-1108	16-12-05	COMUNIDAD AGRICOLA DE CANELA ALTA	0,27		0,27	1.703	6.543.507	286.229	A	5522	16-11-10	INDAP	2.056.010
84	ND-0403-1109	16-12-05	COMUNIDAD AGRICOLA DE CANELA ALTA	0,89		0,20	1.261	6.541.961	287.645	A	4286	30-08-10	INDAP	2.057.271
85	ND-0403-1110	16-12-05	COMUNIDAD AGRICOLA DE CANELA ALTA	0,14		0,14	883	6.542.085	287.582	A	5530	16-11-10	INDAP	2.058.154
86	ND-0403-1111	16-12-05	COMUNIDAD AGRICOLA DE CANELA ALTA	0,04		0,04	252	6.542.711	286.561	A	5528	16-11-10	INDAP	2.058.406
87	ND-0403-1112	16-12-05	COMUNIDAD AGRICOLA DE CANELA ALTA	0,09		0,09	568	6.545.020	285.113	A	3798	25-08-10	INDAP	2.058.974
88	ND-0403-1113	16-12-05	COMUNIDAD AGRICOLA DE CANELA ALTA	0,34		0,34	2.144	6.542.461	287.405	A	3799	25-08-10	INDAP	2.061.118
89	ND-0403-1114	16-12-05	COMUNIDAD AGRICOLA DE CANELA ALTA	0,34		0,34	2.144	6.542.476	287.406	A	3801	25-08-10	INDAP	2.063.262
90	ND-0403-1115	16-12-05	COMUNIDAD AGRICOLA DE CANELA ALTA	0,12		0,10	631	6.530.743	288.175	A	5183	13-09-10	INDAP	2.063.893
91	ND-0403-1116	16-12-05	COMUNIDAD AGRICOLA DE CANELA ALTA	1,31		0,10	631	6.526.208	280.943	A	4284	30-08-10	INDAP	2.064.524
92	ND-0403-1117	16-12-05	COMUNIDAD AGRICOLA DE CANELA ALTA	0,18		0,18	1.135	6.532.123	287.701	A	3800	25-08-10	INDAP	2.065.659
93	ND-0403-1118	16-12-05	COMUNIDAD AGRICOLA DE CANELA ALTA	0,40		0,40	2.523	6.546.161	285.108	A	5602	16-11-10	INDAP	2.068.182
94	ND-0403-1119	16-12-05	COMUNIDAD AGRICOLA DE CANELA ALTA	0,27		0,27	1.703	6.545.712	291.456	A	4283	30-08-10	INDAP	2.069.885
95	ND-0403-1120	16-12-05	COMUNIDAD AGRICOLA DE CANELA ALTA	0,05		0,05	315	6.545.615	291.510	A	616	16-05-11	INDAP	2.070.200
96	ND-0403-1122	16-12-05	COMUNIDAD AGRICOLA DE CANELA ALTA	0,73		0,73	4.604	6.540.959	285.825	A	5621	16-11-10	INDAP	2.074.804
97	ND-0403-1123	16-12-05	COMUNIDAD AGRICOLA DE CANELA ALTA	0,22		0,22	1.388	6.540.264	286.369	A	656	18-05-11	INDAP	2.076.192
98	ND-0403-1124	16-12-05	COMUNIDAD AGRICOLA DE CANELA ALTA	0,09		0,09	568	6.540.215	286.331	A	5622	16-11-10	INDAP	2.076.760
99	ND-0403-1125	16-12-05	COMUNIDAD AGRICOLA DE CANELA ALTA	0,07		0,07	442	6.540.959	281.825	A	4506	08-09-10	INDAP	2.077.202
100	ND-0403-1126	16-12-05	COMUNIDAD AGRICOLA DE CANELA ALTA	0,01		0,01	63	6.537.890	289.063	A	4505	08-09-10	INDAP	2.077.265
101	ND-0403-1127	16-12-05	COMUNIDAD AGRICOLA DE CANELA ALTA	0,22				6.530.543	287.221	P-REG			INDAP	2.078.652
102	ND-0403-1128	16-12-05	COMUNIDAD AGRICOLA DE CANELA ALTA	0,05		0,05	315	6.537.557	288.045	A	5089	10-09-10	INDAP	2.078.967
103	ND-0403-1129	16-12-05	COMUNIDAD AGRICOLA DE CANELA ALTA	0,20		0,10	631	6.537.467	287.037	A	405	10-05-11	INDAP	2.079.598
104	ND-0403-1130	16-12-05	COMUNIDAD AGRICOLA DE CANELA ALTA	0,15		0,10	631	6.542.631	287.857	A	5182	13-09-10	INDAP	2.080.229
105	ND-0403-1131	16-12-05	COMUNIDAD AGRICOLA DE CANELA ALTA	0,31		0,10	631	6.542.594	285.047	A	5087	10-09-10	INDAP	2.080.860
106	ND-0403-1132	16-12-05	COMUNIDAD AGRICOLA DE CANELA ALTA	0,22		0,22	1.388	6.542.309	286.080	A	623	16-05-11	INDAP	2.082.248
107	ND-0403-1133	16-12-05	COMUNIDAD AGRICOLA DE CANELA ALTA	0,03				6.541.845	286.637	P-REG			INDAP	2.082.438
108	ND-0403-1134	16-12-05	COMUNIDAD AGRICOLA DE CANELA ALTA	0,07		0,07	442	6.542.207	287.509	A	5543	16-11-10	INDAP	2.082.880
109	ND-0403-1136	16-12-05	COMUNIDAD AGRICOLA DE CANELA ALTA	0,25		0,10	631	6.541.773	285.951	A	5086	10-09-10	INDAP	2.083.511
110	ND-0403-1137	16-12-05	COMUNIDAD AGRICOLA DE CANELA ALTA	0,09		0,09	568	6.540.336	285.780	A	715	31-05-11	INDAP	2.084.079
111	ND-0403-1138	16-12-05	COMUNIDAD AGRICOLA DE CANELA ALTA	0,02		0,02	126	6.540.915	286.650	A	5627	16-11-10	INDAP	2.084.205
112	ND-0403-1139	16-12-05	COMUNIDAD AGRICOLA DE CANELA ALTA	0,87		0,03	189	6.541.788	287.051	A	5085	10-09-10	INDAP	2.084.394
113	ND-0403-1140	16-12-05	COMUNIDAD AGRICOLA DE CANELA ALTA	0,07		0,07	442	6.541.511	286.936	A	5056	10-09-10	INDAP	2.084.836
114	ND-0403-1141	16-12-05	COMUNIDAD AGRICOLA DE CANELA ALTA	0,33		0,33	2.081	6.542.454	287.686	A	5515	16-11-10	INDAP	2.086.917

CANELA														
N°	Expediente	Fecha Ingreso	Peticionario	Caudal Solicitado (l/s)	Volumen Total Anual Solicitado (m³)	Caudal Otorgado (l/s)	Volumen Total Anual Otorgado (m³)	UTM Norte (m)	UTM Este (m)	Sit. Actual	Nº Res.	Fecha Resolución	Ley Nº 20.017	Volumen Total Anual Acumulado (m³)
115	ND-0403-1142	16-12-05	COMUNIDAD AGRICOLA DE CANELA ALTA	0,40		0,40	2.523	6.542.407	287.706	A	5629	16-11-10	INDAP	2.089.440
116	ND-0403-1143	16-12-05	COMUNIDAD AGRICOLA DE CANELA ALTA	0,52		0,52	3.280	6.542.400	287.720	A	5517	16-11-10	INDAP	2.092.720
117	ND-0403-1144	16-12-05	COMUNIDAD AGRICOLA DE CANELA ALTA	0,30		0,10	631	6.546.118	293.299	A	4667	09-09-10	INDAP	2.093.351
118	ND-0403-1145	16-12-05	COMUNIDAD AGRICOLA DE CANELA ALTA	0,21		0,10	631	6.539.755	289.755	A	3803	25-08-10	INDAP	2.093.982
119	ND-0403-1146	16-12-05	COMUNIDAD AGRICOLA DE CANELA ALTA	0,10		0,10	631	6.541.806	285.547	A	4666	09-09-10	INDAP	2.094.613
120	ND-0403-1147	16-12-05	COMUNIDAD AGRICOLA DE CANELA ALTA	0,33		0,10	631	6.542.668	285.265	A	3802	25-08-10	INDAP	2.095.244
121	ND-0403-1148	16-12-05	COMUNIDAD AGRICOLA DE CANELA ALTA	0,06		0,06	378	6.539.006	289.858	A	4199	30-08-10	INDAP	2.095.622
122	ND-0403-1149	16-12-05	COMUNIDAD AGRICOLA DE CANELA ALTA	1,23		0,10	631	6.539.818	289.295	A	4198	30-08-10	INDAP	2.096.253
123	ND-0403-1150	16-12-05	COMUNIDAD AGRICOLA DE CANELA ALTA	0,34		0,10	631	6.539.092	285.608	A	3807	25-08-10	INDAP	2.096.884
124	ND-0403-1151	16-12-05	COMUNIDAD AGRICOLA DE CANELA ALTA	1,96		0,10	631	6.538.964	285.301	A	3805	25-08-10	INDAP	2.097.515
125	ND-0403-1152	16-12-05	COMUNIDAD AGRICOLA DE CANELA ALTA	0,10		0,10	631	6.542.308	287.445	A	4665	09-09-10	INDAP	2.098.146
126	ND-0403-1153	16-12-05	COMUNIDAD AGRICOLA DE CANELA ALTA	0,06		0,06	378	6.538.898	289.471	A	4197	30-08-10	INDAP	2.098.524
127	ND-0403-1154	16-12-05	COMUNIDAD AGRICOLA DE CANELA ALTA	0,02		0,02	126	6.538.953	288.935	A	4196	30-08-10	INDAP	2.098.650
128	ND-0403-1155	16-12-05	COMUNIDAD AGRICOLA DE CANELA ALTA	0,09		0,09	568	6.538.228	288.958	A	4664	09-09-10	INDAP	2.099.218
129	ND-0403-1156	16-12-05	COMUNIDAD AGRICOLA DE CANELA ALTA	0,30		0,30	1.892	6.532.221	287.674	A	4621	09-09-10	INDAP	2.101.110
130	ND-0403-1157	16-12-05	COMUNIDAD AGRICOLA DE CANELA ALTA	2,00		2,00	12.614	6.538.188	288.630	A	4195	30-08-10	INDAP	2.113.724
131	ND-0403-1158	16-12-05	COMUNIDAD AGRICOLA DE CANELA ALTA	0,20		0,20	1.261	6.530.342	288.969	A	4620	09-09-10	INDAP	2.114.985
132	ND-0403-1159	16-12-05	COMUNIDAD AGRICOLA DE CANELA ALTA	0,70		0,20	1.261	6.530.352	287.886	A	4619	09-09-10	INDAP	2.116.246
133	ND-0403-1161	16-12-05	COMUNIDAD AGRICOLA DE CANELA ALTA	0,21		0,21	1.325	6.543.479	286.192	A	5524	16-11-10	INDAP	2.117.571
134	ND-0403-1162	16-12-05	COMUNIDAD AGRICOLA DE CANELA ALTA	0,13		0,13	820	6.545.782	291.200	A	5598	16-11-10	INDAP	2.118.391
135	ND-0403-1163	16-12-05	COMUNIDAD AGRICOLA DE CANELA ALTA	0,10		0,10	631	6.546.183	291.116	A	4618	09-09-10	INDAP	2.119.022
136	ND-0403-1164	16-12-05	COMUNIDAD AGRICOLA DE CANELA ALTA	0,18		0,09	568	6.542.612	288.858	A	4194	30-08-10	INDAP	2.119.590
137	ND-0403-1165	16-12-05	COMUNIDAD AGRICOLA DE CANELA ALTA	0,16		0,10	631	6.545.840	291.255	A	4193	30-08-10	INDAP	2.120.221
138	ND-0403-1166	16-12-05	COMUNIDAD AGRICOLA DE CANELA ALTA	0,13		0,13	820	6.542.605	288.859	A	5532	16-11-10	INDAP	2.121.041
139	ND-0403-1167	16-12-05	COMUNIDAD AGRICOLA DE CANELA ALTA	0,44		0,44	2.775	6.542.692	288.725	A	5626	16-11-10	INDAP	2.123.816
140	ND-0403-1168	16-12-05	COMUNIDAD AGRICOLA DE CANELA ALTA	0,18		0,10	631	6.542.028	288.049	A	4192	30-08-10	INDAP	2.124.447
141	ND-0403-1169	16-12-05	COMUNIDAD AGRICOLA DE CANELA ALTA	0,20		0,10	631	6.544.330	289.233	A	4191	30-08-10	INDAP	2.125.078
142	ND-0403-1170	16-12-05	COMUNIDAD AGRICOLA DE CANELA ALTA	0,14		0,14	883	6.542.242	287.995	A	611	16-05-11	INDAP	2.125.961
143	ND-0403-1171	16-12-05	COMUNIDAD AGRICOLA DE CANELA ALTA	0,03		0,03	189	6.544.508	289.549	A	4190	30-08-10	INDAP	2.126.150
144	ND-0403-1172	16-12-05	COMUNIDAD AGRICOLA DE CANELA ALTA	0,18		0,10	631	6.542.806	286.392	A	3804	25-08-10	INDAP	2.126.781
145	ND-0403-1173	16-12-05	COMUNIDAD AGRICOLA DE CANELA ALTA	0,20		0,10	631	6.544.592	286.329	A	4617	09-09-10	INDAP	2.127.412
146	ND-0403-1174	16-12-05	COMUNIDAD AGRICOLA DE CANELA ALTA	0,18		0,18	1.135	6.543.382	286.219	A	5595	16-11-10	INDAP	2.128.547
147	ND-0403-1175	16-12-05	COMUNIDAD AGRICOLA DE CANELA ALTA	1,31		1,31	8.262	6.526.472	278.968	A	3806	25-08-10	INDAP	2.136.809
148	ND-0403-1176	16-12-05	COMUNIDAD AGRICOLA DE CANELA ALTA	0,28		0,10	631	6.542.326	287.430	A	4941	10-09-10	INDAP	2.137.440
149	ND-0403-1177	16-12-05	COMUNIDAD AGRICOLA DE CANELA ALTA	1,08		0,10	631	6.538.537	287.130	A	4188	30-08-10	INDAP	2.138.071
150	ND-0403-1178	16-12-05	COMUNIDAD AGRICOLA DE CANELA ALTA	0,15		0,10	631	6.543.511	287.672	A	4942	10-09-10	INDAP	2.138.702
151	ND-0403-1179	16-12-05	COMUNIDAD AGRICOLA DE CANELA ALTA	0,17		0,10	631	6.543.527	287.657	A	4943	10-09-10	INDAP	2.139.333
152	ND-0403-1180	16-12-05	COMUNIDAD AGRICOLA DE CANELA ALTA	0,02		0,02	126	6.540.294	289.214	A	4187	30-08-10	INDAP	2.139.459

CANELA														
N°	Expediente	Fecha Ingreso	Peticionario	Caudal Solicitado (l/s)	Volumen Total Anual Solicitado (m³)	Caudal Otorgado (l/s)	Volumen Total Anual Otorgado (m³)	UTM Norte (m)	UTM Este (m)	Sit. Actual	Nº Res.	Fecha Resolución	Ley Nº 20.017	Volumen Total Anual Acumulado (m³)
153	ND-0403-1181	16-12-05	COMUNIDAD AGRICOLA DE CANELA ALTA	0,19		0,10	631	6.543.627	287.528	A	4944	10-09-10	INDAP	2.140.090
154	ND-0403-1182	16-12-05	COMUNIDAD AGRICOLA DE CANELA ALTA	0,08		0,08	505	6.540.300	289.213	A	4186	30-08-10	INDAP	2.140.595
155	ND-0403-1183	16-12-05	COMUNIDAD AGRICOLA DE CANELA ALTA	0,15		0,10	631	6.543.463	287.433	A	4945	10-09-10	INDAP	2.141.226
156	ND-0403-1184	16-12-05	COMUNIDAD AGRICOLA DE CANELA ALTA	0,55		0,10	631	6.539.809	289.171	A	4185	30-08-10	INDAP	2.141.857
157	ND-0403-1185	16-12-05	COMUNIDAD AGRICOLA DE CANELA ALTA	0,21		0,10	631	6.539.706	290.487	A	4184	30-08-10	INDAP	2.142.488
158	ND-0403-1186	16-12-05	COMUNIDAD AGRICOLA DE CANELA ALTA	0,23		0,10	631	6.543.441	287.456	A	4946	10-09-10	INDAP	2.143.119
159	ND-0403-1187	16-12-05	COMUNIDAD AGRICOLA DE CANELA ALTA	0,10		0,10	631	6.540.399	289.568	A	4183	30-08-10	INDAP	2.143.750
160	ND-0403-1188	16-12-05	COMUNIDAD AGRICOLA DE CANELA ALTA	0,16		0,10	631	6.543.421	287.480	A	4933	10-09-10	INDAP	2.144.381
161	ND-0403-1189	16-12-05	COMUNIDAD AGRICOLA DE CANELA ALTA	0,28		0,10	631	6.543.847	287.927	A	4934	10-09-10	INDAP	2.145.012
162	ND-0403-1190	16-12-05	COMUNIDAD AGRICOLA DE CANELA ALTA	0,11		0,11	694	6.541.949	288.511	A	5634	16-11-10	INDAP	2.145.706
163	ND-0403-1191	16-12-05	COMUNIDAD AGRICOLA DE CANELA ALTA	0,16		0,16	1.009	6.543.633	288.002	A	4935	10-09-10	INDAP	2.146.715
164	ND-0403-1192	16-12-05	COMUNIDAD AGRICOLA DE CANELA ALTA	0,30		0,30	1.892	6.543.209	288.821	A	5536	16-11-10	INDAP	2.148.607
165	ND-0403-1193	16-12-05	COMUNIDAD AGRICOLA DE CANELA ALTA	0,08		0,08	505	6.541.736	287.811	A	5538	16-11-10	INDAP	2.149.112
166	ND-0403-1194	16-12-05	COMUNIDAD AGRICOLA DE CANELA ALTA	0,20		0,10	631	6.540.395	289.581	A	4616	09-09-10	INDAP	2.149.743
167	ND-0403-1195	16-12-05	COMUNIDAD AGRICOLA DE CANELA ALTA	0,27		0,10	631	6.541.865	288.061	A	4936	10-09-10	INDAP	2.150.374
168	ND-0403-1196	16-12-05	COMUNIDAD AGRICOLA DE CANELA ALTA	0,17		0,17	1.072	6.544.062	286.957	A	5523	16-11-10	INDAP	2.151.446
169	ND-0403-1197	16-12-05	COMUNIDAD AGRICOLA DE CANELA ALTA	0,95		0,50	3.154	6.542.376	287.425	A	3809	25-08-10	INDAP	2.154.600
170	ND-0403-1198	16-12-05	COMUNIDAD AGRICOLA DE CANELA ALTA	0,11		0,10	631	6.544.200	287.002	A	4937	10-09-10	INDAP	2.155.231
171	ND-0403-1199	16-12-05	COMUNIDAD AGRICOLA DE CANELA ALTA	0,16		0,16	1.009	6.542.532	287.427	A	5537	16-11-10	INDAP	2.156.240
172	ND-0403-1200	16-12-05	COMUNIDAD AGRICOLA DE CANELA ALTA	0,09		0,09	568	6.544.110	286.851	A	5521	16-11-10	INDAP	2.156.808
173	ND-0403-1201	16-12-05	COMUNIDAD AGRICOLA DE CANELA ALTA	0,05		0,05	315	6.543.745	287.366	A	4671	09-09-10	INDAP	2.157.123
174	ND-0403-1202	16-12-05	COMUNIDAD AGRICOLA DE CANELA ALTA	0,08		0,08	505	6.544.147	286.892	A	5617	16-11-10	INDAP	2.157.628
175	ND-0403-1203	16-12-05	COMUNIDAD AGRICOLA DE CANELA ALTA	0,08		0,08	505	6.543.710	287.411	A	5599	16-11-10	INDAP	2.158.133
176	ND-0403-1204	16-12-05	COMUNIDAD AGRICOLA DE CANELA ALTA	0,25		0,25	1.577	6.544.204	286.792	A	5588	16-11-10	INDAP	2.159.710
177	ND-0403-1205	16-12-05	COMUNIDAD AGRICOLA DE CANELA ALTA	0,18		0,18	1.135	6.543.922	287.147	A	5592	16-11-10	INDAP	2.160.845
178	ND-0403-1206	16-12-05	COMUNIDAD AGRICOLA DE CANELA ALTA	0,12		0,12	757	6.543.587	287.141	A	5541	16-11-10	INDAP	2.161.602
179	ND-0403-1207	16-12-05	COMUNIDAD AGRICOLA DE CANELA ALTA	0,07		0,07	442	6.543.574	287.184	A	622	16-05-11	INDAP	2.162.044
180	ND-0403-1208	16-12-05	COMUNIDAD AGRICOLA DE CANELA ALTA	0,20		0,10	631	6.543.370	287.797	A	3810	25-08-10	INDAP	2.162.675
181	ND-0403-1209	16-12-05	COMUNIDAD AGRICOLA DE CANELA ALTA	0,16		0,16	1.009	6.542.969	287.664	A	5587	16-11-10	INDAP	2.163.684
182	ND-0403-1210	16-12-05	COMUNIDAD AGRICOLA DE CANELA ALTA	0,03		0,03	189	6.543.772	287.333	A	4488	08-09-10	INDAP	2.163.873
183	ND-0403-1211	16-12-05	COMUNIDAD AGRICOLA DE CANELA ALTA	0,19		0,19	1.198	6.542.663	287.904	A	5604	16-11-10	INDAP	2.165.071
184	ND-0403-1212	16-12-05	COMUNIDAD AGRICOLA DE CANELA ALTA	0,12		0,12	757	6.543.549	289.625	A	5542	16-11-10	INDAP	2.165.828
185	ND-0403-1213	16-12-05	COMUNIDAD AGRICOLA DE CANELA ALTA	0,11		0,10	631	6.542.490	290.189	A	4938	10-09-10	INDAP	2.166.459
186	ND-0403-1215	16-12-05	COMUNIDAD AGRICOLA DE CANELA ALTA	0,16		0,10	631	6.543.664	289.767	A	4939	10-09-10	INDAP	2.167.090
187	ND-0403-1216	16-12-05	COMUNIDAD AGRICOLA DE CANELA ALTA	0,26		0,10	631	6.541.827	288.072	A	4940	10-09-10	INDAP	2.167.721
188	ND-0403-1217	16-12-05	COMUNIDAD AGRICOLA DE CANELA ALTA	0,14		0,10	631	6.540.813	286.602	A	4182	30-08-10	INDAP	2.168.352
189	ND-0403-1218	16-12-05	COMUNIDAD AGRICOLA DE CANELA ALTA	0,05		0,05	315	6.540.929	285.546	A	4181	30-08-10	INDAP	2.168.667
190	ND-0403-1219	16-12-05	COMUNIDAD AGRICOLA DE CANELA ALTA	0,04		0,04	252	6.540.969	285.646	A	5594	16-11-10	INDAP	2.168.919



CANELA														
N°	Expediente	Fecha Ingreso	Peticionario	Caudal Solicitado (l/s)	Volumen Total Anual Solicitado (m³)	Caudal Otorgado (l/s)	Volumen Total Anual Otorgado (m³)	UTM Norte (m)	UTM Este (m)	Sit. Actual	Nº Res.	Fecha Resolución	Ley Nº 20.017	Volumen Total Anual Acumulado (m³)
191	ND-0403-1220	16-12-05	COMUNIDAD AGRICOLA DE CANELA ALTA	0,11		0,11	694	6.541.141	285.459	A	4180	30-08-10	INDAP	2.169.613
192	ND-0403-1221	16-12-05	COMUNIDAD AGRICOLA DE CANELA ALTA	0,25		0,10	631	6.542.276	285.457	A	3811	25-08-10	INDAP	2.170.244
193	ND-0403-1222	16-12-05	COMUNIDAD AGRICOLA DE CANELA ALTA	0,12		0,12	757	6.542.271	285.459	A	5596	16-11-10	INDAP	2.171.001
194	ND-0403-1223	16-12-05	COMUNIDAD AGRICOLA DE CANELA ALTA	0,07		0,07	442	6.541.858	286.670	A	3812	25-08-10	INDAP	2.171.443
195	ND-0403-1224	16-12-05	COMUNIDAD AGRICOLA DE CANELA ALTA	0,14		0,14	883	6.541.625	287.088	A	5597	16-11-10	INDAP	2.172.326
196	ND-0403-1225	16-12-05	COMUNIDAD AGRICOLA DE CANELA ALTA	0,12		0,10	631	6.541.514	287.055	A	4179	30-08-10	INDAP	2.172.957
197	ND-0403-1226	16-12-05	COMUNIDAD AGRICOLA DE CANELA ALTA	0,14		0,14	883	6.539.492	286.397	A	4178	30-08-10	INDAP	2.173.840
198	ND-0403-1227	16-12-05	COMUNIDAD AGRICOLA DE CANELA ALTA	0,57		0,10	631	6.539.313	285.951	A	4177	30-08-10	INDAP	2.174.471
199	ND-0403-1228	16-12-05	COMUNIDAD AGRICOLA DE CANELA ALTA	0,44		0,44	2.775	6.539.298	285.848	A	624	16-05-11	INDAP	2.177.246
200	ND-0403-1229	16-12-05	COMUNIDAD AGRICOLA DE CANELA ALTA	0,37		0,20	1.261	6.538.959	285.211	A	4176	30-08-10	INDAP	2.178.507
201	ND-0403-1230	16-12-05	COMUNIDAD AGRICOLA DE CANELA ALTA	1,72		0,10	631	6.538.006	286.788	A	3813	25-08-10	INDAP	2.179.138
202	ND-0403-1231	16-12-05	COMUNIDAD AGRICOLA DE CANELA ALTA	0,18		0,10	631	6.537.911	286.597	A	3814	25-08-10	INDAP	2.179.769
203	ND-0403-1232	16-12-05	SONIA BARRERA IBACACHE	1,75				6.527.967	269.107	D-RR			INDAP	2.190.806
204	ND-0403-1233	16-12-05	COMUNIDAD AGRICOLA CANELA BAJA	0,18				6.523.904	267.176	D-RR			INDAP	2.191.942
205	ND-0403-1234	16-12-05	COMUNIDAD AGRICOLA CANELA BAJA	0,27		0,10	631	6.525.071	271.977	A	4368	03-09-10	INDAP	2.192.573
206	ND-0403-1235	16-12-05	COMUNIDAD AGRICOLA CANELA BAJA	0,10		0,10	631	6.523.792	268.243	A	4369	03-09-10	INDAP	2.193.204
207	ND-0403-1236	16-12-05	COMUNIDAD AGRICOLA CANELA BAJA	0,33		0,33	2.081	6.525.143	269.816	A	4479	08-09-10	INDAP	2.195.285
208	ND-0403-1237	16-12-05	COMUNIDAD AGRICOLA CANELA BAJA	0,14		0,14	883	6.525.131	269.763	A	4370	03-09-10	INDAP	2.196.168
209	ND-0403-1238	16-12-05	COMUNIDAD AGRICOLA CANELA BAJA	0,01		0,01	63	6.547.532	269.219	A	4371	03-09-10	INDAP	2.196.231
210	ND-0403-1239	16-12-05	COMUNIDAD AGRICOLA CANELA BAJA	0,10		0,10	631	6.547.916	269.206	A	4372	03-09-10	INDAP	2.196.862
211	ND-0403-1242	16-12-05	COMUNIDAD AGRICOLA CANELA BAJA	0,30		0,20	1.261	6.525.083	271.033	A	4478	08-09-10	INDAP	2.198.123
212	ND-0403-1243	16-12-05	COMUNIDAD AGRICOLA CANELA BAJA	1,47		0,30	1.892	6.525.124	270.954	A	4373	03-09-10	INDAP	2.200.015
213	ND-0403-1244	16-12-05	COMUNIDAD AGRICOLA CANELA BAJA	0,10		0,10	631	6.524.969	269.462	A	4489	08-09-10	INDAP	2.200.646
214	ND-0403-1245	16-12-05	COMUNIDAD AGRICOLA CANELA BAJA	0,31		0,10	631	6.525.187	270.128	A	4631	09-09-10	INDAP	2.201.277
215	ND-0403-1246	16-12-05	COMUNIDAD AGRICOLA CANELA BAJA	0,18		0,10	631	6.525.153	269.908	A	4374	03-09-10	INDAP	2.201.908
216	ND-0403-1247	16-12-05	COMUNIDAD AGRICOLA CANELA BAJA	0,08		0,08	505	6.525.050	269.700	A	4375	03-09-10	INDAP	2.202.413
217	ND-0403-1248	16-12-05	COMUNIDAD AGRICOLA CANELA BAJA	0,05		0,05	315	6.545.940	265.765	A	4630	09-09-10	INDAP	2.202.728
218	ND-0403-1249	16-12-05	COMUNIDAD AGRICOLA CANELA BAJA	1,99		0,30	1.892	6.524.949	268.811	A	4376	03-09-10	INDAP	2.204.620
219	ND-0403-1250	16-12-05	COMUNIDAD AGRICOLA CANELA BAJA	0,11				6.524.113	268.612	D-RR			INDAP	2.205.313
220	ND-0403-1251	16-12-05	COMUNIDAD AGRICOLA CANELA BAJA	0,74		0,74	4.667	6.547.500	270.212	A	4377	03-09-10	INDAP	2.209.980
221	ND-0403-1252	16-12-05	COMUNIDAD AGRICOLA CANELA BAJA	1,31		0,50	3.154	6.546.252	269.579	A	4629	09-09-10	INDAP	2.213.134
222	ND-0403-1253	16-12-05	COMUNIDAD AGRICOLA CANELA BAJA	0,49		0,49	3.091	6.545.940	265.764	A	4628	09-09-10	INDAP	2.216.225
223	ND-0403-1254	16-12-05	COMUNIDAD AGRICOLA CANELA BAJA	0,27		0,27	1.703	6.523.390	266.334	A	4378	03-09-10	INDAP	2.217.928
224	ND-0403-1255	16-12-05	COMUNIDAD AGRICOLA CANELA BAJA	0,19		0,19	1.198	6.521.613	270.838	A	4379	03-09-10	INDAP	2.219.126
225	ND-0403-1256	16-12-05	COMUNIDAD AGRICOLA CANELA BAJA	0,44				6.523.830	266.787	D-RR			INDAP	2.221.901
226	ND-0403-1257	16-12-05	COMUNIDAD AGRICOLA CANELA BAJA	0,09		0,09	568	6.523.942	267.266	A	4380	03-09-10	INDAP	2.222.469
227	ND-0403-1258	16-12-05	COMUNIDAD AGRICOLA CANELA BAJA	0,11		0,05	315	6.523.946	267.265	A	4381	03-09-10	INDAP	2.222.784
228	ND-0403-1259	16-12-05	COMUNIDAD AGRICOLA CANELA BAJA	0,16				6.523.218	266.559	D-RR			INDAP	2.223.794

CANELA														
N°	Expediente	Fecha Ingreso	Peticionario	Caudal Solicitado (l/s)	Volumen Total Anual Solicitado (m³)	Caudal Otorgado (l/s)	Volumen Total Anual Otorgado (m³)	UTM Norte (m)	UTM Este (m)	Sit. Actual	Nº Res.	Fecha Resolución	Ley Nº 20.017	Volumen Total Anual Acumulado (m³)
229	ND-0403-1260	16-12-05	RAMON OLIVARES HENRIQUEZ	0,98		0,20	1.261	6.524.397	274.215	A	5018	10-09-10	INDAP	2.225.055
230	ND-0403-1488	16-12-05	VICENTE ESTAY OLIVARES	0,49		0,49	3.091	6.521.172	271.397	A	5019	10-09-10	INDAP	2.228.146
231	ND-0403-1547	16-12-05	MARCELO ANDRADE VICENCIO Y OTRO	2,00		2,00	12.614	6.526.716	278.853	A	5020	10-09-10	INDAP	2.240.760
232	ND-0403-1549	16-12-05	IDELFONSO CUELLAR GONZALEZ	2,00		0,10	631	6.513.067	274.247	A	5021	10-09-10	INDAP	2.241.391
233	ND-0403-1550	16-12-05	PEDRO CASTILLO JORQUERA	2,00		0,10	631	6.513.789	274.821	A	3735	23-08-10	INDAP	2.242.022
234	ND-0403-1551	16-12-05	LINDOLFO RAMIREZ PAZ	2,00		0,70	4.415	6.525.473	272.435	A	4929	10-09-10	INDAP	2.246.437
235	ND-0403-1707	16-06-06	COMUNIDAD AGRICOLA DE CANELA ALTA	2,00		2,00	12.614	6.526.163	281.604	A	3815	25-08-10	INDAP	2.259.051
236	ND-0403-1708	16-06-06	COMUNIDAD AGRICOLA DE CANELA ALTA	0,87		0,20	1.261	6.534.794	275.519	A	4627	09-09-10	INDAP	2.260.312
237	ND-0403-1709	16-06-06	COMUNIDAD AGRICOLA DE CANELA ALTA	0,10		0,10	631	6.534.391	274.530	A	3816	25-08-10	INDAP	2.260.943
238	ND-0403-1710	16-06-06	COMUNIDAD AGRICOLA DE CANELA ALTA	0,59		0,20	1.261	6.534.379	275.234	A	3817	25-08-10	INDAP	2.262.204
239	ND-0403-1711	16-06-06	COMUNIDAD AGRICOLA DE CANELA ALTA	0,81		0,10	631	6.534.245	274.575	A	4067	27-08-10	INDAP	2.262.835
240	ND-0403-1712	16-06-06	COMUNIDAD AGRICOLA DE CANELA ALTA	0,03		0,03	189	6.534.291	275.120	A	4061	27-04-10	INDAP	2.263.024
241	ND-0403-1713	16-06-06	COMUNIDAD AGRICOLA DE CANELA ALTA	0,11		0,10	631	6.536.482	275.947	A	4062	27-08-10	INDAP	2.263.655
242	ND-0403-1714	16-06-06	COMUNIDAD AGRICOLA DE CANELA ALTA	0,93		0,10	631	6.534.316	274.153	A	4172	30-08-10	INDAP	2.264.286
243	ND-0403-1715	16-06-06	COMUNIDAD AGRICOLA DE CANELA ALTA	0,16		0,10	631	6.534.649	275.710	A	4063	27-08-10	INDAP	2.264.917
244	ND-0403-1717	16-06-06	PEDRO CORTES CORTES	0,65		0,65	4.100	6.520.554	267.220	A	4171	30-08-10	INDAP	2.269.017
245	ND-0403-1727	16-06-06	COMUNIDAD AGRICOLA DE CANELA ALTA	0,55		0,10	631	6.534.370	274.645	A	4064	27-08-10	INDAP	2.269.648
246	ND-0403-1731	16-06-06	COMUNIDAD AGRICOLA ALHUEMILLE	0,34		0,10	631	6.543.358	263.457	A	3509	09-07-10	INDAP	2.270.279
247	ND-0403-1751	16-06-06	COMUNIDAD AGRICOLA ALHUEMILLE	0,23		0,10	631	6.541.845	269.809	A	4637	09-09-10	INDAP	2.270.910
248	ND-0403-1770	16-06-06	COMUNIDAD AGRICOLA ALHUEMILLE	0,42		0,10	631	6.540.600	263.267	A	3499	09-07-10	INDAP	2.271.541
249	ND-0403-400	20-10-05	FERNANDO ARNOLDO FERNANDEZ GALLARDO	2,00				6.523.635	266.468	P-REG			4ºT	2.284.155
250	ND-0403-1445	16-12-05	XIMENA VALENZUELA CACERES	2,00				6.524.759	267.705	P-REG			4ºT	2.296.769
251	ND-0403-1605	28-02-06	GIL ENRIQUE OLIVARES CORTES	2,00				6.524.702	267.521	P-REG			4ºT	2.309.384
252	ND-0403-1606	28-02-06	GIL ENRIQUE OLIVARES CORTES	2,00				6.521.989	265.796	P-REG			4ºT	2.321.998
253	ND-0403-1640	24-05-06	MISAE DEL ROSARIO CORTES CASTILLO	1,50				6.424.000	266.800	P-REG			4ºT	2.331.459
254	ND-0403-1868	02-03-11	I. MUNICIPALIDAD DE CANELA	1,30	40.997			6.522.327	262.293	P-DARH				

CHOAPA MEDIO														
N°	Expediente	Fecha Ingreso	Peticionario	Caudal Solicitado (l/s)	Volumen Total Anual Solicitado (m³)	Caudal Otorgado (l/s)	Volumen Total Anual Otorgado (m³)	UTM Norte (m)	UTM Este (m)	Sit. Actual	Nº Res.	Fecha Resolución	Ley Nº 20.017	Volumen Total Anual Acumulado (m³)
1	ND-0403-450	15-04-80	SENDOS IV REGION	1,80		1,80		6.484.350	305.450	A	633	30-12-83		56.765
2	ND-0403-477	19-04-80	SENDOS IV REGION	1,00		1,00		6.481.500	310.900	A	214	09-07-84		88.301
3	ND-0403-535	15-07-85	EDUARDO LERY LERY	5,00		5,00				A	528	31-12-85		245.981
4	ND-0403-346	18-07-05	COMITÉ DE A.P.R. COLLIGUAY	5,00				6.477.734	309.772	P-REG			6ºT	403.661
5	ND-0403-411	24-10-05	COMITÉ DE A.P.R. LOS CRISTALES PERALILLO	5,00				6.488.531	299.269	P-REG			6ºT	561.341
6	ND-0403-412	24-10-05	COMITÉ A.P.R. CAÑAS 1	8,50		8,50	212.868	6.489.236	288.185	A	898	19-08-09	6ºT	774.209
7	ND-0403-434	07-11-05	COMITÉ DE A.P.R. LAS CAÑAS DOS Y CHOAPA VIEJA	8,00		6,00	189.216	6.487.936	291.298	A	180	28-02-11	6ºT	963.425
8	ND-0403-512	21-11-05	COMITÉ DE A.P.R. DE LIMAHUIDA	3,50				6.485.348	295.848	P-REG			6ºT	1.073.801
9	ND-0403-671	05-12-05	COMITÉ DE A.P.R. PERALILLO	4,00		4,00	126.144	6.486.490	300.289	A	173	28-02-11	6ºT	1.199.945
10	ND-0403-675	05-12-05	COMITÉ DE A.P.R. SOCAVON	5,00				6.480.524	295.803	P-REG			6ºT	1.357.625
11	ND-0403-713	07-12-05	COMITÉ DE A.P.R. EL TAMBO ORIENTE	13,60				6.481.768	310.067	P-REG			6ºT	1.786.514
12	ND-0403-843	13-12-05	COMITÉ DE A.P.R. EL TAMBO	8,00				6.482.011	309.247	P-REG			6ºT	2.038.802
13	ND-0403-1277	16-12-05	COMITÉ A.P.R. TAHUINCO	7,13						P-REG			6ºT	2.263.654
14	ND-0403-1278	16-12-05	COMITÉ A.P.R. TAHUINCO	15,10				6.482.022	305.263	P-REG			6ºT	2.739.848
15	ND-0403-1279	16-12-05	COMITÉ A.P.R. TAHUINCO	5,25				6.481.306	304.782	P-REG			6ºT	2.905.412
16	ND-0403-1633	27-04-06	COMITÉ PRO AGUA RURAL DE PINTACURA SUR	5,00				6.488.884	291.788	P-REG			6ºT	3.063.092
17	ND-0403-1790	12-09-06	COMITÉ A.P.R. CAÑAS DE MICHIO	1,60						P-REG			6ºT	3.113.549
18	ND-0403-1804	15-12-06	COMITÉ DE A.P.R. TAHUINCO	8,00				6.482.051	305.523	P-REG			6ºT	3.365.837
19	ND-0403-482	16-11-05	EUGENIO DEL CARMEN LEMUS CARVAJAL	2,00		2,00	12.614	6.482.047	307.125	A	3785	24-08-10	INDAP	3.378.451
20	ND-0403-540	22-11-05	LUIS HERNAN RAMIREZ ADASME	0,34		0,34	2.144	6.487.729	291.347	A	3834	25-08-10	INDAP	3.380.595
21	ND-0403-542	22-11-05	ALEJANDRO HERNAN ROJAS	0,34		0,34	2.144	6.488.122	290.643	A	3833	25-08-10	INDAP	3.382.739
22	ND-0403-575	24-11-05	SUSANA DEL CARMEN FUENTES CHAVEZ	0,59		0,59	3.721	6.483.332	311.635	A	3857	25-08-10	INDAP	3.386.460
23	ND-0403-601	30-11-05	MARCO ANTONIO ACEVEDO OSSANDON	1,06		0,50	3.154	6.483.381	311.685	A	3879	26-08-10	INDAP	3.389.614
24	ND-0403-602	30-11-05	MARCO ANTONIO ACEVEDO OSSANDON	0,79		0,40	2.523	6.483.272	311.695	A	4084	27-08-10	INDAP	3.392.137
25	ND-0403-608	30-11-05	HECTOR DEL CARMEN NAVARRO PEREZ	0,39		0,39	2.460	6.482.805	311.928	A	4870	10-09-10	INDAP	3.394.597
26	ND-0403-655	01-12-05	EMMA ROSA GARCIA MOLINA	0,23		0,23	2.018	6.487.932	290.984	A	3829	25-08-10	INDAP	3.396.615
27	ND-0403-695	07-12-05	MANUEL JESUS CESPEDES CESPEDES	0,07		0,07	442	6.485.477	295.207	A	4227	30-08-10	INDAP	3.397.057
28	ND-0403-701	07-12-05	MARIA LILIAN MATURANA RETAMALAES	0,14		0,14	883	6.488.032	290.855	A	3827	25-08-10	INDAP	3.397.940
29	ND-0403-703	07-12-05	JUVENAL JAVIER ROJAS TELLO	0,25		0,25	1.577	6.488.165	290.732	A	3826	25-08-10	INDAP	3.399.517
30	ND-0403-717	07-12-05	JORGE RICARDO MOLINA NAVARRO	1,60		0,40	2.523	6.464.779	295.532	A	1305	03-10-11	INDAP	3.402.040
31	ND-0403-718	07-12-05	JORGE RICARDO MOLINA NAVARRO	2,00		1,00	6.307	6.469.950	295.606	A	1306	03-10-11	INDAP	3.408.347
32	ND-0403-719	07-12-05	JORGE RICARDO MOLINA NAVARRO	2,00		2,00	12.614	6.469.948	295.797	A	1307	03-10-11	INDAP	3.420.961
33	ND-0403-720	07-12-05	JUAN BERNARDO MOLINA ZAVALA	0,50		0,10	631	6.471.888	295.240	A	4225	30-08-10	INDAP	3.421.592
34	ND-0403-721	07-12-05	JUAN BAUTISTA MOLINA ZAVALA	1,00		0,60	3.784	6.472.923	295.442	A	4867	10-09-10	INDAP	3.425.376
35	ND-0403-725	07-12-05	SERGIO DEL CARMEN TAPIA	1,60		1,20	7569	6.472.253	295.167	A	1308	03-10-11	INDAP	3.432.945
36	ND-0403-728	07-12-05	PEDRO MIGUEL CORTES CORTES	2,00		0,20	1261	6.471.602	294.567	A	4865	10-09-10	INDAP	3.434.206
37	ND-0403-729	07-12-05	EDUARDO ELEODORO VENENCIANO PEÑA	2,00		0,50	3154	6.473.548	295.620	A	3741	24-08-10	INDAP	3.437.360
38	ND-0403-730	07-12-05	JUAN MANUEL ORDENES CORTES	2,00		0,10	631	6.471.754	294.206	A	1309	03-10-11	INDAP	3.437.991

CHOAPA MEDIO														
N°	Expediente	Fecha Ingreso	Peticionario	Caudal Solicitado (l/s)	Volumen Total Anual Solicitado (m³)	Caudal Otorgado (l/s)	Volumen Total Anual Otorgado (m³)	UTM Norte (m)	UTM Este (m)	Sit. Actual	Nº Res.	Fecha Resolución	Ley Nº 20.017	Volumen Total Anual Acumulado (m³)
39	ND-0403-731	07-12-05	CARLOS ENRIQUE CORREA VENENCIANO	2,00		2,00	12614	6.472.137	294.885	A	1310	03-10-11	INDAP	3.450.605
40	ND-0403-732	07-12-05	RENE ENRIQUE LOPEZ ASTUDILLO	0,30		0,10	631	6.485.911	303.524	A	3896	26-08-10	INDAP	3.451.236
41	ND-0403-735	07-12-05	PEDRO JUAN VENENCIANO ROJAS	2,00		0,10	631	6.470.386	295.533	A	1312	03-10-11	INDAP	3.451.867
42	ND-0403-736	07-12-05	LUIS ARTEMIO ALTAMIRANO MORALES	1,30		0,70	4415	6.473.839	295.763	A	5191	13-09-10	INDAP	3.456.282
43	ND-0403-737	07-12-05	JUAN BAUTISTA MOLINA ZAVALA	1,00		0,70	4415	6.472.923	295.442	A	3763	24-08-10	INDAP	3.460.697
44	ND-0403-738	07-12-05	ELEODORO DEL CARMEN CORREA VENENCIANO	2,00		0,10	631	6.472.268	294.892	A	1313	03-10-11	INDAP	3.461.328
45	ND-0403-739	07-12-05	MARIO SANDRO CORTES OLIVARES	2,00		0,20	1261	6.471.802	294.603	A	1314	03-10-11	INDAP	3.462.589
46	ND-0403-740	07-12-05	EMILIA DEL CARMEN VENECIANO PEÑA	2,00		2,00	12614	6.471.859	294.803	A	1315	03-10-11	INDAP	3.475.203
47	ND-0403-741	07-12-05	JUAN BERNARDO MOLINA ZAVALA	1,50		1,50	9.461	6.472.144	295.184	A	1316	03-10-11	INDAP	3.484.664
48	ND-0403-742	07-12-05	RAUL ANTONIO MOLINA ZAVALA	2,00		0,50	3154	6.472.578	294.920	A	1317	03-10-11	INDAP	3.487.818
49	ND-0403-743	07-12-05	FIDEL DEL CARMEN MOLINA CORTES	1,50		0,20	1261	6.473.255	295.773	A	1318	03-10-11	INDAP	3.489.079
50	ND-0403-744	07-12-05	BERNARDO ARTURO MARTINEZ ARAYA	0,40		0,40	2523	6.471.649	295.190	A	1319	03-10-11	INDAP	3.491.602
51	ND-0403-745	07-12-05	ANA LUISA ALTAMIRANO MORALES	2,00		0,40	2523	6.471.302	295.253	A	1320	03-10-11	INDAP	3.494.125
52	ND-0403-746	07-12-05	JUAN RUBEN MORALES ALTAMIRANO	1,70		1,70	10722	6.471.591	294.937	A	1321	03-10-11	INDAP	3.504.847
53	ND-0403-747	07-12-05	LUIS ALBERTO CORREA VENECIANO	1,60		0,70	4415	6.472.834	295.063	A	1163	26-09-11	INDAP	3.509.262
54	ND-0403-753	07-12-05	ORFELINA CORTES VIALLALOBOS	2,00		2,00	12614	6.473.214	294.928	A	1322	03-10-11	INDAP	3.521.876
55	ND-0403-755	07-12-05	ELVA TRINIDAD CHAVEZ CUEVAS	0,20		0,20	1.261	6.483.004	310.749	A	4069	27-08-10	INDAP	3.523.137
56	ND-0403-1007	16-12-05	CEFERINO SALAS CIFUENTES	0,01		0,01	63	6.485.808	294.996	A	4229	30-08-10	INDAP	3.523.200
57	ND-0403-1032	16-12-05	ESTRELLA MARTINEZ GONZALEZ	0,12		0,12	757	6.487.869	291.085	A	4889	10-09-10	INDAP	3.523.957
58	ND-0403-1033	16-12-05	MARITZA DONOSO HERNANDEZ	0,11		0,11	694	6.487.893	290.953	A	3911	26-08-10	INDAP	3.524.651
59	ND-0403-1034	16-12-05	MARCOS MONTECINOS VEGA	1,85		0,07	442	6.486.897	297.536	A	4245	30-08-10	INDAP	3.525.093
60	ND-0403-1035	16-12-05	PEDRO MOLINA RIVADENEIRA	0,12		0,12	757	6.487.490	291.523	A	3910	26-08-10	INDAP	3.525.850
61	ND-0403-1364	16-12-05	BEATRIZ CHAVEZ RAMIREZ Y OTROS	1,48		0,10	631	6.482.843	310.787	A	3872	26-08-10	INDAP	3.526.481
62	ND-0403-1365	16-12-05	BEATRIZ CHAVEZ RAMIREZ Y OTROS	0,20		0,20	1.261	6.482.976	310.813	A	3871	26-08-10	INDAP	3.527.742
63	ND-0403-1377	16-12-05	ILDEFONSO CHAVEZ BOLDO	1,02		0,30	1.892	6.483.045	310.730	A	4136	30-08-10	INDAP	3.529.634
64	ND-0403-1383	16-12-05	PEDRO MUÑOZ GALLARDO	1,00		1,00	6.307	6.481.581	307.204	A	3867	26-08-10	INDAP	3.535.941
65	ND-0403-1384	16-12-05	ELIODORO DIAZ GONZALEZ	0,30		0,30	1.892	6.481.892	309.022	A	3866	26-08-10	INDAP	3.537.833
66	ND-0403-1385	16-12-05	BAUTISTA CAMPOS	1,00		0,40	2.523	6.485.336	301.882	A	4262	30-08-10	INDAP	3.540.356
67	ND-0403-1478	16-12-05	JUANA SANCHEZ VERA	0,25		0,25	1.577	6.485.392	295.293	A	3839	25-08-10	INDAP	3.541.933
68	ND-0403-1490	16-12-05	JONAS VALLES GUERRERO	2,00		1,50	9.461	6.481.520	308.341	A	3986	27-08-10	INDAP	3.551.394
69	ND-0403-1491	16-12-05	JUAN ASTUDILLO CAMPOS	2,00		1,50	9.461	6.481.802	308.470	A	3987	27-08-10	INDAP	3.560.855
70	ND-0403-1564	16-12-05	VIOLETA DEL CARMEN DIAZ	2,00		2,00	12.614	6.481.352	310.004	A	3992	27-08-10	INDAP	3.573.469
71	ND-0403-1572	16-12-05	MARCELO VALENCIA GONZALEZ	0,62		0,10	631	6.482.935	310.733	A	3890	26-08-10	INDAP	3.574.100
72	ND-0403-1573	16-12-05	PEDRO CRUZ VICENCIO	1,10		1,10	6.938	6.481.988	310.804	A	3889	26-08-10	INDAP	3.581.038
73	ND-0403-379	12-10-05	DAVID SEGUNDO CODOCEO REYES	1,30		0,69	4.352	6.488.086	290.720	A	525	27-11-06	4ºT	3.585.390
74	ND-0403-380	13-10-05	MARIA ANGELICA GUERRERO OLIVARES	0,40		0,21	1.325	6.485.472	295.222	A	540	27-11-06	4ºT	3.586.715
75	ND-0403-427	02-11-05	RIGOBERTO CELIS ROJAS	1,00		1,00	6.307	6.485.497	295.300	A	538	27-11-06	4ºT	3.593.022
76	ND-0403-933	16-12-05	I. MUNICIPALIDAD DE ILLAPEL	0,80		0,80	5.048	6.487.692	290.637	A	327	25-09-06	4ºT	3.598.070



CHOAPA MEDIO														
N°	Expediente	Fecha Ingreso	Peticionario	Caudal Solicitado (l/s)	Volumen Total Anual Solicitado (m³)	Caudal Otorgado (l/s)	Volumen Total Anual Otorgado (m³)	UTM Norte (m)	UTM Este (m)	Sit. Actual	Nº Res.	Fecha Resolución	Ley Nº 20.017	Volumen Total Anual Acumulado (m³)
77	ND-0403-936	16-12-05	I. MUNICIPALIDAD DE ILLAPEL	0,70		0,70	4.415	6.486.451	298.901	A	328	25-09-06	4ºT	3.602.485
78	ND-0403-958	16-12-05	SOCIEDAD INMOBILIARIA FOPPIANO LTDA	2,00		1,85	11.668	6.480.947	295.695	A	329	25-09-06	4ºT	3.614.153
79	ND-0403-355	06-09-05	FERNANDO PARRA E HIJOS LTDA	1,82				6.481.600	297.697	P-REG			4ºT	3.625.632
80	ND-0403-375	07-10-05	MARTA DEL ROSARIO NIÑO CORTES	0,50				6.486.464	294.489	P-REG			4ºT	3.628.786
81	ND-0403-376	11-10-05	SUCESION MATILDE FLORES Y OTROS	2,00						P-REG			4ºT	3.641.400
82	ND-0403-377	11-10-05	SUCESION MATILDE FLORES Y OTROS	2,00						P-REG			4ºT	3.654.015
83	ND-0403-395	18-10-05	JUAN ESTEBAN SILBULKA MORALES	0,10						P-REG			4ºT	3.654.646
84	ND-0403-397	18-10-05	TERESA DE JESUS CHAVEZ DIAZ	2,00				6.482.563	311.413	P-REG			4ºT	3.667.260
85	ND-0403-408	21-10-05	PEDRO ENRIQUE CHAVEZ DIAZ	0,40				6.483.126	311.798	P-REG			4ºT	3.669.783
86	ND-0403-416	25-10-05	JORGE ENRIQUE FREZ DURAN	2,00				6.481.752	310.869	P-REG			4ºT	3.682.397
87	ND-0403-418	25-10-05	CLODOMIRO DEL CARMEN DAINE MATURANA	2,00						P-REG			4ºT	3.695.012
88	ND-0403-423	27-10-05	ANA GLORIA LOPEZ GARCIA	2,00				6.486.022	303.728	P-REG			4ºT	3.707.626
89	ND-0403-432	03-11-05	HUMBERTO CAMUS CATALDO	1,97				6.485.380	295.411	P-REG			4ºT	3.720.051
90	ND-0403-443	08-11-05	HADA DEL CARMEN OLIVARES CHAVEZ	0,20						P-REG			4ºT	3.721.313
91	ND-0403-444	09-11-05	RODOLFO OMAR ELGUETA CARVAJAL	1,60						P-REG			4ºT	3.731.404
92	ND-0403-459	10-11-05	MIRIAM JIMENA MOLINA MOLINA	2,00						P-REG			4ºT	3.744.019
93	ND-0403-462	10-11-05	RENE ENRIQUE LOPEZ ASTUDILLO	2,00						P-REG			4ºT	3.756.633
94	ND-0403-475	15-11-05	RODRIGO ESCUDERO YANES	2,00				6.485.388	295.386	P-REG			4ºT	3.769.247
95	ND-0403-479	15-11-05	EDUARDO LEONCIO DONOSO LISBOA	2,00				6.486.500	300.000	P-REG			4ºT	3.781.862
96	ND-0403-500	18-11-05	HERNAN JOSE SALINAS ALVAREZ	2,00						P-REG			4ºT	3.794.476
97	ND-0403-501	18-11-05	HERNAN JOSE SALINAS ALVAREZ	2,00						P-REG			4ºT	3.807.091
98	ND-0403-503	18-11-05	MIRIAM MARGOT CESPEDES CESPEDES	2,00						P-REG			4ºT	3.819.705
99	ND-0403-531	21-11-05	GONZALO HERNAN ACEVEDO DIAZ	1,59				6.483.199	311.362	P-REG			4ºT	3.829.733
100	ND-0403-583	25-11-05	PATRICIO DEL CARMEN CONCHA GARRIDO	1,42						P-REG			4ºT	3.838.690
101	ND-0403-584	28-11-05	SONIA KRATTER PANITZKI	2,00				6.484.420	304.767	P-REG			4ºT	3.851.304
102	ND-0403-585	28-11-05	SONIA KRATTER PANITZKI	2,00				6.484.446	304.631	P-REG			4ºT	3.863.918
103	ND-0403-689	06-12-05	TOMASA DEL ROSARIO MOLINA CASTILLO	1,00						P-REG			4ºT	3.870.226
104	ND-0403-704	07-12-05	ELEODORO PEÑA ROJAS	2,00				6.489.708	298.110	P-REG			4ºT	3.882.840
105	ND-0403-705	07-12-05	ELEODORO PEÑA ROJAS	2,00				6.490.129	297.843	P-REG			4ºT	3.895.454
106	ND-0403-706	07-12-05	ELEODORO PEÑA ROJAS	2,00				6.490.181	297.720	P-REG			4ºT	3.908.069
107	ND-0403-710	07-12-05	VICTOR CARMEN CORREA CORREA	2,00				6.482.628	310.455	P-REG			4ºT	3.920.683
108	ND-0403-781	09-12-05	LUZ MARIA MALVINO RIVEROS	2,00						P-REG			4ºT	3.933.298
109	ND-0403-782	09-12-05	AGRO INDUSTRIA CHOAPA LTDA	2,00						P-REG			4ºT	3.945.912
110	ND-0403-785	12-12-05	SONIA KRATTER PANITZKI	2,00				6.485.134	304.747	P-REG			4ºT	3.958.526
111	ND-0403-815	12-12-05	JOSE PIZARRO NUÑEZ	2,00				6.482.000	309.000	P-REG			4ºT	3.971.141
112	ND-0403-831	12-12-05	GONZALO SUBERCASEAUX PEREZ-COTAPOS	1,80				6.486.344	292.029	P-REG			4ºT	3.982.494
113	ND-0403-832	12-12-05	GONZALO SUBERCASEAUX PEREZ-COTAPOS	1,90				6.487.227	292.165	P-REG			4ºT	3.994.477
114	ND-0403-837	12-12-05	CARLOS LIRA BRICEÑO	2,00				6.486.982	294.390	P-REG			4ºT	4.007.092

CHOAPA MEDIO														
N°	Expediente	Fecha Ingreso	Peticionario	Caudal Solicitado (l/s)	Volumen Total Anual Solicitado (m³)	Caudal Otorgado (l/s)	Volumen Total Anual Otorgado (m³)	UTM Norte (m)	UTM Este (m)	Sit. Actual	Nº Res.	Fecha Resolución	Ley Nº 20.017	Volumen Total Anual Acumulado (m³)
115	ND-0403-844	13-12-05	JOSE FERNANDEZ MERINO	2,00						P-REG			4ºT	4.019.706
116	ND-0403-845	13-12-05	JOSE FERNANDEZ MERINO	2,00						P-REG			4ºT	4.032.321
117	ND-0403-847	13-12-05	MARTA ELIANA CHAVEZ CHAVEZ	1,50				6.482.998	310.513	P-REG			4ºT	4.041.781
118	ND-0403-851	13-12-05	JUAN ANTONIO POLO OSSES	2,00						P-REG			4ºT	4.054.396
119	ND-0403-852	13-12-05	JUAN ANTONIO POLO OSSES	2,00						P-REG			4ºT	4.067.010
120	ND-0403-853	13-12-05	JUAN ANTONIO POLO OSSES	2,00						P-REG			4ºT	4.079.625
121	ND-0403-1461	14-12-05	MERCEDES SALINAS HUERTA	2,00				6.487.585	299.262	P-REG			4ºT	4.092.239
122	ND-0403-1593	14-12-05	RADOMIRO IBACACHE ROJO	2,00				6.485.793	303.766	P-REG			4ºT	4.104.853
123	ND-0403-1489	15-12-05	ALEJANDRO TELLO IBACACHE	2,00				6.474.620	316.631	P-REG			4ºT	4.117.468
124	ND-0403-1499	15-12-05	ERNESTO DEL CARMEN IBACACHE ZAMORA	2,00				6.487.689	287.331	P-REG			4ºT	4.130.082
125	ND-0403-1501	15-12-05	ERNESTO DEL CARMEN IBACACHE ZAMORA	2,00				6.487.669	287.306	P-REG			4ºT	4.142.697
126	ND-0403-1502	15-12-05	IGLESIA EVANGELICA PENTECOSTAL	1,50				6.487.420	291.026	P-REG			4ºT	4.152.157
127	ND-0403-1507	15-12-05	HUGO SALDIVAR CANALES	1,00						P-REG			4ºT	4.158.465
128	ND-0403-1273	16-12-05	MARGARITA BRICEÑO CHAVEZ	1,50				6.483.430	311.732	P-REG			4ºT	4.167.925
129	ND-0403-1275	16-12-05	ROSA GODOY ROJAS	2,00				6.480.755	305.669	P-REG			4ºT	4.180.540
130	ND-0403-1276	16-12-05	ROSA GODOY ROJAS	2,00				6.488.118	305.749	P-REG			4ºT	4.193.154
131	ND-0403-1282	16-12-05	DIRECCION DE OBRAS HIDRAULICAS	2,00				6.468.367	319.209	P-REG			4ºT	4.205.769
132	ND-0403-1283	16-12-05	DIRECCION DE OBRAS HIDRAULICAS	2,00				6.469.210	318.448	P-REG			4ºT	4.218.383
133	ND-0403-1371	16-12-05	PEDRO ENRIQUE CHAVEZ DIAZ	1,70				6.483.137	311.832	P-REG			4ºT	4.229.105
134	ND-0403-1447	16-12-05	SALVADOR SEREY CORTES	2,00						P-REG			4ºT	4.241.720
135	ND-0403-1448	16-12-05	INES CHAVEZ DIAZ	1,50				6.483.439	311.434	P-REG			4ºT	4.251.180
136	ND-0403-1449	16-12-05	FERNANDO PARRA E HIJOS LTDA	1,80				6.481.600	297.697	P-REG			4ºT	4.262.533
137	ND-0403-1450	16-12-05	FERNANDO PARRA E HIJOS LTDA	1,80				6.481.600	297.697	P-REG			4ºT	4.273.886
138	ND-0403-1451	16-12-05	SALVADOR SEREY CORTES	1,80						P-REG			4ºT	4.285.239
139	ND-0403-1453	16-12-05	OMAR BUGUEÑO BUGUEÑO	2,00				6.487.200	298.927	P-REG			4ºT	4.297.854
140	ND-0403-1454	16-12-05	OMAR BUGUEÑO BUGUEÑO	1,80				6.487.246	298.995	P-REG			4ºT	4.309.207
141	ND-0403-1456	16-12-05	FRANCISCO LOPEZ LOPEZ	2,00						P-REG			4ºT	4.321.821
142	ND-0403-1460	16-12-05	DAVID VIDAL MOLINA	1,50						P-REG			4ºT	4.331.282
143	ND-0403-1500	16-12-05	EDUARDO CELIS FARIAS	0,20						P-REG			4ºT	4.332.543
144	ND-0403-1503	16-12-05	AGRICOLA LOS RENUEVOS LTDA	2,00				6.488.504	288.505	P-REG			4ºT	4.345.158
145	ND-0403-1504	16-12-05	AGRICOLA LOS RENUEVOS LTDA	2,00				6.488.535	288.520	P-REG			4ºT	4.357.772
146	ND-0403-1505	16-12-05	AGRICOLA LOS RENUEVOS LTDA	2,00				6.488.349	288.804	P-REG			4ºT	4.370.387
147	ND-0403-1506	16-12-05	HUGO SALDIVAR CANALES	1,00						P-REG			4ºT	4.376.694
148	ND-0403-1508	16-12-05	FRUTICOLA Y FORESTAL LOS ALMENDROS	1,00						P-REG			4ºT	4.383.001
149	ND-0403-1575	16-12-05	RAQUEL VALENCIA PALACIOS	2,00						P-REG			4ºT	4.395.615
150	ND-0403-934	16-12-05	I. MUNICIPALIDAD DE ILLAPEL	1,60				6.484.963	295.391	P-REG			4ºT	4.405.707
151	ND-0403-937	16-12-05	I. MUNICIPALIDAD DE ILLAPEL	0,20				6.487.694	290.624	P-REG			4ºT	4.406.968
152	ND-0403-940	16-12-05	ROSA BARRAZA CAMPOS	0,20						P-REG			4ºT	4.408.230

CHOAPA MEDIO														
N°	Expediente	Fecha Ingreso	Peticionario	Caudal Solicitado (l/s)	Volumen Total Anual Solicitado (m³)	Caudal Otorgado (l/s)	Volumen Total Anual Otorgado (m³)	UTM Norte (m)	UTM Este (m)	Sit. Actual	Nº Res.	Fecha Resolución	Ley Nº 20.017	Volumen Total Anual Acumulado (m³)
153	ND-0403-941	16-12-05	ROSA BARRAZA CAMPOS	0,20						P-REG			4ºT	4.409.491
154	ND-0403-942	16-12-05	ROSA BARRAZA CAMPOS	0,20						P-REG			4ºT	4.410.753
155	ND-0403-947	16-12-05	FRUTOS DEL CHOAPA SOCIEDAD ANONIMA	2,00				6.489.133	299.360	P-REG			4ºT	4.423.367
156	ND-0403-948	16-12-05	FRUTOS DEL CHOAPA SOCIEDAD ANONIMA	2,00				6.488.760	299.980	P-REG			4ºT	4.435.981
157	ND-0403-949	16-12-05	FRUTOS DEL CHOAPA SOCIEDAD ANONIMA	2,00				6.489.617	299.938	P-REG			4ºT	4.448.596
158	ND-0403-955	16-12-05	GUILLERMO ENCINA VALDERRAMA	2,00						P-REG			4ºT	4.461.210
159	ND-0403-963	16-12-05	SUCESION PEÑA CRUZ	0,50						P-REG			4ºT	4.464.364
160	ND-0403-966	16-12-05	RAUL MUSA URETA	2,00						P-REG			4ºT	4.476.978
161	ND-0403-967	16-12-05	RAUL MUSA URETA	2,00						P-REG			4ºT	4.489.593
162	ND-0403-975	16-12-05	SOCIEDAD AGRICOLA AGROLIGURE LTDA	2,00				6.481.130	296.121	P-REG			4ºT	4.502.207
163	ND-0403-981	16-12-05	SOCIEDAD AGRICOLA AGROLIGURE LTDA	2,00				6.480.466	296.993	P-REG			4ºT	4.514.821
164	ND-0403-984	16-12-05	CESAR FORMAS ORTIZ	2,00						P-REG			4ºT	4.527.436
165	ND-0403-985	16-12-05	CESAR FORMAS ORTIZ	2,00						P-REG			4ºT	4.540.050
166	ND-0403-1599	19-12-05	GRACIELA CELESTINA ADASME PIÑONES	2,00						P-REG			4ºT	4.552.665
167	ND-0403-1609	06-03-06	FRUTOS DEL CHOAPA SOCIEDAD ANONIMA	2,00						P-REG			4ºT	4.565.279
168	ND-0403-1618	31-03-06	JUAN ALFONSO ASPE FERANANDEZ	2,00				6.489.057	298.439	P-REG			4ºT	4.577.893
169	ND-0403-1619	07-04-06	RAUL MUSA URETA	2,00						P-REG			4ºT	4.590.508
170	ND-0403-1620	07-04-06	RAUL MUSA URETA	2,00						P-REG			4ºT	4.603.122
171	ND-0403-1621	07-04-06	RAUL MUSA URETA	2,00						P-REG			4ºT	4.615.737
172	ND-0403-1622	07-04-06	RAUL MUSA URETA	2,00						P-REG			4ºT	4.628.351
173	ND-0403-1655	14-06-06	IVAN PEÑA ORREGO	2,00				6.489.438	298.200	P-REG			4ºT	4.640.965
174	ND-0403-1670	16-06-06	DANIEL DEL CARMEN VARGAS SALINAS	2,00						P-REG			4ºT	4.653.580
175	ND-0403-1675	16-06-06	FRUTOS DEL CHOAPA SOCIEDAD ANONIMA	2,00						P-REG			4ºT	4.666.194
176	ND-0403-1676	16-06-06	FRUTOS DEL CHOAPA SOCIEDAD ANONIMA	2,00						P-REG			4ºT	4.678.809
177	ND-0403-1694	16-06-06	ALFREDO HENRIQUEZ UBILLA	2,00				6.486.797	297.153	P-REG			4ºT	4.691.423
178	ND-0403-1695	16-06-06	ALFREDO HENRIQUEZ UBILLA	2,00				6.486.439	297.021	P-REG			4ºT	4.704.037
179	ND-0403-1696	16-06-06	ALFREDO HENRIQUEZ UBILLA	2,00				6.486.396	296.950	P-REG			4ºT	4.716.652
180	ND-0403-1697	16-06-06	ALFREDO HENRIQUEZ UBILLA	2,00				6.486.385	296.965	P-REG			4ºT	4.729.266
181	ND-0403-1698	16-06-06	ALFREDO HENRIQUEZ UBILLA	2,00				6.486.405	297.001	P-REG			4ºT	4.741.881
182	ND-0403-1699	16-06-06	ALFREDO HENRIQUEZ UBILLA	2,00				6.486.447	297.031	P-REG			4ºT	4.754.495
183	ND-0403-1701	16-06-06	ARIEL ANTONIO VALLE JAUFFRET	2,00				6.488.032	296.759	P-REG			4ºT	4.767.109
184	ND-0403-1702	16-06-06	CESAR ENRIQUE VALLE NAZAR	2,00				6.487.542	296.968	P-REG			4ºT	4.779.724
185	ND-0403-1703	16-06-06	CESAR ENRIQUE VALLE NAZAR	2,00				6.486.623	297.102	P-REG			4ºT	4.792.338
186	ND-0403-1704	16-06-06	CESAR ENRIQUE VALLE NAZAR	2,00				6.486.618	297.294	P-REG			4ºT	4.804.953
187	ND-0403-54	19-10-92	EMPRESA DE SERVICIOS SANITARIOS DE COQUIM	15,00		10,00		6.485.000	305.200	A	755	20-03-02		5.120.313
188	ND-0403-209	17-09-01	ANGELICA ELIZABETH OSSANDON HENRIQUEZ	12,00		12,00		6.476.402	311.125	A	416	16-05-02		5.498.745
189	ND-0403-209	17-09-01	ANGELICA ELIZABETH OSSANDON HENRIQUEZ	12,00		12,00		6.475.902	311.089	A	416	16-05-02		5.877.177
190	ND-0403-209	17-09-01	ANGELICA ELIZABETH OSSANDON HENRIQUEZ	8,00		8,00		6.475.536	311.751	A	416	16-05-02		6.129.465

CHOAPA MEDIO														
N°	Expediente	Fecha Ingreso	Peticionario	Caudal Solicitado (l/s)	Volumen Total Anual Solicitado (m³)	Caudal Otorgado (l/s)	Volumen Total Anual Otorgado (m³)	UTM Norte (m)	UTM Este (m)	Sit. Actual	Nº Res.	Fecha Resolución	Ley Nº 20.017	Volumen Total Anual Acumulado (m³)
191	ND-0403-214	23-10-01	INMOBILIARIA LOS CRISTALES LTDA	12,00		12,00		6.486.150	300.875	A	547	05-06-02		6.507.897
192	ND-0403-240	16-12-02	AGROSERVICIOS CALLE LARGA LTDA	15,00		15,00		6.486.310	300.470	A	527	08-10-03		6.980.937
193	ND-0403-240	16-12-02	AGROSERVICIOS CALLE LARGA LTDA	15,00		15,00		6.486.220	300.460	A	527	08-10-03		7.453.977
194	ND-0403-240	16-12-02	AGROSERVICIOS CALLE LARGA LTDA	10,00		6,00		6.486.350	299.350	A	527	08-10-03		7.643.193
195	ND-0403-239	17-01-03	CESAR NAGEL CORDUA	12,00		12,00		6.486.450	299.600	A	509	08-10-03		8.021.625
196	ND-0403-239	17-01-03	CESAR NAGEL CORDUA	18,00		18,00		6.486.380	299.900	A	509	08-10-03		8.589.273
197	ND-0403-285	19-08-04	AGRICOLA LOS RENUEVOS LTDA	30,00		2,00	12.614	6.488.858	288.730	A	429	21-11-06		8.601.887
198	ND-0403-286	19-08-04	AGRICOLA LOS RENUEVOS LTDA	7,00		7,00		6.488.329	289.169	A	46	07-02-06		8.822.639
199	ND-0403-1853	06-07-09	DANIEL DEL CARMEN VARGAS SALINAS	4,50	60.000			6.482.022	305.263	P-REG				

ILLAPEL														
N°	Expediente	Fecha Ingreso	Peticionario	Caudal Solicitado (l/s)	Volumen Total Anual Solicitado (m³)	Caudal Otorgado (l/s)	Volumen Total Anual Otorgado (m³)	UTM Norte (m)	UTM Este (m)	Sit. Actual	N° Res.	Fecha Resolución	Ley N° 20.017	Volumen Total Anual Acumulado (m³)
1	UA-0403-7	15-04-80	SENDOS IV REGION	40,00		40,00				A	162	25-04-85		1.261.440
2	M-R-IV-47	05-07-83	PATRICIO GATICA ROSSI	8,00		8,00		6.502.836	298.354	A				1.513.728
3	UA-0403-805784		GERALDO TORO ARAYA	3,75		3,75		6.521.050	308.900	A	263	12-07-79		1.631.988
4	UA-0403-805784		GERALDO TORO ARAYA	3,75		3,75		6.521.300	308.900	A	263	12-07-79		1.750.248
5	UA-0403-805784		GERALDO TORO ARAYA	3,75		3,75		6.521.650	308.800	A	263	12-07-79		1.868.508
6	UA-0403-805784		GERALDO TORO ARAYA	3,75		3,75		6.520.350	308.850	A	263	12-07-79		1.986.768
7	NR-0403-5	06-06-88	MILITZA AGUIRRE BAEZ	5,00		5,00				A	60	06-02-89		2.144.448
8	NR-0403-22	02-11-90	COOP AGR DE COLONIZACION ILLAPEL LTDA	2,00		2,00		6.497.111	314.819	A	199	22-05-92		2.207.520
9	NR-0403-22	02-11-90	COOP AGR DE COLONIZACION ILLAPEL LTDA	1,50		1,50		6.498.002	312.959	A	199	22-05-92		2.254.824
10	NR-0403-22	02-11-90	COOP AGR DE COLONIZACION ILLAPEL LTDA	2,00		2,00		6.498.926	312.942	A	199	22-05-92		2.317.896
11	NR-0403-22	02-11-90	COOP AGR DE COLONIZACION ILLAPEL LTDA	3,00		3,00		6.499.053	311.490	A	199	22-05-92		2.412.504
12	NR-0403-26	17-04-91	LINDOR AGUILERA BUSTAMANTE	15,00		15,00		6.497.790	293.715	A				2.885.544
13	NR-0403-32	23-01-92	I. MUNICIPALIDAD DE ILLAPEL	10,00		10,00		6.498.600	294.500	A	136	13-04-92		3.200.904
14	NR-0403-32	23-01-92	I. MUNICIPALIDAD DE ILLAPEL	12,00		12,00		6.498.200	294.200	A	136	13-04-92		3.579.336
15	NR-0403-47	09-08-96	ESSCO S.A.	31,20		31,20		6.499.780	295.971	A	620	27-11-96		4.563.259
16	NR-0403-66	03-07-03	JOSE ISMAEL ESQUIVEL SAAVEDRA	4,00		4,00		6.494.124	286.917	A	713	09-09-03		4.689.403
17	NR-0403-67	03-07-03	SUCESION JORGE MANQUEZ OLIVARES	4,50		4,50		6.494.157	286.941	A	720	09-09-03		4.831.315
18	NR-0403-77	21-01-04	LUIS AZOCAR RAMOS	3,00		3,00		6.503.394	302.673	A	400	19-04-04		4.925.923
19	NR-0403-77	21-01-04	LUIS AZOCAR RAMOS	3,00		3,00		6.503.694	302.594	A	400	19-04-04		5.020.531
20	NR-0403-78	21-01-04	EDUARDO DABED JAMIS	4,00		4,00		6.496.068	290.872	A	401	19-04-04		5.146.675
21	NR-0403-110	24-03-05	ELIN DARIO ROZAS DIAZ	5,00		5,00		6.499.444	296.995	A	450	30-05-05		5.304.355
22	NR-0403-112	05-05-05	RODRIGO IBACACHE FUENTES	6,00		6,00		6.500.647	296.911	A	614	20-07-05		5.493.571
23	NR-0403-164	21-01-10	COMPANIA PORTEZUELO LTDA	4,00	45.000	4,00		6.502.702	298.392	A	705	24-06-10		5.538.571
24	NR-0403-193	20-09-11	CARLOS SAAVEDRA GARCIA	7,00	110.000	7,00	110.000	6.498.636	295.978	A	270	30-03-12		5.648.571
25	ND-0403-612	01-12-05	COMITÉ A.P.R. HUINTIL SUR	5,00				6.506.203	312.634	P-REG			6°T	5.806.251
26	ND-0403-678	05-12-05	COMITÉ A.P.R. SANTA VIRGINIA	5,50		5,50	130.086	6.507.448	325.347	A	899	19-08-09	6°T	5.936.337
27	ND-0403-861	13-12-05	COMITÉ DE A.P.R. DE CARCAMO	10,00		5,60	132.451	6.503.575	303.415	A	36	25-04-07	6°T	6.068.788
28	ND-0403-1481	15-12-05	COMITÉ A.P.R. QUEBRADA DE CARCAMO	3,00				6.501.957	501.957	P-REG			6°T	6.163.396
29	ND-0403-1632	27-04-06	COMITÉ PRO A.P.R. DE LAS COCINERAS	3,00				6.500.647	299.017	P-REG			6°T	6.258.004
30	ND-0403-536	22-11-05	JORGE HENRIQUEZ CONTRERAS	0,62		0,10	631	6.501.741	307.114	A	4808	09-09-10	INDAP	6.258.635
31	ND-0403-537	22-11-05	JACINTO ENRIQUE NAVEA CAMPOS	0,98		0,98	6.181	6.500.592	310.310	A	1326	03-10-11	INDAP	6.264.816
32	ND-0403-539	22-11-05	TERESA DE JESUS MOYANO MOYANO	0,31		0,31	1.955	6.501.453	308.082	A	1296	03-10-11	INDAP	6.266.771
33	ND-0403-541	22-11-05	CARLOS SEGUNDO NAVEA CAMPOS	0,22		0,22	1.388	6.500.590	310.260	A	1298	03-10-11	INDAP	6.268.159
34	ND-0403-543	22-11-05	JOSE MANUEL POLANCO NAVEA	0,31		0,31	1.955	6.500.573	310.392	A	1297	03-10-11	INDAP	6.270.114
35	ND-0403-565	24-11-05	GONZALO CASTILLO ALVAREZ	1,70		1,20	7.569	6.504.262	304.856	A	1299	03-10-11	INDAP	6.277.683
36	ND-0403-578	24-11-05	RAMON DEL CARMEN TAPIA SALINAS	1,10		1,10	6.938	6.504.372	305.279	A	4214	30-08-10	INDAP	6.284.621
37	ND-0403-581	24-11-05	JOAQUIN ROJO MOYANO	1,50		1,50	9.461	6.501.518	308.220	A	1302	03-10-11	INDAP	6.294.082
38	ND-0403-582	24-11-05	ABEL CASTILLO NAVEA	1,23						P-REG			INDAP	6.301.840



ILLAPEL														
N°	Expediente	Fecha Ingreso	Peticionario	Caudal Solicitado (l/s)	Volumen Total Anual Solicitado (m³)	Caudal Otorgado (l/s)	Volumen Total Anual Otorgado (m³)	UTM Norte (m)	UTM Este (m)	Sit. Actual	Nº Res.	Fecha Resolución	Ley Nº 20.017	Volumen Total Anual Acumulado (m³)
39	ND-0403-622	01-12-05	CARLOS ESTEBAN ÑIGUEZ CONCHA	2,00		0,90	5.676	6.497.160	293.127	A	3800	26-08-10	INDAP	6.307.516
40	ND-0403-656	01-12-05	MANUEL DEL ROSARIO VICENCIO VICENCIO	1,17		0,20	1.261	6.503.881	303.098	A	1304	03-10-11	INDAP	6.308.777
41	ND-0403-657	01-12-05	PEDRO JUAN CASTILLO ALVAREZ	1,11		1,11	7.001	6.504.806	308.288	A	4216	30-08-10	INDAP	6.315.778
42	ND-0403-700	07-12-05	SILVANO ISAAC MOYANO QUIROGA	0,62		0,62	3.910	6.501.435	308.240	A	4226	30-08-10	INDAP	6.319.688
43	ND-0403-726	07-12-05	LUZMIRA DEL ROSARIO RAMIREZ CASTILLO	2,00		0,10	631	6.504.000	306.172	A	4209	30-08-10	INDAP	6.320.319
44	ND-0403-727	07-12-05	LUZMIRA DEL ROSARIO RAMIREZ CASTILLO	2,00		2,00	12614	6.503.980	305.716	A	4208	30-08-10	INDAP	6.332.933
45	ND-0403-734	07-12-05	RAUL DEL CARMEN OLIVARES OLIVARES	1,60		1,60	10092	6.496.237	290.871	A	4207	30-08-10	INDAP	6.343.025
46	ND-0403-748	07-12-05	ARNOLDO DEL CARMEN OLIVARES JIMENES	2,00		0,90	5676	6.496.221	290.871	A	4206	30-08-10	INDAP	6.348.701
47	ND-0403-752	07-12-05	JORGE HERNAN MANCILLA CAMPILAY	2,00		0,20	1261	6.503.896	305.311	A	3707	23-08-10	INDAP	6.349.962
48	ND-0403-1000	16-12-05	MATILDE CAMPOS LOPEZ	1,36		1,10	6.938	6.502.235	299.916	A	4210	30-08-10	INDAP	6.356.900
49	ND-0403-1001	16-12-05	HECTOR AGUIRRE PIÑONES	0,87		0,87	5.487	6.496.175	290.943	A	4228	30-08-10	INDAP	6.362.387
50	ND-0403-1006	16-12-05	JUAN SALINAS MOYANO	0,40		0,40	2.523	6.495.885	290.032	A	4890	10-09-10	INDAP	6.364.910
51	ND-0403-1024	16-12-05	COMUNIDAD AGRICOLA DE CUZ CUZ	0,37		0,37	2.334	6.497.658	288.752	A	3822	25-08-10	INDAP	6.367.244
52	ND-0403-1025	16-12-05	COMUNIDAD AGRICOLA DE CUZ CUZ	0,71		0,20	1.261	6.499.359	288.649	A	3821	25-08-10	INDAP	6.368.505
53	ND-0403-1026	16-12-05	COMUNIDAD AGRICOLA DE CUZ CUZ	0,98		0,10	631	6.499.459	289.460	A	3820	25-08-10	INDAP	6.369.136
54	ND-0403-1027	16-12-05	COMUNIDAD AGRICOLA DE CUZ CUZ	0,18		0,18	1.135	6.496.882	287.424	A	5119	10-09-10	INDAP	6.370.271
55	ND-0403-1028	16-12-05	COMUNIDAD AGRICOLA DE CUZ CUZ	0,25		0,20	1.261	6.497.995	286.705	A	4230	30-08-10	INDAP	6.371.532
56	ND-0403-1029	16-12-05	COMUNIDAD AGRICOLA DE CUZ CUZ	0,68		0,40	2.523	6.499.548	289.780	A	4231	30-08-10	INDAP	6.374.055
57	ND-0403-1040	16-12-05	ELSA DE LAS MERCEDES MANQUEZ ASTUDILLO	2,00		0,10	631	6.493.638	286.847	A	4232	30-08-10	INDAP	6.374.686
58	ND-0403-1044	16-12-05	ELSA DE LAS MERCEDES MANQUEZ ASTUDILLO	2,00		0,20	1.261	6.494.699	286.697	A	4244	30-08-10	INDAP	6.375.947
59	ND-0403-1045	16-12-05	MARTA MANQUEZ ASTUDILLO	2,00		2,00	12.614	6.494.892	286.936	A	3765	24-08-10	INDAP	6.388.561
60	ND-0403-1386	16-12-05	CARLOS JIMENEZ JIMENEZ Y OTROS	2,00		2,00	12.614	6.496.163	290.904	A	4135	30-08-10	INDAP	6.401.175
61	ND-0403-1391	16-12-05	RENE SOTO OLIVARES	0,80		0,80	5.046	6.505.079	309.377	A	3861	26-08-10	INDAP	6.406.221
62	ND-0403-1392	16-12-05	MARIA TABILO MONTENEGRO	2,00		2,00	12.614	6.501.237	308.584	A	3953	26-08-10	INDAP	6.418.835
63	ND-0403-1394	16-12-05	NEFTALI LOPEZ LEIVA	2,00		0,10	631	6.495.953	291.602	A	3862	26-08-10	INDAP	6.419.466
64	ND-0403-1479	16-12-05	PEDRO TRIGO GUERRA	1,75		1,75	11.038	6.496.806	292.137	A	4143	30-08-10	INDAP	6.430.504
65	ND-0403-991	16-12-05	ALIS ARELLANO IZQUIERDO	1,66		0,20	1.261	6.496.806	292.137	A	4882	10-09-10	INDAP	6.431.765
66	ND-0403-992	16-12-05	EDUARDO LOPEZ VILLALOBOS Y OTROS	1,98		0,80	5.046	6.501.911	300.217	A	4204	30-08-10	INDAP	6.436.811
67	ND-0403-993	16-12-05	CAMILO ROZAS CAMPOS	2,00		2,00	12.614	6.501.574	299.788	A	4203	30-08-10	INDAP	6.449.425
68	ND-0403-994	16-12-05	ARTURO CASTILLO NAVEA Y OTROS	1,31				6.500.598	310.233	D-RR			INDAP	6.457.687
69	ND-0403-999	16-12-05	NELIA FLORES DONOSO	1,47		1,47	9.272	6.501.598	299.785	A	4202	30-08-10	INDAP	6.466.959
70	ND-0403-1723	16-06-06	GERALDO ALVARADO QUIROGA	1,45		0,90	5.676	6.501.841	299.811	A	3901	26-08-10	INDAP	6.472.635
71	ND-0403-1724	16-06-06	NEFTALI LOPEZ LEIVA	0,49		0,49	3.091	6.495.835	291.644	A	3769	24-08-10	INDAP	6.475.726
72	ND-0403-1726	16-06-06	EMELINDA AGUILERA CORTES	0,58		0,58	3.658	6.501.805	291.612	A	4715	09-09-10	INDAP	6.479.384
73	ND-0403-353	29-08-05	LUIS AZOCAR RAMOS	2,00		1,50	9.461	6.503.394	302.673	A	460	03-11-06	4ºT	6.488.845
74	ND-0403-354	29-08-05	LUIS AZOCAR RAMOS	2,00		1,45	9.145	6.503.694	302.594	A	459	03-11-06	4ºT	6.497.990
75	ND-0403-360	21-09-05	HUMBERTO DE LA CRUZ ALVAREZ ALVAREZ	2,00		1,30	8.199	6.504.079	306.885	A	529	27-11-06	4ºT	6.506.189
76	ND-0403-378	12-10-05	JOSE ISMAEL ESQUIVEL SAAVEDRA	2,00		0,41	2.586	6.494.002	287.001	A	526	27-11-06	4ºT	6.508.775

ILLAPEL														
N°	Expediente	Fecha Ingreso	Peticionario	Caudal Solicitado (l/s)	Volumen Total Anual Solicitado (m³)	Caudal Otorgado (l/s)	Volumen Total Anual Otorgado (m³)	UTM Norte (m)	UTM Este (m)	Sit. Actual	Nº Res.	Fecha Resolución	Ley Nº 20.017	Volumen Total Anual Acumulado (m³)
77	ND-0403-386	14-10-05	MIGUEL ALFONSO GOMILA GARCIA	2,00		0,40	2.523	6.496.419	291.228	A	528	27-11-06	4ºT	6.511.298
78	ND-0403-387	14-10-05	MIGUEL ALFONSO GOMILA GARCIA	2,00		1,30	8.199	6.496.599	291.188	A	471	03-11-06	4ºT	6.519.497
79	ND-0403-388	14-10-05	MIGUEL ALFONSO GOMILA GARCIA	2,00		1,20	7.569	6.496.268	291.340	A	461	03-11-06	4ºT	6.527.066
80	ND-0403-390	14-10-05	MIGUEL ALFONSO GOMILA GARCIA	1,20		1,20	7.569	6.496.481	291.235	A	527	27-11-06	4ºT	6.534.635
81	ND-0403-440	06-11-05	ALEJANDRA MAGGIOLO GARCIA	2,00		2,00	12.614	6.495.454	292.605	A	521	27-11-06	4ºT	6.547.249
82	ND-0403-436	08-11-05	GINO AUGUSTO MAGGIOLO CARDEMIL	2,00		2,00	12.614	6.495.426	292.266	A	539	27-11-06	4ºT	6.559.863
83	ND-0403-437	08-11-05	GIANCARLO MAGGIOLO CARDEMIL	2,00		1,78	11.227	6.494.494	292.714	A	541	27-11-06	4ºT	6.571.090
84	ND-0403-439	08-11-05	ALEJANDRA MAGGIOLO GARCIA	2,00		2,00	12.614	6.496.301	292.833	A	522	27-11-06	4ºT	6.583.704
85	ND-0403-441	08-11-05	ALEJANDRA MAGGIOLO GARCIA	2,00		2,00	12.614	6.494.555	292.687	A	523	27-11-06	4ºT	6.596.318
86	ND-0403-442	08-11-05	ALEJANDRA MAGGIOLO GARCIA	2,00		2,00	12.614	6.496.062	292.078	A	472	03-11-06	4ºT	6.608.932
87	ND-0403-553	24-11-05	ELISEO CHAVEZ ASTUDILLO	2,00		2,00	12.614	6.499.719	296.586	A	533	27-11-06	4ºT	6.621.546
88	ND-0403-592	29-11-05	PATRICIA CAROLINA VALDES MORENO	1,06		0,56	3.532	6.499.338	298.538	A	537	27-11-06	4ºT	6.625.078
89	ND-0403-593	29-11-05	PATRICIA CAROLINA VALDES MORENO	2,00		0,56	3.532	6.499.654	298.768	A	489	03-11-06	4ºT	6.628.610
90	ND-0403-615	01-12-05	ELIN DARIO ROZAS DIAZ	2,00		1,06	6.686	6.499.664	297.080	A	16	25-04-07	4ºT	6.635.296
91	ND-0403-616	01-12-05	ELIN DARIO ROZAS DIAZ	2,00		0,23	1.451	6.499.550	297.193	A	15	25-04-07	4ºT	6.636.747
92	ND-0403-617	01-12-05	ELIN DARIO ROZAS DIAZ	2,00		1,16	7.316	6.499.515	296.870	A	18	25-04-07	4ºT	6.644.063
93	ND-0403-618	01-12-05	ELIN DARIO ROZAS DIAZ	2,00		0,23	1.451	6.499.529	297.177	A	17	25-04-07	4ºT	6.645.514
94	ND-0403-823	12-12-05	JAIME ENRIQUE TAPIA CODOCEO	2,00		2,00	12.614	6.500.505	298.201	A	34	25-04-07	4ºT	6.658.128
95	ND-0403-824	12-12-05	JAIME ENRIQUE TAPIA CODOCEO	2,00		2,00	12.614	6.500.499	298.137	A	35	25-04-07	4ºT	6.670.742
96	ND-0403-857	13-12-05	CECILIA ALEJANDRA TAPIA MERCADO	2,00		0,69	4.352	6.498.817	295.501	A	31	25-04-07	4ºT	6.675.094
97	ND-0403-860	13-12-05	JULIO CESAR AVILA OSORIO	1,00		0,25	1.577	6.498.066	293.955	A	476	03-11-06	4ºT	6.676.671
98	ND-0403-926	16-12-05	I. MUNICIPALIDAD DE ILLAPEL	2,00		2,00	12.614	6.501.774	300.374	A	326	25-09-06	4ºT	6.689.285
99	ND-0403-928	16-12-05	I. MUNICIPALIDAD DE ILLAPEL	1,20		1,20	7.569	6.498.469	294.567	A	321	08-09-06	4ºT	6.696.854
100	ND-0403-929	16-12-05	I. MUNICIPALIDAD DE ILLAPEL	0,90		0,90	5.676	6.497.797	294.172	A	322	08-09-06	4ºT	6.702.530
101	ND-0403-350	19-08-05	RODOLFO RODRIGO BRIONES ORREGO	0,47				6.493.784	287.043	P-REG			4ºT	6.705.495
102	ND-0403-361	22-09-05	SUCESION NESTOR DEL CARMEN CONTRERAS CO	1,96				6.505.650	308.278	P-REG			4ºT	6.717.857
103	ND-0403-362	22-09-05	ELBA DEL CARMEN BUGUEÑO FERNANDEZ	1,95				6.503.862	305.829	P-REG			4ºT	6.730.156
104	ND-0403-363	22-09-05	SUCESION MANUEL CONTRERAS VALLE	1,98				6.503.900	306.206	P-REG			4ºT	6.742.644
105	ND-0403-364	22-09-05	JOSE ENRIQUE MOLINA OLIVARES	2,00				6.505.276	309.926	P-REG			4ºT	6.755.259
106	ND-0403-365	22-09-05	JOSE ENRIQUE MOLINA OLIVARES	1,95				6.505.667	310.416	P-REG			4ºT	6.767.558
107	ND-0403-371	30-09-05	ANA ELIZABETH PIÑONES HERRERA	2,00				6.501.187	299.178	P-REG			4ºT	6.780.172
108	ND-0403-372	03-10-05	BENJAMIN SANTOS GUERRA	1,19				6.504.568	306.104	P-REG			4ºT	6.787.678
109	ND-0403-391	17-10-05	HECTOR ALIRO CORTES SUAREZ	1,98				6.503.696	303.627	P-REG			4ºT	6.800.166
110	ND-0403-392	17-10-05	HECTOR ALIRO CORTES SUAREZ	2,00				6.503.691	303.588	P-REG			4ºT	6.812.780
111	ND-0403-396	18-10-05	AUTOR OYARZUN SAGREDO	0,90						P-REG			4ºT	6.818.457
112	ND-0403-401	21-10-05	ERNESTO DE JESUS SALINAS OLIVARES	2,00						P-REG			4ºT	6.831.071
113	ND-0403-402	21-10-05	TEODORO DEL CARMEN BRAVO HUERTA	2,00				6.504.324	306.802	P-REG			4ºT	6.843.686
114	ND-0403-406	21-10-05	CLUB AEREO DE ILLAPEL	1,00				6.505.223	300.020	P-REG			4ºT	6.849.993

ILLAPEL														
N°	Expediente	Fecha Ingreso	Peticionario	Caudal Solicitado (l/s)	Volumen Total Anual Solicitado (m³)	Caudal Otorgado (l/s)	Volumen Total Anual Otorgado (m³)	UTM Norte (m)	UTM Este (m)	Sit. Actual	Nº Res.	Fecha Resolución	Ley Nº 20.017	Volumen Total Anual Acumulado (m³)
115	ND-0403-415	25-10-05	GABRIEL HERNAN PEÑA ASTUDILLO	2,00				6.496.511	291.536	P-REG			4ºT	6.862.607
116	ND-0403-419	26-10-05	HILMAR WUSTENFELD THROM	2,00				6.501.031	299.156	P-REG			4ºT	6.875.222
117	ND-0403-420	26-10-05	ALFREDO POOLEY LISCOMBE	2,00				6.506.022	311.316	P-REG			4ºT	6.887.836
118	ND-0403-421	26-10-05	VICTORIA NORMA DEL C COLLAO SALINAS	1,70				6.503.336	302.499	P-REG			4ºT	6.898.558
119	ND-0403-422	26-10-05	VICTORIA NORMA DEL C COLLAO SALINAS	0,90				6.503.523	302.296	P-REG			4ºT	6.904.235
120	ND-0403-428	02-11-05	GREGORIO BARRERA FLORES	2,00						P-REG			4ºT	6.916.849
121	ND-0403-429	02-11-05	GREGORIO BARRERA FLORES	2,00						P-REG			4ºT	6.929.464
122	ND-0403-433	07-11-05	CRISTINA DEL ROSARIO OSSANDON TAPIA	2,00						P-REG			4ºT	6.942.078
123	ND-0403-438	08-11-05	ALEJANDRA MAGGIOLO GARCIA	2,00				6.496.333	292.310	P-REG			4ºT	6.954.692
124	ND-0403-445	09-11-05	GERMAN PATRICIO TORRES ARANCIBIA	2,00				6.495.972	291.487	P-REG			4ºT	6.967.307
125	ND-0403-446	09-11-05	GERMAN PATRICIO TORRES ARANCIBIA	2,00				6.496.357	291.841	P-REG			4ºT	6.979.921
126	ND-0403-447	09-11-05	GERMAN PATRICIO TORRES ARANCIBIA	2,00				6.495.830	291.650	P-REG			4ºT	6.992.536
127	ND-0403-448	09-11-05	GERMAN PATRICIO TORRES ARANCIBIA	2,00				6.495.082	291.615	P-REG			4ºT	7.005.150
128	ND-0403-452	09-11-05	EMILIA RODRIGUEZ MARIN	2,00				6.516.655	300.823	P-REG			4ºT	7.017.764
129	ND-0403-453	09-11-05	EMILIA RODRIGUEZ MARIN	2,00				6.516.508	300.835	P-REG			4ºT	7.030.379
130	ND-0403-454	09-11-05	EMILIA RODRIGUEZ MARIN	2,00				6.516.330	300.858	P-REG			4ºT	7.042.993
131	ND-0403-463	10-11-05	LUIS ARACENA ARACENA	0,50						P-REG			4ºT	7.046.147
132	ND-0403-464	10-11-05	ELISEO ENRIQUE VERGARA PEREZ	0,60						P-REG			4ºT	7.049.931
133	ND-0403-465	10-11-05	HUGO SALVADOR MONTERO PIÑONES	2,00						P-REG			4ºT	7.062.545
134	ND-0403-466	11-11-05	JACINTO DEL CARMEN MARTINEZ RODRIGUEZ	1,83				6.502.288	305.751	P-REG			4ºT	7.074.088
135	ND-0403-481	16-11-05	ELIAS DEL CARMER GALLARDO CORTES	1,99				6.504.021	305.372	P-REG			4ºT	7.086.639
136	ND-0403-510	18-11-05	EMILIA RODRIGUEZ MARIN	2,00				6.515.000	301.302	P-REG			4ºT	7.099.253
137	ND-0403-513	21-11-05	JULIO DEL CARMEN CACERES FERNANDEZ	2,00						P-REG			4ºT	7.111.868
138	ND-0403-514	21-11-05	JULIO DEL CARMEN CACERES FERNANDEZ	2,00						P-REG			4ºT	7.124.482
139	ND-0403-515	21-11-05	IVAN DEL ROSARIO VEGA	2,00						P-REG			4ºT	7.137.097
140	ND-0403-516	21-11-05	ITALO ROBUSTIANO OLIVARES GUERRA	2,00						P-REG			4ºT	7.149.711
141	ND-0403-546	23-11-05	JOSE ANDRES GONZALEZ VILLARROEL	1,40				6.503.810	304.125	P-REG			4ºT	7.158.541
142	ND-0403-547	23-11-05	JOSE ANDRES GONZALEZ VILLARROEL	0,98				6.503.849	304.180	P-REG			4ºT	7.164.722
143	ND-0403-549	24-11-05	RUBILAR DEL CARMEN CALDERON BUGUEÑO	1,06				6.495.201	288.918	P-REG			4ºT	7.171.408
144	ND-0403-590	29-11-05	ELBA JORQUERA TORO	2,00				6.496.805	292.050	P-REG			4ºT	7.184.022
145	ND-0403-614	01-12-05	PEDRO FLORES DIAZ	2,00				6.518.091	305.457	P-REG			4ºT	7.196.637
146	ND-0403-619	01-12-05	CARLOS ESTEBAN ÑIGUEZ CONCHA	2,00						P-REG			4ºT	7.209.251
147	ND-0403-620	01-12-05	CARLOS ESTEBAN ÑIGUEZ CONCHA	2,00						P-REG			4ºT	7.221.865
148	ND-0403-621	01-12-05	CARLOS ESTEBAN ÑIGUEZ CONCHA	2,00						P-REG			4ºT	7.234.480
149	ND-0403-666	02-12-05	ROSA MADRID CALDERON	2,00						P-REG			4ºT	7.247.094
150	ND-0403-667	02-12-05	RENE SOTO OLIVARES	2,00				6.504.748	309.242	P-REG			4ºT	7.259.709
151	ND-0403-668	02-12-05	JOSEFINA DEL CARMEN TORDECILLA PEREZ	2,00				6.501.859	300.389	P-REG			4ºT	7.272.323
152	ND-0403-669	02-12-05	JOSEFINA DEL CARMEN TORDECILLA PEREZ	1,99				6.501.832	300.416	P-REG			4ºT	7.284.874

ILLAPEL														
N°	Expediente	Fecha Ingreso	Peticionario	Caudal Solicitado (l/s)	Volumen Total Anual Solicitado (m³)	Caudal Otorgado (l/s)	Volumen Total Anual Otorgado (m³)	UTM Norte (m)	UTM Este (m)	Sit. Actual	Nº Res.	Fecha Resolución	Ley Nº 20.017	Volumen Total Anual Acumulado (m³)
153	ND-0403-672	05-12-05	DAVID ALONSO PLAZA CHACON	1,50						P-REG			4ºT	7.294.335
154	ND-0403-673	05-12-05	MIGUEL ANGEL REBOLLEDO GONZALEZ	2,00				6.503.303	304.587	P-REG			4ºT	7.306.949
155	ND-0403-679	05-12-05	SELIM ANTONIO FERREIRA MURGA	2,00						P-REG			4ºT	7.319.564
156	ND-0403-680	05-12-05	CESAR ANTONIO FERREIRA VILLALOBOS	2,00						P-REG			4ºT	7.332.178
157	ND-0403-681	06-12-05	ELIAS DEL CARMER GALLARDO CORTES	2,00				6.503.763	305.363	P-REG			4ºT	7.344.793
158	ND-0403-682	06-12-05	NORTON PABLO ROJAS CABRERA	1,00				6.498.692	295.462	P-REG			4ºT	7.351.100
159	ND-0403-683	06-12-05	LUIS ALTAMIRO ROJAS SANTANDER	1,00				6.498.878	295.576	P-REG			4ºT	7.357.407
160	ND-0403-684	06-12-05	PASCUALA DEL ROSARIO QUIROGA POLANCO	1,50						P-REG			4ºT	7.366.868
161	ND-0403-690	07-12-05	NANCY ESTRELLA FUENTES ORDENES	1,00						P-REG			4ºT	7.373.175
162	ND-0403-775	09-12-05	SELIM ANTONIO FERREIRA MURGA	2,00						P-REG			4ºT	7.385.789
163	ND-0403-778	09-12-05	HECTOR TOMAS SOTO TAPIA	2,00						P-REG			4ºT	7.398.404
164	ND-0403-779	09-12-05	VICTOR VILLARROEL GUERRERO	1,50						P-REG			4ºT	7.407.865
165	ND-0403-780	09-12-05	PEDRO RAMIREZ CORTES	2,00				6.498.000	294.000	P-REG			4ºT	7.420.479
166	ND-0403-783	09-12-05	AGRO INDUSTRIA CHOAPA LTDA	2,00						P-REG			4ºT	7.433.093
167	ND-0403-784	09-12-05	AGRO INDUSTRIA CHOAPA LTDA	2,00						P-REG			4ºT	7.445.708
168	ND-0403-796	12-12-05	SOCIEDAD MINERA CALIFORNIA LTDA	1,90				6.505.914	300.626	P-REG			4ºT	7.457.692
169	ND-0403-797	12-12-05	SOCIEDAD MINERA CALIFORNIA LTDA	2,00				6.505.984	300.671	P-REG			4ºT	7.470.306
170	ND-0403-798	12-12-05	SOCIEDAD MINERA CALIFORNIA LTDA	2,00				6.505.915	300.676	P-REG			4ºT	7.482.920
171	ND-0403-799	12-12-05	SOCIEDAD MINERA CALIFORNIA LTDA	2,00				6.505.955	300.719	P-REG			4ºT	7.495.535
172	ND-0403-800	12-12-05	VICTOR WALDO NAZER ESBIR	2,00				6.496.800	292.240	P-REG			4ºT	7.508.149
173	ND-0403-801	12-12-05	VICTOR WALDO NAZER ESBIR	2,00				6.496.950	292.250	P-REG			4ºT	7.520.764
174	ND-0403-802	12-12-05	VICTOR WALDO NAZER ESBIR	1,20				6.497.070	292.165	P-REG			4ºT	7.528.332
175	ND-0403-803	12-12-05	MERCEDES BEATRIZ SALEH SABAT	1,80				6.498.840	294.730	P-REG			4ºT	7.539.685
176	ND-0403-804	12-12-05	MARIA LIGIA RAMIREZ DUQUE	2,00				6.493.782	287.305	P-REG			4ºT	7.552.300
177	ND-0403-809	12-12-05	OSVALDO HUMBERTO GIANNINI TASSARA	2,00				6.495.966	290.737	P-REG			4ºT	7.564.914
178	ND-0403-810	12-12-05	OSVALDO HUMBERTO GIANNINI TASSARA	2,00				6.495.972	290.713	P-REG			4ºT	7.577.528
179	ND-0403-813	12-12-05	INES NORIS CARVAJAL VARAS	2,00				6.503.117	301.658	P-REG			4ºT	7.590.143
180	ND-0403-817	12-12-05	ESTANISLAO ANTONIO TAPIA CORTES	2,00						P-REG			4ºT	7.602.757
181	ND-0403-825	12-12-05	SUCESION DANIEL TAPIA	2,00				6.498.901	296.468	P-REG			4ºT	7.615.372
182	ND-0403-826	12-12-05	SUCESION DANIEL TAPIA	2,00				6.498.412	296.612	P-REG			4ºT	7.627.986
183	ND-0403-827	12-12-05	SUCESION DANIEL TAPIA	2,00				6.498.788	296.407	P-REG			4ºT	7.640.600
184	ND-0403-828	12-12-05	SUCESION DANIEL TAPIA	1,50				6.498.827	296.460	P-REG			4ºT	7.650.061
185	ND-0403-829	12-12-05	MARIETTA GODOY RODRIGUEZ	2,00				6.496.164	290.723	P-REG			4ºT	7.662.676
186	ND-0403-830	12-12-05	MARIETTA GODOY RODRIGUEZ	2,00				6.496.177	290.667	P-REG			4ºT	7.675.290
187	ND-0403-833	12-12-05	PEDRO ANALIO FLORES ROJO	2,00				6.495.297	288.688	P-REG			4ºT	7.687.904
188	ND-0403-834	12-12-05	PEDRO ANALIO FLORES ROJO	2,00				6.495.099	288.447	P-REG			4ºT	7.700.519
189	ND-0403-835	12-12-05	PEDRO ANALIO FLORES ROJO	2,00				6.495.019	288.148	P-REG			4ºT	7.713.133
190	ND-0403-838	12-12-05	CARLOS LIRA BRICEÑO	1,10				6.498.698	294.980	P-REG			4ºT	7.720.071

ILLAPEL														
N°	Expediente	Fecha Ingreso	Peticionario	Caudal Solicitado (l/s)	Volumen Total Anual Solicitado (m³)	Caudal Otorgado (l/s)	Volumen Total Anual Otorgado (m³)	UTM Norte (m)	UTM Este (m)	Sit. Actual	Nº Res.	Fecha Resolución	Ley Nº 20.017	Volumen Total Anual Acumulado (m³)
191	ND-0403-840	13-12-05	HECTOR CASIMIRO CARVAJAL VARAS	2,00				6.503.077	301.301	P-REG			4ºT	7.732.685
192	ND-0403-842	13-12-05	JUANA ESTAY VILLARROEL	2,00				6.502.800	301.500	P-REG			4ºT	7.745.300
193	ND-0403-846	13-12-05	MARIA JOSE CORTES CARVAJAL	0,80						P-REG			4ºT	7.750.346
194	ND-0403-848	13-12-05	MARIA ISABEL PACHECO PIZARRO	2,00				6.500.271	299.163	P-REG			4ºT	7.762.960
195	ND-0403-849	13-12-05	MARIA ISABEL PACHECO PIZARRO	2,00				6.500.301	298.990	P-REG			4ºT	7.775.574
196	ND-0403-850	13-12-05	ALFONSO PACHECO CONTRERAS	2,00				6.501.335	299.434	P-REG			4ºT	7.788.189
197	ND-0403-856	13-12-05	GUISELA MATELUNA GAMBOA	1,70						P-REG			4ºT	7.798.911
198	ND-0403-1455	14-12-05	JAIME MATAMALA DIAZ	1,50						P-REG			4ºT	7.808.372
199	ND-0403-1214	16-12-05	SOCIEDAD AGRICOLA COMERCIAL MONTENEGRO	1,20				6.494.000	290.000	P-REG			4ºT	7.815.941
200	ND-0403-1352	16-12-05	RODRIGO VALDIVIESO ZAPATA-VERA	2,00				6.498.600	294.500	P-REG			4ºT	7.828.555
201	ND-0403-1459	16-12-05	SOCIEDAD DE PARCELEROS HACIENDA ILLAPEL LT	2,00				6.506.536	300.531	P-REG			4ºT	7.841.169
202	ND-0403-1462	16-12-05	SOCIEDAD DE PARCELEROS HACIENDA ILLAPEL LT	2,00				6.506.423	300.541	P-REG			4ºT	7.853.784
203	ND-0403-1463	16-12-05	LUIS TAPIA BUGUEÑO	0,70				6.502.318	300.602	P-REG			4ºT	7.858.199
204	ND-0403-1492	16-12-05	MARIA BUSTAMANTE ARAYA Y OTROS	2,00						P-REG			4ºT	7.870.813
205	ND-0403-1493	16-12-05	ABRAHAM ARAYA ARAYA	2,00						P-REG			4ºT	7.883.428
206	ND-0403-1494	16-12-05	EMPRESA ALVAREZ Y CABALLERO LTDA	1,80				6.494.955	288.471	P-REG			4ºT	7.894.781
207	ND-0403-1496	16-12-05	EMPRESA ALVAREZ Y CABALLERO LTDA	1,80				6.494.955	288.471	P-REG			4ºT	7.906.133
208	ND-0403-1497	16-12-05	EMPRESA ALVAREZ Y CABALLERO LTDA	1,80				6.494.955	288.471	P-REG			4ºT	7.917.486
209	ND-0403-1498	16-12-05	REINALDO ARAYA MUÑOZ	2,00						P-REG			4ºT	7.930.101
210	ND-0403-918	16-12-05	NORTON CORTES CORTES	1,98				6.505.765	312.784	P-REG			4ºT	7.942.589
211	ND-0403-919	16-12-05	EMPRESA DE TRANSPORTE FERROVIARIO S.A.	2,00				6.511.335	301.000	P-REG			4ºT	7.955.203
212	ND-0403-920	16-12-05	JOSE ENRIQUE MOLINA OLIVARES	1,89				6.505.660	310.410	P-REG			4ºT	7.967.124
213	ND-0403-921	16-12-05	GERARDO TORO ARAYA	2,00						P-REG			4ºT	7.979.738
214	ND-0403-922	16-12-05	MARIA LEONOR ARAYA POLANCO	2,00						P-REG			4ºT	7.992.353
215	ND-0403-923	16-12-05	HERMAN JORQUERA GONZALEZ	2,00				6.496.049	290.375	P-REG			4ºT	8.004.967
216	ND-0403-924	16-12-05	I. MUNICIPALIDAD DE ILLAPEL	1,10				6.497.861	293.946	P-REG			4ºT	8.011.905
217	ND-0403-925	16-12-05	I. MUNICIPALIDAD DE ILLAPEL	1,70				6.498.942	295.924	P-REG			4ºT	8.022.627
218	ND-0403-927	16-12-05	I. MUNICIPALIDAD DE ILLAPEL	1,30				6.498.559	294.550	P-REG			4ºT	8.030.827
219	ND-0403-930	16-12-05	I. MUNICIPALIDAD DE ILLAPEL	2,00				6.498.000	295.000	P-REG			4ºT	8.043.441
220	ND-0403-943	16-12-05	MONICA URRUTIA OYANADEL	2,00				6.496.000	290.410	P-REG			4ºT	8.056.056
221	ND-0403-944	16-12-05	RAUL AGUIRRE JORQUERA	2,00						P-REG			4ºT	8.068.670
222	ND-0403-945	16-12-05	RAUL AGUIRRE JORQUERA	2,00						P-REG			4ºT	8.081.284
223	ND-0403-946	16-12-05	RAUL AGUIRRE JORQUERA	2,00						P-REG			4ºT	8.093.899
224	ND-0403-950	16-12-05	JAIME ESTAY TAPIA	2,00				6.503.370	302.168	P-REG			4ºT	8.106.513
225	ND-0403-951	16-12-05	LUCY CARCAMO QUELIN	1,00						P-REG			4ºT	8.112.820
226	ND-0403-952	16-12-05	CRISTIAN TISKA VIVANCO	2,00				6.496.500	290.500	P-REG			4ºT	8.125.435
227	ND-0403-954	16-12-05	ROMULO DEL TRANSITO FIGUEROA CONTRERAS	1,20				6.498.300	294.700	P-REG			4ºT	8.133.003
228	ND-0403-956	16-12-05	LISTER ORREGO IBACACHE Y OTRA	2,00				6.501.700	307.700	P-REG			4ºT	8.145.618



ILLAPEL														
N°	Expediente	Fecha Ingreso	Peticionario	Caudal Solicitado (l/s)	Volumen Total Anual Solicitado (m³)	Caudal Otorgado (l/s)	Volumen Total Anual Otorgado (m³)	UTM Norte (m)	UTM Este (m)	Sit. Actual	Nº Res.	Fecha Resolución	Ley Nº 20.017	Volumen Total Anual Acumulado (m³)
229	ND-0403-957	16-12-05	SERGIO VASQUEZ CORTES	2,00				6.503.057	304.580	P-REG			4ºT	8.158.232
230	ND-0403-959	16-12-05	JUANA ESPINOLA QUIROGA	2,00						P-REG			4ºT	8.170.847
231	ND-0403-960	16-12-05	JUANA ESPINOLA QUIROGA	2,00						P-REG			4ºT	8.183.461
232	ND-0403-961	16-12-05	I. MUNICIPALIDAD DE ILLAPEL	0,90				6.498.500	294.500	P-REG			4ºT	8.189.138
233	ND-0403-962	16-12-05	JUAN QUIROGA OLIVARES	2,00						P-REG			4ºT	8.201.752
234	ND-0403-964	16-12-05	HECTOR AGUIRRE AGUIRRE Y OTRO	2,00						P-REG			4ºT	8.214.366
235	ND-0403-965	16-12-05	ALICE ADARO CABRERA	2,00						P-REG			4ºT	8.226.981
236	ND-0403-968	16-12-05	LISTER ORREGO IBACACHE Y OTRA	2,00				6.501.700	307.700	P-REG			4ºT	8.239.595
237	ND-0403-969	16-12-05	JAIME ESTAY TAPIA	2,00						P-REG			4ºT	8.252.210
238	ND-0403-970	16-12-05	REBECA AMINTA JOSEFI ESCOBAR MACUADA	2,00				6.495.742	291.215	P-REG			4ºT	8.264.824
239	ND-0403-971	16-12-05	REBECA AMINTA JOSEFI ESCOBAR MACUADA	2,00				6.495.859	291.410	P-REG			4ºT	8.277.438
240	ND-0403-972	16-12-05	AGRICOLA Y COMERCIAL TALHUE LTDA	2,00				6.502.382	300.194	P-REG			4ºT	8.290.053
241	ND-0403-973	16-12-05	REBECA AMINTA JOSEFI ESCOBAR MACUADA	2,00				6.495.808	291.579	P-REG			4ºT	8.302.667
242	ND-0403-974	16-12-05	REBECA AMINTA JOSEFI ESCOBAR MACUADA	2,00				6.495.006	291.431	P-REG			4ºT	8.315.282
243	ND-0403-976	16-12-05	CLAUDIO ANTONIO AVEGGIO PEIRANO	2,00				6.495.222	290.505	P-REG			4ºT	8.327.896
244	ND-0403-977	16-12-05	AGRICOLA Y COMERCIAL TALHUE LTDA	2,00				6.502.484	300.138	P-REG			4ºT	8.340.510
245	ND-0403-978	16-12-05	AGRICOLA Y COMERCIAL TALHUE LTDA	2,00				6.502.341	300.044	P-REG			4ºT	8.353.125
246	ND-0403-979	16-12-05	AGRICOLA Y COMERCIAL TALHUE LTDA	2,00				6.502.612	300.463	P-REG			4ºT	8.365.739
247	ND-0403-980	16-12-05	PEDRO LOPEZ LEON	2,00				6.497.372	293.538	P-REG			4ºT	8.378.354
248	ND-0403-982	16-12-05	PEDRO LOPEZ LEON	2,00				6.497.454	293.547	P-REG			4ºT	8.390.968
249	ND-0403-983	16-12-05	AGRICOLA Y COMERCIAL TALHUE LTDA	2,00				6.502.256	300.019	P-REG			4ºT	8.403.582
250	ND-0403-986	16-12-05	MARIA GABRIELA ÑIGUEZ CONCHA	2,00				6.501.907	300.219	P-REG			4ºT	8.416.197
251	ND-0403-987	16-12-05	ANTONIO KARMY KARMY	2,00				6.495.644	290.530	P-REG			4ºT	8.428.811
252	ND-0403-988	16-12-05	ANTONIO KARMY KARMY	2,00				6.495.723	290.360	P-REG			4ºT	8.441.426
253	ND-0403-989	16-12-05	CLAUDIO ANTONIO AVEGGIO PEIRANO	2,00				6.495.779	290.139	P-REG			4ºT	8.454.040
254	ND-0403-990	16-12-05	ANTONIO KARMY KARMY	2,00				6.495.667	290.453	P-REG			4ºT	8.466.654
255	ND-0403-1600	19-12-05	GLADYS DEL CARMEN CESPEDES CESPEDES	1,50						P-REG			4ºT	8.476.115
256	ND-0403-1607	28-02-06	ROSA GERMANIA GUERRA AVILA	0,50						P-REG			4ºT	8.479.269
257	ND-0403-1608	28-02-06	ROSA GERMANIA GUERRA AVILA	1,00				6.495.500	291.500	P-REG			4ºT	8.485.576
258	ND-0403-1610	10-03-06	HUGO DEL ROSARIO AGUILERA	0,50						P-REG			4ºT	8.488.730
259	ND-0403-1639	22-05-06	ORLANDO NUÑEZ LOPEZ	2,00						P-REG			4ºT	8.501.344
260	ND-0403-1644	26-05-06	JUAN VICTOR ASTUDILLO QUIROGA	2,00						P-REG			4ºT	8.513.958
261	ND-0403-1645	29-05-06	JOAQUIN ROJO MOYANO	1,50				6.501.489	308.110	P-REG			4ºT	8.523.419
262	ND-0403-1647	01-06-06	MARIO ENRIQUE OROS VEGA	1,00						P-REG			4ºT	8.529.726
263	ND-0403-1648	02-06-06	JOSE ANDRES GONZALEZ VILLARROEL	2,00						P-REG			4ºT	8.542.341
264	ND-0403-1656	14-06-06	ELIANA MERCEDES QUIJANES SILVA	1,00						P-REG			4ºT	8.548.648
265	ND-0403-1667	16-06-06	ROSA DONOSO LATUZ	2,00				6.498.800	295.300	P-REG			4ºT	8.561.262
266	ND-0403-1679	16-06-06	SOCIEDAD AGRICOLA LOS PALTOS DE CARCAMO	2,00				6.503.531	303.685	P-REG			4ºT	8.573.877

ILLAPEL														
N°	Expediente	Fecha Ingreso	Peticionario	Caudal Solicitado (l/s)	Volumen Total Anual Solicitado (m³)	Caudal Otorgado (l/s)	Volumen Total Anual Otorgado (m³)	UTM Norte (m)	UTM Este (m)	Sit. Actual	Nº Res.	Fecha Resolución	Ley Nº 20.017	Volumen Total Anual Acumulado (m³)
267	ND-0403-1680	16-06-06	SOCIEDAD AGRICOLA LOS PALTOS DE CARCAMO Y	0,90				6.503.521	303.822	P-REG			4ºT	8.579.553
268	ND-0403-1684	16-06-06	AMARO JAIME MUÑOZ PIZARRO	2,00				6.501.898	306.842	P-REG			4ºT	8.592.168
269	ND-0403-1685	16-06-06	WALDO ALBERTO COFRE FLORES	1,50				6.498.800	295.000	P-REG			4ºT	8.601.628
270	ND-0403-470	15-04-80	SENDOS IV REGION	4,00		4,00		6.498.950	295.920	A	77	01-03-84		8.727.772
271	ND-0403-470	15-04-80	SENDOS IV REGION	4,00		4,00		6.499.100	295.950	A	77	01-03-84		8.853.916
272	ND-0403-470	15-04-80	SENDOS IV REGION	4,00		4,00		6.498.980	295.780	A	77	01-03-84		8.980.060
273	ND-0403-548	04-05-83	SOCIEDAD DABED-POZA LTDA	6,00		6,00		6.498.619	295.102	A	204	04-06-86		9.169.276
274	ND-0403-511	18-06-85	TEODORO FREZ A.	6,00		3,30		6.515.000	301.302	A	383	20-09-85		9.273.345
275	ND-0403-13	21-07-88	PEDRO FLORES DIAZ	10,00		2,90		6.518.072	305.556	A	10	05-01-90		9.364.800
276	ND-0403-18	04-04-89	SOCIEDAD AGRICOLA EL PERAL LTDA	40,00		36,00		6.495.424	288.450	A	62	17-01-90		10.500.096
277	ND-0403-23	05-04-90	SOCIEDAD AGRICOLA EL PERAL LTDA	30,00		18,70		6.495.424	288.450	A	447	31-10-91		11.089.819
278	ND-0403-81	17-07-96	JUAN POOLEY Y ALFREDO POOLEY LTDA	8,00		4,40		6.503.400	302.000	A	1033	29-10-98		11.228.577
279	ND-0403-81	17-07-96	JUAN POOLEY Y ALFREDO POOLEY LTDA	8,00		3,70		6.503.100	302.050	A	1033	29-10-98		11.345.260
280	ND-0403-102	08-07-97	FRANCISCO RENAN FUENTEALBA VILDOSOLA	2,00		2,00		6.501.085	299.203	A	865	17-09-98		11.408.332
281	ND-0403-102	08-07-97	FRANCISCO RENAN FUENTEALBA VILDOSOLA	2,00		2,00		6.501.316	299.368	A	865	17-09-98		11.471.404
282	ND-0403-113	05-10-97	EMPRESA DE SERVICIOS SANITARIOS DE COQUIM	30,00		16,70		6.497.109	293.430	A	476	09-08-00		11.998.056
283	ND-0403-116	18-08-98	MARIA GABRIELA ÑIGUEZ CONCHA	12,00		12,00		6.502.115	300.492	A	301	22-05-01		12.376.488
284	ND-0403-166	21-05-00	ALEJANDRA MAGGIOLO GARCIA	15,00		15,00		6.496.106	292.196	A	422	17-07-01		12.849.528
285	ND-0403-191	24-04-01	MIGUEL ALFONSO GOMILA GARCIA	10,00		5,60		6.496.305	291.260	A	142	22-04-03		13.026.129
286	ND-0403-204	07-09-01	MAURICIO ANDRES HARRISON LARRAIN	2,00		1,50		6.493.644	287.066	A	554	10-06-02		13.073.433
287	ND-0403-204	07-09-01	MAURICIO ANDRES HARRISON LARRAIN	2,00		2,00		6.493.458	287.238	A	554	10-06-02		13.136.505
288	ND-0403-221	03-12-01	SOCIEDAD AGRICOLA EL PERAL LTDA	25,00		24,00		6.495.200	288.200	A	786	22-08-02		13.893.369
289	ND-0403-247	22-05-03	ALEJANDRA MAGGIOLO GARCIA	3,20		3,20	66.701	6.496.301	292.833	A	788	08-10-03		13.960.070
290	ND-0403-247	22-05-03	ALEJANDRA MAGGIOLO GARCIA	30,00		30,00	625.325	6.496.333	292.310	A	788	08-10-03		14.585.395
291	ND-0403-263	05-04-04	JOSE MIGUEL ADRIAN CASTRO SILVA	1,00		1,00		6.493.807	287.838	A	266	10-09-05		14.616.931
292	ND-0403-264	06-04-04	MARIA LIGIA RAMIREZ DUQUE	3,00		3,00	18.922	6.493.782	287.305	A	495	22-06-04		14.635.853
293	ND-0403-267	21-04-04	GRACIELA LUZMIRA CARDEMIL CABRERA	5,00		5,00	157.680	6.503.531	304.481	A	10	08-10-08		14.793.533
294	ND-0403-267	21-04-04	GRACIELA LUZMIRA CARDEMIL CABRERA	3,00		3,00	94.608	6.503.550	304.514	A	10	08-10-08		14.888.141
295	ND-0403-267	21-04-04	GRACIELA LUZMIRA CARDEMIL CABRERA	8,00		8,00	252.288	6.502.936	304.848	A	10	08-10-08		15.140.429
296	ND-0403-290	20-09-04	AGRICOLA ENTRE CERROS LTDA	4,50		2,10	30.976	6.500.168	292.129	A	422	21-11-06		15.171.405
297	ND-0403-290	20-09-04	AGRICOLA ENTRE CERROS LTDA	2,40		2,40	35.401	6.500.328	292.505	A	422	21-11-06		15.206.806
298	ND-0403-290	20-09-04	AGRICOLA ENTRE CERROS LTDA	1,60		1,60	23.601	6.500.013	292.895	A	422	21-11-06		15.230.407
299	ND-0403-290	20-09-04	AGRICOLA ENTRE CERROS LTDA	1,30		1,30	19.175	6.500.569	293.151	A	422	21-11-06		15.249.582
300	ND-0403-290	20-09-04	AGRICOLA ENTRE CERROS LTDA	4,00		4,00	59.001	6.500.465	293.171	A	422	21-11-06		15.308.583
301	ND-0403-290	20-09-04	AGRICOLA ENTRE CERROS LTDA	2,50		1,60	23.601	6.500.385	293.185	A	422	21-11-06		15.332.184
302	ND-0403-290	20-09-04	AGRICOLA ENTRE CERROS LTDA	0,90		0,90	13.275	6.500.347	292.928	A	422	21-11-06		15.345.459
303	ND-0403-290	20-09-04	AGRICOLA ENTRE CERROS LTDA	1,80		1,60	23.601	6.500.652	292.354	A	422	21-11-06		15.369.060
304	ND-0403-290	20-09-04	AGRICOLA ENTRE CERROS LTDA	1,46		1,10	16.225	6.500.558	293.090	A	422	21-11-06		15.385.285

ILLAPEL														
N°	Expediente	Fecha Ingreso	Peticionario	Caudal Solicitado (l/s)	Volumen Total Anual Solicitado (m³)	Caudal Otorgado (l/s)	Volumen Total Anual Otorgado (m³)	UTM Norte (m)	UTM Este (m)	Sit. Actual	Nº Res.	Fecha Resolución	Ley Nº 20.017	Volumen Total Anual Acumulado (m³)
305	ND-0403-290	20-09-04	AGRICOLA ENTRE CERROS LTDA	0,60		0,50	7.375	6.501.008	291.834	A	422	21-11-06		15.392.660
306	ND-0403-291	07-10-04	ANITA AURORA SOTO CORTES	1,00		0,02	126	6.495.360	292.680	A	32	29-01-07		15.392.786
307	ND-0403-302	22-11-04	SOCIEDAD AGRICOLA ENTRE CERROS LTDA	2,00		2,00	29.501	6.500.137	292.110	A	279	19-08-06		15.422.287
308	ND-0403-302	22-11-04	SOCIEDAD AGRICOLA ENTRE CERROS LTDA	23,00		23,00	339.259	6.500.310	292.512	A	279	19-08-06		15.761.546
309	ND-0403-302	22-11-04	SOCIEDAD AGRICOLA ENTRE CERROS LTDA	8,00		8,00	118.003	6.500.156	292.227	A	279	19-08-06		15.879.549
310	ND-0403-302	22-11-04	SOCIEDAD AGRICOLA ENTRE CERROS LTDA	16,00		16,00	236.006	6.500.392	292.418	A	279	19-08-06		16.115.555
311	ND-0403-310	13-12-04	REBECA AMINTA JOSEFI ESCOBAR MACUADA	10,00		10,00	190.910	6.495.869	291.488	A	395	09-05-05		16.306.465
312	ND-0403-310	13-12-04	REBECA AMINTA JOSEFI ESCOBAR MACUADA	12,00		12,00	229.090	6.495.805	291.446	A	395	09-05-05		16.535.555
313	ND-0403-311	13-12-04	ANTONIO KARMY KARMY	20,00		20,00	241.276	6.495.658	290.427	A	362	23-10-06		16.776.831
314	ND-0403-347	18-07-05	MIGUEL ALFONSO GOMILA GARCIA	15,00	150.000	11,80	112.500	6.496.208	291.340	A	383	03-11-06		16.889.331

CHALINGA														
N°	Expediente	Fecha Ingreso	Peticionario	Caudal Solicitado (l/s)	Volumen Total Anual Solicitado (m³)	Caudal Otorgado (l/s)	Volumen Total Anual Otorgado (m³)	UTM Norte (m)	UTM Este (m)	Sit. Actual	Nº Res.	Fecha Resolución	Ley Nº 20.017	Volumen Total Anual Acumulado (m³)
1	NR-0403-150	18-07-08	JULIO ENRIQUE GARCIA SALDIVAR	9,00	110.000	9,00	110.000	6.485.860	314.500	A	26	07-01-08		110.000
2	NR-0403-155	25-03-09	NELLY DEL TRANSITO VILLARROEL ORREGO	3,50	45.000	3,50	45.000	6.486.764	316.050	A	720	07-07-09		155.000
3	ND-0403-663	02-12-05	COMITÉ DE A.P.R. ARBOLEDA GRANDE-CUNLAGUA	7,50		7,50	236.520	6.487.987	321.198	A	453	29-04-11	6ºT	391.520
4	ND-0403-664	02-12-05	COMITÉ DE A.P.R. ARBOLEDA GRANDE-CUNLAGUA	5,00		5,00	157.680	6.487.528	319.987	A	172	28-02-11	6ºT	549.200
5	ND-0403-483	16-11-05	PEDRO ANGEL MARTINEZ ARAYA	0,74		0,74	4.667	6.483.423	312.409	A	1328	03-10-11	INDAP	553.867
6	ND-0403-572	24-11-05	HERNAN HAROLDO SALINAS TAPIA	1,95		0,10	631	6.487.514	316.459	A	3860	25-08-10	INDAP	554.498
7	ND-0403-573	24-11-05	HERNAN HAROLDO SALINAS TAPIA	2,00		0,02	126	6.487.514	316.459	A	4866	10-09-10	INDAP	554.624
8	ND-0403-574	24-11-05	NORMA IRIS AGUILERA CISTERNAS	0,29		0,29	1.829	6.485.078	314.024	A	3859	25-08-10	INDAP	556.453
9	ND-0403-576	24-11-05	BELARMINO ROJAS BAEZ	0,69		0,69	4.352	6.483.723	312.906	A	3881	26-08-10	INDAP	560.805
10	ND-0403-577	24-11-05	AIDA REMIGIA ITURRIETA BARRAZA	2,00		1,70	10.722	6.483.802	313.005	A	3880	26-08-10	INDAP	571.527
11	ND-0403-597	30-11-05	HONORIO SEGUNDO MUÑOZ OLIVARES	2,00		0,50	3.154	6.486.778	314.732	A	3856	25-08-10	INDAP	574.681
12	ND-0403-598	30-11-05	HONORIO SEGUNDO MUÑOZ OLIVARES	2,00		2,00	12.614	6.486.769	314.930	A	3863	26-08-10	INDAP	587.295
13	ND-0403-599	30-11-05	RUTH MONICA TORO IBARRA	2,00		2,00	12.614	6.484.845	313.760	A	3875	26-08-10	INDAP	599.909
14	ND-0403-600	30-11-05	RUTH MONICA TORO IBARRA	0,30		0,30	1.892	6.485.016	313.613	A	3899	26-08-10	INDAP	601.801
15	ND-0403-603	30-11-05	JAVIER MUÑOZ DIAZ	1,06		1,06	6.686	6.483.425	312.087	A	4873	10-09-10	INDAP	608.487
16	ND-0403-605	30-11-05	LUIS ROBERTO TELLO TELLO	1,65		0,60	3.784	6.485.302	313.160	A	4871	10-09-10	INDAP	612.271
17	ND-0403-606	30-11-05	TERESA ANGELICA TIRADO PIZARRO	0,92		0,40	2.523	6.485.529	314.205	A	1303	03-10-11	INDAP	614.794
18	ND-0403-610	30-11-05	VICENTA ADAN CARVAJAL AGUILERA	1,27		0,06	378	6.486.671	315.832	A	4075	27-08-10	INDAP	615.172
19	ND-0403-722	07-12-05	GUILLERMO EDUARDO JELDES MARTINI	2,00		2,00	12614	6.486.255	313.918	A	4094	27-08-10	INDAP	627.786
20	ND-0403-723	07-12-05	GUILLERMO EDUARDO JELDES MARTINI	1,00		1,00	6.307	6.486.285	313.640	A	4093	27-08-10	INDAP	634.093
21	ND-0403-754	07-12-05	JORGE FERNANDO RUFATT ZAMORA	0,80		0,80	5.046	6.485.071	313.930	A	4070	27-08-10	INDAP	639.139
22	ND-0403-756	07-12-05	VICTORIANO DEL CARME ORREGO SALDIBAR	0,10		0,10	631	6.485.701	314.334	A	4068	27-08-10	INDAP	639.770
23	ND-0403-888	14-12-05	RIGOBERTO DEL CARMEN GARCIA SILVA	0,92		0,50	3.154	6.485.490	314.191	A	3914	26-08-10	INDAP	642.924
24	ND-0403-889	14-12-05	RIGOBERTO DEL CARMEN GARCIA SILVA	1,23		0,10	631	6.485.496	314.226	A	1323	03-10-11	INDAP	643.555
25	ND-0403-1372	16-12-05	TERESA BRAVO MORENO	2,00		0,60	3.784	6.490.205	321.828	A	3870	26-08-10	INDAP	647.339
26	ND-0403-1373	16-12-05	BERTA DIAZ CUEVAS Y OTROS	1,85		1,85	11.668	6.488.012	321.881	A	3951	26-08-10	INDAP	659.007
27	ND-0403-1374	16-12-05	PEDRO FERNANDEZ FLORES	1,80		1,80	11.353	6.485.572	313.520	A	4909	10-09-10	INDAP	670.360
28	ND-0403-1375	16-12-05	CARLOS SALINAS TAPIA	1,06		1,06	6.686	6.486.942	315.980	A	4908	10-09-10	INDAP	677.046
29	ND-0403-1376	16-12-05	CARLOS SALINAS TAPIA	1,27		1,27	8.010	6.487.333	316.318	A	4907	10-09-10	INDAP	685.056
30	ND-0403-1560	16-12-05	NELSON JOFRE GOMEZ	0,50		0,50	3.154	6.483.540	312.548	A	3852	25-08-10	INDAP	688.210
31	ND-0403-1563	16-12-05	ELSA MEZA ROJAS	1,06		1,06	6.686	6.486.769	315.581	A	3991	27-08-10	INDAP	694.896
32	ND-0403-1567	16-12-05	GUILLERMINA VARGAS VARGAS	0,83		0,40	2.523	6.487.862	318.423	A	4698	09-09-10	INDAP	697.419
33	ND-0403-1568	16-12-05	MARINA OLIVARES FERNANDEZ	0,20		0,20	1.261	6.485.514	313.263	A	3993	27-08-10	INDAP	698.680
34	ND-0403-1569	16-12-05	RAQUEL ROJAS FLORES	2,00		2,00	12.614	6.486.595	314.268	A	3853	25-08-10	INDAP	711.294
35	ND-0403-1570	16-12-05	JUAN BAUTISTA ARAYA	0,59		0,59	3.721	6.486.877	315.771	A	3891	26-08-10	INDAP	715.015
36	ND-0403-1571	16-12-05	SILVIA SALINAS TAPIA	2,00		2,00	12.614	6.487.393	316.926	A	3854	25-08-10	INDAP	727.629
37	ND-0403-1581	16-12-05	RAMON RIVERA FLORES]	2,00		1,70	10.722	6.487.782	318.876	A	3885	26-08-10	INDAP	738.351
38	ND-0403-1718	16-06-06	JOSE VICENCIO BORBARAN	1,75		1,75	11.038	6.487.351	317.094	A	3818	25-08-10	INDAP	749.389

CHALINGA														
N°	Expediente	Fecha Ingreso	Peticionario	Caudal Solicitado (l/s)	Volumen Total Anual Solicitado (m³)	Caudal Otorgado (l/s)	Volumen Total Anual Otorgado (m³)	UTM Norte (m)	UTM Este (m)	Sit. Actual	Nº Res.	Fecha Resolución	Ley Nº 20.017	Volumen Total Anual Acumulado (m³)
39	ND-0403-393	17-10-05	PEDRO ENRIQUE SAAVEDRA FUENTES	2,00						P-REG			4ºT	762.003
40	ND-0403-394	17-10-05	PEDRO ENRIQUE SAAVEDRA FUENTES	2,00						P-REG			4ºT	774.618
41	ND-0403-403	21-10-05	LUIS VENTURA CHAVEZ DIAZ	0,68				6.483.464	311.889	P-REG			4ºT	778.907
42	ND-0403-409	21-10-05	JOSE DEL CARMEN CORTES GONZALEZ	0,59						P-REG			4ºT	782.628
43	ND-0403-417	25-10-05	AMELIA MERCEDES MORALES GUARDIA	1,50						P-REG			4ºT	792.089
44	ND-0403-424	27-10-05	AIDA BARRIOS CONTRERAS	2,00				6.484.500	313.500	P-REG			4ºT	804.703
45	ND-0403-435	07-11-05	JUAN CARLOS VIVANCO ESCUDERO	1,50						P-REG			4ºT	814.164
46	ND-0403-460	10-11-05	MIREYA TAPIA NUÑEZ	0,30						P-REG			4ºT	816.056
47	ND-0403-461	10-11-05	JOSE RENE ARAYA CONTRERAS	0,83						P-REG			4ºT	821.291
48	ND-0403-467	11-11-05	NELLY DEL TRANSITO VILLARROEL ORREGO	1,50						P-REG			4ºT	830.752
49	ND-0403-504	18-11-05	JEMINA ELVIRA BARRAZA GALLARDO	2,00						P-REG			4ºT	843.366
50	ND-0403-529	21-11-05	NORMA ESTELA CABARERA VERGARA	1,10				6.485.676	314.570	P-REG			4ºT	850.304
51	ND-0403-530	21-11-05	HUMBERTA DE MERCEDES AROS AROS	1,10				6.485.676	314.570	P-REG			4ºT	857.242
52	ND-0403-533	21-11-05	GONZALO HERNAN ACEVEDO DIAZ	0,59				6.483.648	311.982	P-REG			4ºT	860.963
53	ND-0403-586	28-11-05	HECTOR VERNE GARCIA FARIAS	2,00						P-REG			4ºT	873.578
54	ND-0403-595	30-11-05	EMILIO HERNAN DIAZ CUEVAS	2,00						P-REG			4ºT	886.192
55	ND-0403-596	30-11-05	EMILIO HERNAN DIAZ CUEVAS	2,00						P-REG			4ºT	898.807
56	ND-0403-611	01-12-05	MARIA ESTER VARGAS COFRE	2,00				6.483.355	312.738	P-REG			4ºT	911.421
57	ND-0403-665	02-12-05	MARIA AURELIA GODOY GODOY	1,00						P-REG			4ºT	917.728
58	ND-0403-777	09-12-05	MARIA CRISTINA GONZALEZ CASTILLO	2,00				6.490.499	322.576	P-REG			4ºT	930.343
59	ND-0403-789	12-12-05	LIDIA DEL CARMEN ARAYA OLIVARES	2,00				6.483.801	312.781	P-REG			4ºT	942.957
60	ND-0403-814	12-12-05	BETTY DE JESUS SALDIVAR DIAZ	1,50				6.483.354	312.146	P-REG			4ºT	952.418
61	ND-0403-818	12-12-05	ENZO MAURICIO LIRA FARIAS	2,00						P-REG			4ºT	965.032
62	ND-0403-819	12-12-05	ENZO MAURICIO LIRA FARIAS	2,00						P-REG			4ºT	977.647
63	ND-0403-820	12-12-05	CAMILO DEL CARMEN MORENO OLIVARES	1,00				6.491.673	322.957	P-REG			4ºT	983.954
64	ND-0403-1589	14-12-05	MARTIN LAYANA ALVAREZ	2,00				6.488.001	321.525	P-REG			4ºT	996.568
65	ND-0403-1591	14-12-05	MARIA MUÑOZ BARRAZA	1,00						P-REG			4ºT	1.002.875
66	ND-0403-1272	16-12-05	ROSA LARA CAMPOS	2,00						P-REG			4ºT	1.015.490
67	ND-0403-1586	16-12-05	ESTELA BARRAZA GALLARDO	1,00						P-REG			4ºT	1.021.797
68	ND-0403-1587	16-12-05	PEDRO JUAN LOPEZ PANGUE	2,00				6.491.918	332.266	P-REG			4ºT	1.034.411
69	ND-0403-1650	08-06-06	ELIAS RAFAEL TORO HERRERA	0,13				6.483.475	312.744	P-REG			4ºT	1.035.231
70	ND-0403-1657	14-06-06	JUAN SEGUNDO VARGAS CARVAJAL	2,00				6.483.703	312.497	P-REG			4ºT	1.047.846
71	ND-0403-1700	16-06-06	HECTOR CLODOMIRO TORREBLANCA FUENTES	1,47				6.487.512	320.421	P-REG			4ºT	1.057.117
72	ND-0403-26	06-09-90	COOPERATIVA AGRICOLA CONTROL PISQUERO DE	10,00		10,00		6.483.400	312.500	A	194	04-06-92		1.372.477
73	ND-0403-80	24-06-96	CARLOS ALBERTO ARAYA MONTERO	7,00		4,50		6.485.400	314.250	A	670	10-08-99		1.514.389



CHOAPA ALTO														
N°	Expediente	Fecha Ingreso	Peticionario	Caudal Solicitado (l/s)	Volumen Total Anual Solicitado (m³)	Caudal Otorgado (l/s)	Volumen Total Anual Otorgado (m³)	UTM Norte (m)	UTM Este (m)	Sit. Actual	Nº Res.	Fecha Resolución	Ley Nº 20.017	Volumen Total Anual Acumulado (m³)
1	ND-0403-456	15-04-80	SENDOS IV REGION	0,90		0,90		6.477.200	321.950	A	598	14-12-83		28.382
2	ND-0403-451	19-04-80	SENDOS IV REGION	1,10		1,10				A	591	13-12-83		63.072
3	ND-0403-455	19-04-80	SENDOS IV REGION	0,70		0,70		6.469.800	331.500	A	596	14-12-83		85.147
4	ND-0403-497	19-04-80	SENDOS IV REGION	1,00		1,00		6.470.450	341.000	A	182	13-05-85		116.683
5	ND-0403-502	19-04-80	SENDOS IV REGION	1,30		1,30				A	316	05-08-85		157.680
6	ND-0403-507	19-04-80	SENDOS IV REGION	0,50		0,50				A	323	08-08-85		173.448
7	UA-0403-14	19-04-80	SENDOS IV REGION	1,80		1,80		6.476.200	323.850	A	123	04-04-85		230.213
8	UA-0403-15	19-04-80	SENDOS IV REGION	0,90		0,90		6.470.650	325.700	A	597	14-01-83		258.595
9	ND-0403-1831	16-09-82	ANACONDA CHILE S.A.	70,00		55,00		6.478.500	318.000	A	283	03-07-85		1.993.075
10	ND-0403-1831	16-09-82	ANACONDA CHILE S.A.	85,00		85,00		6.478.000	320.000	A	283	03-07-85		4.673.635
11	ND-0403-1831	16-09-82	ANACONDA CHILE S.A.	50,00		40,00		6.477.000	322.000	A	283	03-07-85		5.935.075
12	ND-0403-1831	16-09-82	ANACONDA CHILE S.A.	75,00		75,00		6.472.500	328.000	A	283	03-07-85		8.300.275
13	ND-0403-1831	16-09-82	ANACONDA CHILE S.A.	80,00		80,00		6.470.000	334.000	A	283	03-07-85		10.823.155
14	ND-0403-1831	16-09-82	ANACONDA CHILE S.A.	100,00		100,00		6.471.500	336.000	A	283	03-07-85		13.976.755
15	ND-0403-1831	16-09-82	ANACONDA CHILE S.A.	65,00		65,00		6.471.000	338.000	A	283	03-07-85		16.026.595
16	ND-0403-1831	16-09-82	ANACONDA CHILE S.A.	60,00		60,00		6.480.000	317.000	A	283	03-07-85		17.918.755
17	ND-0403-499	30-03-85	SENDOS IV REGION	1,00		1,00		6.478.000	320.000	A	214	27-05-85		17.950.291
18	ND-0403-594	07-10-86	SOCIEDAD LAILHACAR HERMANOS	40,00		40,00		6.470.171	333.702	A	277	20-07-88		19.211.731
19	NR-0403-41	20-12-94	EMPRESA DE SERVICIOS SANITARIOS DE COQUIM	45,00		45,00		6.478.000	317.000	A	632	30-08-95		20.630.851
20	NR-0403-72	22-10-03	COMITÉ DE A.P.R. DE LLIMPO	4,00		4,00		6.474.976	325.444	A	102	30-01-04		20.756.995
21	NR-0403-75	17-12-03	COMITÉ DE A.P.R. QUELEN BAJO	4,00		4,00		6.473.734	326.214	A	126	04-02-04		20.883.139
22	NR-0403-128	03-11-06	COMPañIA PISQUERA DE CHILE S.A.	20,00	630.720	20,00		6.482.967	312.827	A	187	23-02-07		21.513.859
23	NR-0403-194	20-09-11	EDUARDO MAC-DONALD ALVAREZ	9,00	120.000			6.479.117	317.355	P-REG				21.633.859
24	ND-0403-357	07-09-05	COMITÉ DE A.P.R. DE TRANQUILLA	10,00				6.470.354	341.175	P-REG			6ºT	21.949.219
25	ND-0403-359	12-09-05	COMITÉ DE AGUA POTABLE PUNTA NUEVA	2,00				6.470.534	329.764	P-REG			6ºT	22.012.291
26	ND-0403-589	29-11-05	COMITÉ A.P.R. LA HIGUERILLA	12,00				6.477.583	320.020	P-REG			6ºT	22.390.723
27	ND-0403-712	07-12-05	COMITÉ DE A.P.R. DE CUNCUMEN	12,10						P-REG			6ºT	22.772.309
28	ND-0403-816	12-12-05	COMITÉ DE A.P.R. DE COIRON	4,50						P-REG			6ºT	22.914.221
29	ND-0403-839	13-12-05	COMITÉ A.P.R. DE CHILLEPIN	7,84		7,84	247.424	6.471.902	336.890	A	177	28-02-11	6ºT	23.161.645
30	ND-0403-862	13-12-05	COMITÉ DE AGUA POTABLE PUNTA NUEVA	6,00				6.470.534	329.764	P-REG			6ºT	23.350.861
31	ND-0403-863	13-12-05	COMITÉ DE A.P.R. DE JORQUERA	10,00		10,00	315.360	6.477.497	321.691	A	176	28-02-11	6ºT	23.666.221
32	ND-0403-1558	14-12-05	COMITÉ A.P.R. EL QUENE	8,50				6.480.545	314.651	P-REG			6ºT	23.934.277
33	ND-0403-1583	14-12-05	COMITÉ DE A.P.R. DE LLIMPO	12,00		12,00	378.432	6.475.049	325.443	A	181	28-02-11	6ºT	24.312.709
34	ND-0403-1483	15-12-05	COMITÉ AGUA POTABLE DE PANQUESILLO	8,70				6.476.069	324.305	P-REG			6ºT	24.587.072
35	ND-0403-1285	16-12-05	COMITÉ AGUA POTABLE QUELEN ALTO	7,56				6.469.569	326.899	P-REG			6ºT	24.825.484
36	ND-0403-1482	16-12-05	COMITÉ DE A.P.R. DE BATUCO	4,00				6.464.196	348.213	P-REG			6ºT	24.951.628
37	ND-0403-604	30-11-05	JAVIER MUÑOZ DIAZ	0,30		0,30	1.892	6.483.502	315.173	A	4872	10-09-10	INDAP	24.953.520
38	ND-0403-609	30-11-05	ALEJANDRO DEL CARMEN OSSANDON SAAVEDRA	0,20		0,20	1.261	6.482.811	313.765	A	4083	27-08-10	INDAP	24.954.781

CHOAPA ALTO														
N°	Expediente	Fecha Ingreso	Peticionario	Caudal Solicitado (l/s)	Volumen Total Anual Solicitado (m³)	Caudal Otorgado (l/s)	Volumen Total Anual Otorgado (m³)	UTM Norte (m)	UTM Este (m)	Sit. Actual	Nº Res.	Fecha Resolución	Ley Nº 20.017	Volumen Total Anual Acumulado (m³)
39	ND-0403-1366	16-12-05	CLODOMIRO TORREBLANCA CALDERON	0,10		0,10	631	6.482.826	314.245	A	3932	26-08-10	INDAP	24.955.412
40	ND-0403-1367	16-12-05	OLAYA TAPIA MEDINA	0,10		0,10	631	6.482.979	313.659	A	3931	26-08-10	INDAP	24.956.043
41	ND-0403-1368	16-12-05	HOMERO GONZALEZ OLIVARES	0,50		0,50	3.154	6.482.553	314.295	A	3957	26-08-10	INDAP	24.959.197
42	ND-0403-1369	16-12-05	ROBERTO MUÑIZ TORRES	0,70		0,70	4.415	6.482.889	314.070	A	3949	26-08-10	INDAP	24.963.612
43	ND-0403-1370	16-12-05	HERNAN CORTES ARREDONDO	0,40		0,40	2.523	6.482.091	313.543	A	3950	26-08-10	INDAP	24.966.135
44	ND-0403-1378	16-12-05	SUCESION JOSE GONZALEZ BARRAZA	0,40		0,40	2.523	6.480.233	314.893	A	3869	26-08-10	INDAP	24.968.658
45	ND-0403-1379	16-12-05	SUCESION JOSE GONZALEZ BARRAZA	0,10		0,10	631	6.480.233	314.937	A	3868	26-08-10	INDAP	24.969.289
46	ND-0403-1381	16-12-05	ROBERTO ARREDONDO MALDONADO	0,30		0,30	1.892	6.469.807	326.595	A	3952	26-08-10	INDAP	24.971.181
47	ND-0403-1477	16-12-05	CARLOS MATURANA PEREZ	1,78		0,06	378	6.482.846	313.968	A	4727	09-09-10	INDAP	24.971.559
48	ND-0403-1559	16-12-05	MARIA VARGAS BARRAZA	0,20		0,20	631	6.482.739	313.535	A	3893	26-08-10	INDAP	24.972.190
49	ND-0403-1561	16-12-05	ASCENCION CORTES CARVAJAL	0,30		0,30	1.892	6.482.859	312.426	A	3990	27-08-10	INDAP	24.974.082
50	ND-0403-1566	16-12-05	GUIDO FLORES DIAZ	0,10		0,10	631	6.482.972	313.666	A	3982	26-08-10	INDAP	24.974.713
51	ND-0403-1574	16-12-05	LEONARDO LOPEZ SANTA CRUZ	0,90		0,90	5.676	6.482.865	313.985	A	4697	09-09-10	INDAP	24.980.389
52	ND-0403-1577	16-12-05	ALAMIRO TORDECILLA TORDECILLA	0,30		0,30	1.892	6.482.981	313.652	A	3888	26-08-10	INDAP	24.982.281
53	ND-0403-1579	16-12-05	MARIA OSSANDON SAAVEDRA	0,10		0,10	631	6.482.829	313.743	A	3887	26-08-10	INDAP	24.982.912
54	ND-0403-1580	16-12-05	JUAN HENRIQUEZ SILVA	0,20		0,20	1.261	6.482.688	313.600	A	3886	26-08-10	INDAP	24.984.173
55	ND-0403-1582	16-12-05	ANGELICA HENRIQUEZ SILVA	0,20		0,20	1.261	6.482.698	313.536	A	3995	27-08-10	INDAP	24.985.434
56	ND-0403-1720	16-06-06	HOMERO AVALOS MORENO	0,59		0,59	3.721	6.480.921	315.078	A	4144	30-08-10	INDAP	24.989.155
57	ND-0403-1721	16-06-06	HOMERO AVALOS MORENO	1,63		1,63	10.281	6.480.896	315.179	A	4145	30-08-10	INDAP	24.999.436
58	ND-0403-398	18-10-05	LUIS ALBERTO NUÑEZ MOYANO	2,00						P-REG			4ºT	25.012.051
59	ND-0403-404	21-10-05	BALTAZAR DEL CARMEN AVILA OLIVA	0,79				6.470.340	338.332	P-REG			4ºT	25.017.033
60	ND-0403-407	21-10-05	BALTAZAR DEL CARMEN AVILA OLIVA	2,00				6.470.363	338.152	P-REG			4ºT	25.029.648
61	ND-0403-471	14-11-05	ESTEBAN ENRIQUE AGAMEZ HORTUA	2,00						P-REG			4ºT	25.042.262
62	ND-0403-472	14-11-05	SOCIEDAD MICROEMPRESARIOS COSTANERA CHC	2,00				6.482.520	313.407	P-REG			4ºT	25.054.877
63	ND-0403-473	14-11-05	SOCIEDAD MICROEMPRESARIOS COSTANERA CHC	2,00				6.482.648	313.168	P-REG			4ºT	25.067.491
64	ND-0403-474	14-11-05	SOCIEDAD MICROEMPRESARIOS COSTANERA CHC	1,80				6.482.495	313.280	P-REG			4ºT	25.078.844
65	ND-0403-478	15-11-05	LUIS DAGOBERTO OLIVARES MOYANO	2,00						P-REG			4ºT	25.091.458
66	ND-0403-498	17-11-05	SOCIEDAD AGRICOLA Y GANADERA SAN JAVIER LT	0,30						P-REG			4ºT	25.093.351
67	ND-0403-554	24-11-05	LUIS ENRIQUE CORTES FLORES	2,00				6.469.646	325.759	P-REG			4ºT	25.105.965
68	ND-0403-555	24-11-05	LUIS ENRIQUE CORTES FLORES	1,53				6.469.589	325.734	P-REG			4ºT	25.115.615
69	ND-0403-556	24-11-05	LUIS ENRIQUE CORTES FLORES	1,99				6.469.670	325.707	P-REG			4ºT	25.128.166
70	ND-0403-670	05-12-05	MARIA ELENA BUGUEÑO INSINIA	1,00				6.482.500	314.000	P-REG			4ºT	25.134.474
71	ND-0403-707	07-12-05	MARCO ANTONIO VARGAS FAJARDO	2,00						P-REG			4ºT	25.147.088
72	ND-0403-708	07-12-05	MARCO ANTONIO VARGAS FAJARDO	2,00						P-REG			4ºT	25.159.702
73	ND-0403-709	07-12-05	MARCO ANTONIO VARGAS FAJARDO	2,00						P-REG			4ºT	25.172.317
74	ND-0403-770	09-12-05	INMOBILIARIA HAREM LTDA	1,00				6.482.472	314.194	P-REG			4ºT	25.178.624
75	ND-0403-771	09-12-05	JOAQUIN ANTONIO JARUFE JARUFE	1,00				6.482.271	314.352	P-REG			4ºT	25.184.931
76	ND-0403-772	09-12-05	ROBERTO ANTONIO SALINAS LEON	1,00				6.482.525	313.752	P-REG			4ºT	25.191.238

CHOAPA ALTO														
N°	Expediente	Fecha Ingreso	Peticionario	Caudal Solicitado (l/s)	Volumen Total Anual Solicitado (m³)	Caudal Otorgado (l/s)	Volumen Total Anual Otorgado (m³)	UTM Norte (m)	UTM Este (m)	Sit. Actual	Nº Res.	Fecha Resolución	Ley Nº 20.017	Volumen Total Anual Acumulado (m³)
77	ND-0403-773	09-12-05	ELIZABETH DEL CARMEN JARUFE JARUFE	1,00				6.482.556	314.053	P-REG			4ºT	25.197.546
78	ND-0403-776	09-12-05	MARIA LUISA VARGAS VALLEJO	0,90				6.482.322	314.309	P-REG			4ºT	25.203.222
79	ND-0403-786	12-12-05	OLGA DE LAS MERCEDES VEGA VEGA	0,13						P-REG			4ºT	25.204.042
80	ND-0403-791	12-12-05	BENA ANTONIA BARRAZA	2,00				6.471.106	346.149	P-REG			4ºT	25.216.656
81	ND-0403-792	12-12-05	FILOMENA MARGARITA MARTINEZ CALDERON	2,00				6.482.896	313.727	P-REG			4ºT	25.229.271
82	ND-0403-793	12-12-05	AGRICOLA SANTA FILOMENA LTDA	2,00				6.471.098	346.049	P-REG			4ºT	25.241.885
83	ND-0403-794	12-12-05	AGRICOLA SANTA FILOMENA LTDA	2,00				6.470.926	345.992	P-REG			4ºT	25.254.500
84	ND-0403-795	12-12-05	AGRICOLA SANTA FILOMENA LTDA	2,00				6.471.077	345.959	P-REG			4ºT	25.267.114
85	ND-0403-821	12-12-05	RAMON EDGARDO ROJAS MARTINEZ	2,00				6.483.143	312.517	P-REG			4ºT	25.279.728
86	ND-0403-822	12-12-05	HERNAN ROBERTO PALMA SERRANO	1,50				6.482.817	313.829	P-REG			4ºT	25.289.189
87	ND-0403-841	13-12-05	ALEJANDRO WALDEMAR JARA DIAZ	2,00						P-REG			4ºT	25.301.804
88	ND-0403-1588	14-12-05	LUIS PINTO LEIVA	2,00						P-REG			4ºT	25.314.418
89	ND-0403-1592	14-12-05	CLEMENTINA CASTRO HUERTA	2,00				6.471.259	336.359	P-REG			4ºT	25.327.032
90	ND-0403-1594	14-12-05	ENRIQUE VERA ARMIJO	2,00						P-REG			4ºT	25.339.647
91	ND-0403-1596	14-12-05	SOCIEDAD AGRICOLA RIO LIGUA LTDA	2,00				6.477.501	322.227	P-REG			4ºT	25.352.261
92	ND-0403-1597	14-12-05	SOCIEDAD AGRICOLA RIO LIGUA LTDA	2,00				6.477.433	322.477	P-REG			4ºT	25.364.876
93	ND-0403-1598	14-12-05	SOCIEDAD AGRICOLA RIO LIGUA LTDA	2,00				6.477.432	322.434	P-REG			4ºT	25.377.490
94	ND-0403-1509	15-12-05	ALEJANDRO TELLO IBACACHE	0,90				6.479.046	316.610	P-REG			4ºT	25.383.166
95	ND-0403-1510	15-12-05	SAAVEDRA LTDA	2,00				6.479.400	317.400	P-REG			4ºT	25.395.781
96	ND-0403-1511	15-12-05	ALEJANDRO TELLO IBACACHE	1,92				6.478.978	316.655	P-REG			4ºT	25.407.891
97	ND-0403-1262	16-12-05	HUGO POLANCO LOPEZ	2,00				6.470.224	330.868	P-REG			4ºT	25.420.505
98	ND-0403-1263	16-12-05	HUGO POLANCO LOPEZ	2,00				6.470.262	330.720	P-REG			4ºT	25.433.119
99	ND-0403-1264	16-12-05	HUGO POLANCO LOPEZ	2,00				6.470.259	330.775	P-REG			4ºT	25.445.734
100	ND-0403-1265	16-12-05	HUGO POLANCO LOPEZ	2,00				6.470.210	330.978	P-REG			4ºT	25.458.348
101	ND-0403-1266	16-12-05	HUGO POLANCO LOPEZ	2,00				6.470.107	331.179	P-REG			4ºT	25.470.963
102	ND-0403-1267	16-12-05	HUGO POLANCO LOPEZ	2,00				6.470.131	331.153	P-REG			4ºT	25.483.577
103	ND-0403-1268	16-12-05	HUGO POLANCO LOPEZ	2,00				6.470.160	331.085	P-REG			4ºT	25.496.191
104	ND-0403-1269	16-12-05	JULIO FARIAS TAPIA	1,00						P-REG			4ºT	25.502.499
105	ND-0403-1270	16-12-05	RIGOBERTO FARIAS VERGARA	1,00						P-REG			4ºT	25.508.806
106	ND-0403-1271	16-12-05	ARTURO AGUILERA LEON	2,00				6.479.759	314.961	P-REG			4ºT	25.521.420
107	ND-0403-1280	16-12-05	LUIS ORTEGA ALEGRE	2,00						P-REG			4ºT	25.534.035
108	ND-0403-1281	16-12-05	MARIO REARTE CHACC	2,00						P-REG			4ºT	25.546.649
109	ND-0403-1284	16-12-05	DAGOBERTO BARRAZA MOREL	2,00						P-REG			4ºT	25.559.263
110	ND-0403-1286	16-12-05	HUGO CASTILLO HIDALGO	2,00				6.482.600	314.000	P-REG			4ºT	25.571.878
111	ND-0403-1287	16-12-05	IVAN BIZAMA DAMKE	2,00						P-REG			4ºT	25.584.492
112	ND-0403-1288	16-12-05	LUIS AGUILERA ORELLANA	2,00				6.470.677	345.127	P-REG			4ºT	25.597.107
113	ND-0403-1289	16-12-05	LUIS ORTEGA ALEGRE	2,00						P-REG			4ºT	25.609.721
114	ND-0403-1290	16-12-05	I. MUNICIPALIDAD DE SALAMANCA	0,20				6.483.231	313.708	P-REG			4ºT	25.610.983

CHOAPA ALTO														
N°	Expediente	Fecha Ingreso	Peticionario	Caudal Solicitado (l/s)	Volumen Total Anual Solicitado (m³)	Caudal Otorgado (l/s)	Volumen Total Anual Otorgado (m³)	UTM Norte (m)	UTM Este (m)	Sit. Actual	N° Res.	Fecha Resolución	Ley N° 20.017	Volumen Total Anual Acumulado (m³)
115	ND-0403-1291	16-12-05	I. MUNICIPALIDAD DE SALAMANCA	1,30				6.482.555	314.067	P-REG			4°T	25.619.182
116	ND-0403-1292	16-12-05	I. MUNICIPALIDAD DE SALAMANCA	1,60				6.483.171	313.250	P-REG			4°T	25.629.273
117	ND-0403-1293	16-12-05	I. MUNICIPALIDAD DE SALAMANCA	1,30				6.482.237	313.711	P-REG			4°T	25.637.473
118	ND-0403-1294	16-12-05	I. MUNICIPALIDAD DE SALAMANCA	1,60				6.483.043	314.223	P-REG			4°T	25.647.564
119	ND-0403-1295	16-12-05	I. MUNICIPALIDAD DE SALAMANCA	1,70				6.482.579	314.167	P-REG			4°T	25.658.287
120	ND-0403-1296	16-12-05	I. MUNICIPALIDAD DE SALAMANCA	2,00				6.482.300	313.500	P-REG			4°T	25.670.901
121	ND-0403-1297	16-12-05	MIRIAM ARAYA ZEPEDA	0,10				6.481.716	313.664	P-REG			4°T	25.671.532
122	ND-0403-1298	16-12-05	I. MUNICIPALIDAD DE SALAMANCA	0,20				6.483.111	313.640	P-REG			4°T	25.672.793
123	ND-0403-1299	16-12-05	I. MUNICIPALIDAD DE SALAMANCA	0,40				6.482.237	313.711	P-REG			4°T	25.675.316
124	ND-0403-1584	16-12-05	MARCIAL DEL CARMEN ESPINOZA OLIVARES	0,50				6.473.569	325.629	P-REG			4°T	25.678.470
125	ND-0403-1585	16-12-05	MARIA DIAZ MUÑOZ	0,06						P-REG			4°T	25.678.848
126	ND-0403-1590	16-12-05	RICARDO TAPIA CISTERNAS	2,00				6.483.054	312.654	P-REG			4°T	25.691.462
127	ND-0403-1601	29-12-05	FLORENTINO RAMOS CORTES	2,00						P-REG			4°T	25.704.077
128	ND-0403-1625	18-04-06	I. MUNICIPALIDAD DE SALAMANCA	0,50						P-REG			4°T	25.707.230
129	ND-0403-1652	13-06-06	JUAN JOSE GALVEZ IBACACHE	2,00				6.478.897	317.670	P-REG			4°T	25.719.845
130	ND-0403-1653	13-06-06	JUAN JOSE GALVEZ IBACACHE	2,00				6.478.909	317.368	P-REG			4°T	25.732.459
131	ND-0403-1654	14-06-06	ERNESTO FERNANDO GODOY RIVEROS	2,00						P-REG			4°T	25.745.074
132	ND-0403-1658	14-06-06	ESTER GALVEZ IBACACHE	2,00				6.478.754	317.913	P-REG			4°T	25.757.688
133	ND-0403-1659	14-06-06	HERNAN GALVEZ IBACACHE	2,00				6.478.694	318.124	P-REG			4°T	25.770.302
134	ND-0403-1660	14-06-06	LUIS ALBERTO GALVEZ IBACACHE	2,00				6.478.694	318.116	P-REG			4°T	25.782.917
135	ND-0403-1669	16-06-06	PATRICIO GALVEZ IBACACHE	2,00				6.478.916	317.737	P-REG			4°T	25.795.531
136	ND-0403-1671	16-06-06	OSVALDO HERIBERTO CORTES CASTILLO	0,20						P-REG			4°T	25.796.793
137	ND-0403-1677	16-06-06	MARIA ADRIANA CHAVEZ OLIVA	0,10				6.482.600	314.500	P-REG			4°T	25.797.423
138	ND-0403-123	05-09-98	MINERA LOS PELAMBRES	94,00		94,00		6.469.616	345.932	A	171	23-03-01		28.761.807
139	ND-0403-124	05-09-98	MINERA LOS PELAMBRES	72,00		39,00		6.469.248	345.162	A	177	23-03-01		29.991.711
140	ND-0403-167	16-08-00	SUCESION VICTOR MANUEL PEREZ VERA Y SOFIA	43,00		4,00		6.470.970	337.730	A	388	09-05-01		30.117.855
141	ND-0403-168	16-08-00	COMITÉ DE A.P.R. DE CHILLEPIN	16,00		16,00		6.471.085	336.757	A	208	18-03-02		30.622.431
142	ND-0403-199	07-07-01	AGRICOLA NORTE VERDE S.A.	25,00		25,00		6.472.097	328.280	A	74	22-01-02		31.410.831
143	ND-0403-324	08-02-05	RUBEN FARUK TOUMA AGUAD	3,00		3,00		6.470.666	326.825	A	14	19-01-06		31.505.439
144	ND-0403-324	08-02-05	RUBEN FARUK TOUMA AGUAD	4,00		3,00		6.470.628	326.660	A	14	19-01-06		31.600.047
145	ND-0403-324	08-02-05	RUBEN FARUK TOUMA AGUAD	5,00		4,00		6.470.616	326.922	A	14	19-01-06		31.726.191
146	ND-0403-270	04-06-04	AGRICOLA SANTA LUISA LTDA	47,00				6.477.385	320.861	D-RR				
147	ND-0403-281	03-08-04	AGRICOLA SANTA LUISA LTDA	36,00				6.477.293	320.353	D-RR				
148	ND-0403-282	03-08-04	AGRICOLA SANTA LUISA LTDA	40,00				6.476.850	322.421	D-RR				
149	ND-0403-283	03-08-04	AGRICOLA SANTA LUISA LTDA	15,00				6.476.442	323.373	D-RR				
150	ND-0403-292	08-10-04	AGRICOLA SANTA LUISA LTDA	30,00				6.476.753	322.716	D-RR				
151	ND-0403-313	17-12-04	AGRICOLA SANTA LUISA LTDA	36,00				6.476.254	322.784	D-RR				
152	ND-0403-320	04-01-05	AGRICOLA SANTA LUISA LTDA	45,00				6.477.156	321.307	D-RR				

CHOAPA ALTO														
N°	Expediente	Fecha Ingreso	Peticionario	Caudal Solicitado (l/s)	Volumen Total Anual Solicitado (m³)	Caudal Otorgado (l/s)	Volumen Total Anual Otorgado (m³)	UTM Norte (m)	UTM Este (m)	Sit. Actual	Nº Res.	Fecha Resolución	Ley Nº 20.017	Volumen Total Anual Acumulado (m³)
153	ND-0403-328	03-03-05	AGRICOLA SANTA LUISA LTDA	42,00				6.477.050	321.533	D-RR				
154	ND-0403-1869	05-07-11	AGRICOLA MERCEDARIO LTDA	15,00	473.040			6.476.922	322.268	D-RR				
155	ND-0403-1869	05-07-11	AGRICOLA MERCEDARIO LTDA	15,00	473.041			6.477.376	320.848	D-RR				
156	ND-0403-1869	05-07-11	AGRICOLA MERCEDARIO LTDA	15,00	473.042			6.477.055	321.530	D-RR				
157	ND-0403-1869	05-07-11	AGRICOLA MERCEDARIO LTDA	15,00	473.043			6.477.147	321.615	D-RR				
158	ND-0403-1869	05-07-11	AGRICOLA MERCEDARIO LTDA	15,00	473.044			6.477.253	320.521	D-RR				
159	ND-0403-1869	05-07-11	AGRICOLA MERCEDARIO LTDA	15,00	473.045			6.476.862	322.052	D-RR				
160	ND-0403-1869	05-07-11	AGRICOLA MERCEDARIO LTDA	10,00	315.360			6.476.768	322.722	D-RR				
161	ND-0403-1869	05-07-11	AGRICOLA MERCEDARIO LTDA	10,00	315.361			6.476.601	322.343	D-RR				
162	ND-0403-1869	05-07-11	AGRICOLA MERCEDARIO LTDA	10,00	315.362			6.477.177	320.182	D-RR				
163	ND-0403-1876	07-11-11	AGRICOLA MERCEDARIO LTDA	13,00	243.750			6.475.384	322.308	D-RR				