

M.O.P.
DIRECCIÓN GENERAL DE AGUAS
OFICINA DE PARTES
RESOLUCION TRAMITADA
Fecha:15 JUN 2023.....

MINISTERIO DE HACIENDA
OFICINA DE PARTES
RECIBIDO

CONTRALORÍA GENERAL
TOMA DE RAZÓN
RECEPCIÓN

DEPART. JURIDICO		
DEP. T. R. Y REGIST.		
DEPART. CONTABIL.		
SUB DEP. C. CENTRAL		
SUB DEP. E. CUENTAS		
SUB DEP. C.P.Y. BIENES NAC.		
DEPART. AUDITORIA		
DEPART. V.O.P., U. y T.		
SUP DEP. MUNICIP.		

REFRENDACIÓN
REF. POR \$ _____
IMPUTAC. _____
ANOT. POR \$ _____
IMPUTAC. _____
DEDUC. DTO. _____

Proceso SSD N° 17035065

EXPEDIENTE VZP-0402-4

REF.: **DECLARA ZONA DE PROHIBICIÓN** para nuevas explotaciones de aguas subterráneas en el sector hidrogeológico de aprovechamiento común denominado **PUNITAQUI**, de la Región de Coquimbo.

SANTIAGO, **25 MAY 2023**

D.G.A. N° 13 /

VISTOS:

1. El Informe Técnico DARH SDT N° 268, de diciembre de 2008, denominado "Evaluación de los Recursos Hídricos Subterráneos de la Cuenca del Río Limarí", del Departamento de Administración de Recursos Hídricos de la Dirección General de Aguas;
2. El Informe Técnico DARH SIT N° 463, de noviembre de 2020, denominado "Plan Estratégico de la Gestión Hídrica en la cuenca de Limarí", del Departamento de Estudios y Planificación de la Dirección General de Aguas;
3. El Informe Técnico DEP N° 2, de enero 2021, denominado "Modelación de la Recarga de Aguas subterránea en la cuenca del Río Limarí", del Departamento de Estudios y Planificación de la Dirección General de Aguas;
4. El Informe Técnico DARH N° 157, de 16 de mayo de 2023, denominado "Reevaluación de Disponibilidad de Recursos Hídricos Subterráneos en el Sector Hidrogeológico de Aprovechamiento Común Punitaqui de la Región de Coquimbo", del Departamento de Administración de Recursos Hídricos de la Dirección General de Aguas;
5. Lo dispuesto en los artículos 63 y 64 del Código de Aguas;
6. Lo establecido en los artículos 35, 36 y 54 del Decreto Supremo N° 203, de 20 de mayo de 2013, del Ministerio de Obras Públicas, que Aprueba Reglamento Sobre Normas de Exploración y Explotación de Aguas Subterráneas, modificado por el Decreto Supremo N° 224, de 5 de noviembre de 2021, del Ministerio de Obras Públicas;
7. La atribución que me confiere el artículo 300 letra c) del Código de Aguas;
8. La Resolución N° 7, de 26 de marzo de 2019, de la Contraloría General de la República, que Fija Normas sobre Exención del Trámite de Toma de Razón; y,

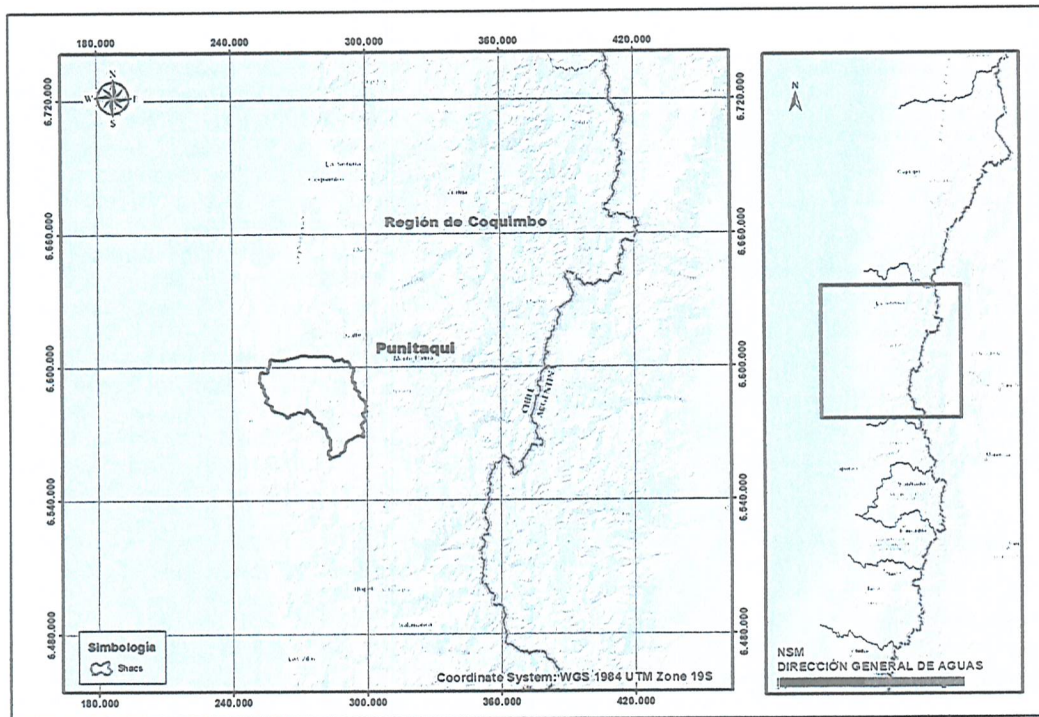
CONSIDERANDO:

1. **QUE**, el artículo 63 inciso 1° del Código de Aguas, dispone que: "La Dirección General de Aguas podrá declarar zonas de prohibición para nuevas explotaciones, mediante resolución fundada en la protección de acuífero, la cual se publicará en el Diario Oficial".



**TOMADO DE RAZÓN**
Fecha: 15/06/2023
OSVALDO GUNTHER VARGAS ZINCKE
Contralor General (S)

2. **QUE**, luego, el artículo 35 del Decreto Supremo N° 203, de 20 de mayo de 2013, que Aprueba Reglamento Sobre Normas de Exploración y Explotación de Aguas Subterráneas, modificado por el Decreto Supremo N° 224, de 5 de noviembre de 2021, ambos del Ministerio de Obras Públicas, establece que: *"La Dirección General de Aguas podrá declarar zona de prohibición para nuevas explotaciones, en conformidad con lo dispuesto en el artículo 63 del Código de Aguas, cuando la demanda comprometida iguale o supere toda la disponibilidad determinada por la Dirección General de Aguas para la constitución de derechos de aprovechamiento tanto definitivos como provisionales"*.
3. **QUE**, por tanto, para determinar la procedencia de la declaración de zona de prohibición resulta necesario verificar si la demanda comprometida iguala o supera la disponibilidad del recurso hídrico para constituir nuevos derechos de aprovechamiento, en calidad de definitivos y provisionales, en el sector hidrogeológico de aprovechamiento común (en adelante SHAC) en cuestión.
4. **QUE**, respecto a ello, cabe hacer presente que la declaración de zona de prohibición busca proteger y conservar el SHAC evitando su sobreexplotación, resguardando los derechos de aprovechamiento ya constituidos, y limitando la constitución de nuevos.
5. **QUE**, en tal sentido, el Servicio elaboró el Informe Técnico DARH SDT N° 268, de diciembre de 2008, denominado "Evaluación de los Recursos Hídricos Subterráneos de la Cuenca del Río Limarí", del Departamento de Administración de Recursos Hídricos de la Dirección General de Aguas, en el cual se determina a escala regional, entre otros, el acuífero del río Limarí, cuya delimitación geográfica es posible apreciarla en la siguiente figura:



Mapa N° 1: Sector hidrogeológico de aprovechamiento común Punitaqui.

6. **QUE**, en cuanto a la disponibilidad de recursos hídricos subterráneos, cabe precisar que, en primer lugar, en el Informe Técnico DARH SDT N° 268, de diciembre de 2008, se determinó, entre otros, el volumen total anual posible de otorgar como derechos de agua subterránea en el SHAC Punitaqui.



7. **QUE**, posteriormente, el Informe Técnico DARH SIT N° 463, de noviembre de 2020, denominado "Plan Estratégico de la Gestión Hídrica en la cuenca de Limarí", buscó, entre otros objetivos, conocer la oferta y demanda actual de agua y adaptación al cambio climático, por medio de establecer el balance hídrico y sus proyecciones a los años 2030 y 2050, generando una vasta gama de información que, entre otros, consideraba los eventos extremos y variabilidad climática, junto a diversos escenarios de cambio climático, con una selección de modelos de circulación general (MCG), del cual se desprende el Informe Técnico DEP N° 2, de enero 2021, denominado "Modelación de la Recarga de Aguas subterránea en la cuenca del Río Limarí" que establece la recarga bruta media mensual histórica simulada y su tendencia en el tiempo.
8. **QUE**, por tanto, la oferta de recursos hídricos subterráneos para el SHAC en comento, obtenida desde el Informe Técnico DEP N° 2, de 2021, asciende a lo señalado en la siguiente tabla:

SHAC	Oferta de recursos hídricos l/s	Oferta de recursos hídricos (m ³ /año)
Punitaqui	397,8	12.545.021

Tabla N° 1. Oferta de recursos hídricos (Volumen Sustentable).

9. **QUE**, posteriormente, se confecciona el Informe Técnico DARH N° 157, de 16 de mayo de 2023, denominado "Reevaluación de Disponibilidad de Recursos Hídricos Subterráneos en el Sector Hidrogeológico de Aprovechamiento Común Punitaqui de la Región de Coquimbo", del Departamento de Administración de Recursos Hídricos de la Dirección General de Aguas, el cual precisa que, del análisis de la oferta de recursos hídricos y la demanda comprometida, se puede concluir que, en el sector acuífero Punitaqui, la demanda de aguas subterráneas, comprometida al 15 de septiembre de 2022, supera el volumen sustentable, estimándose que existe riesgo de grave disminución del acuífero con el consiguiente perjuicio de derechos de terceros en él, procediendo de acuerdo a la normativa vigente, declarar área de restricción para nuevas explotaciones de aguas subterráneas al SHAC en estudio.
10. **QUE**, luego, en el SHAC denominado Punitaqui no existe disponibilidad de recurso hídrico subterráneo para otorgar nuevos derechos de aprovechamiento de aguas subterráneas, en calidad de definitivos, como se demuestra en la tabla siguiente:

Sector Acuífero	Oferta recursos hídricos subterráneos m ³ /año	Demanda comprometida al 15 de septiembre de 2022 m ³ /año
Punitaqui	12.545.021	68.853.607

Tabla N° 2. Oferta de recursos hídricos subterráneos v/s demanda comprometida.

11. **QUE**, el mismo informe establece que, a fin de evaluar el otorgamiento de derechos de aprovechamiento de aguas subterráneas, en calidad de provisionales, en el sector hidrogeológico de aprovechamiento común denominado Punitaqui, y de acuerdo al procedimiento establecido en el Manual de Normas y Procedimientos para la Administración de Recursos Hídricos de la Dirección General de Aguas, modificado por la Resolución D.G.A. (Exenta) N° 2455, de 10 de agosto de 2011, y del análisis de sus características hidrogeológicas, régimen hídrico, características morfológicas, ubicación geográfica e interrelación con fuentes superficiales, y la relación existente entre el volumen sustentable y la demanda comprometida, se concluye que el sector acuífero Punitaqui presenta características particulares que no permiten establecer un sector a utilizar como patrón o referencia.



12. **QUE**, dado lo antes señalado y lo establecido en el Manual de Normas y Procedimientos para la Administración de Recursos Hídricos antes indicado, se concluye que se puede otorgar como máximo en derechos provisionales una magnitud equivalente a su volumen sustentable, con los valores indicados a continuación:

Sector Acuífero	Volumen sustentable m ³ /año	Disponibilidad Total (definitivos + provisionales) m ³ /año
Punitaqui	12.545.021	25.090.042

Tabla N° 3. Volumen Total Factible de Otorgar como Derechos Definitivos y Provisionales.

13. **QUE**, por otra parte, cabe mencionar que la disponibilidad total de aguas subterráneas determinada por la Dirección General de Aguas corresponde al volumen de explotación sustentable a nivel de fuente, considerado como el recurso disponible para otorgar derechos de aprovechamiento de aguas subterráneas, en carácter de permanente y definitivos, y al volumen total anual considerado para derechos de aprovechamiento de carácter provisional, cuyo procedimiento se rige por el artículo 66 del Código de Aguas, y se encuentra establecido en el Manual de Normas y Procedimientos para la Administración de Recursos Hídricos -2008, de la Dirección General de Aguas, modificado por la Resolución D.G.A. (Exenta) N° 2455, de 10 de agosto de 2011.
14. **QUE**, luego, la disponibilidad del SHAC de marras asciende a lo expresado en la tabla siguiente:

SHAC	Disponibilidad Total (Definitivos + Provisionales) (m ³ /año)
Punitaqui	25.090.042

Tabla N° 4. Volumen total factible de otorgar.

15. **QUE**, por otra parte, el Informe Técnico DARH N° 157, de 16 de mayo de 2023, en lo que respecta a la situación final de disponibilidad en el SHAC en comento, señala que del análisis de la oferta de recursos hídricos y la demanda de aguas subterráneas se puede concluir que, en el sector acuífero analizado, la demanda de derechos de aprovechamiento de aguas subterráneas, al 15 de septiembre de 2022, supera y compromete toda la disponibilidad total factible de otorgar conforme a los estudios técnicos desarrollados por la Dirección General de Aguas, como queda reflejado en la siguiente tabla:

SHAC	Disponibilidad Total (Definitivos + Provisionales) (m ³ /año)	Demanda Comprometida al 15 de septiembre de 2022 (m ³ /año)
Punitaqui	25.090.042	68.853.607

Tabla N° 5. Disponibilidad total v/s Demanda de aguas subterráneas.

16. **QUE**, considerando lo antes expuesto, es deber de este Servicio de acuerdo a los artículos 63 del Código de Aguas y 35 del Decreto Supremo N° 203, de 20 de mayo de 2013, modificado por el Decreto Supremo N° 224, de 5 de noviembre de 2021, ambos del Ministerio de Obras Públicas, proteger el acuífero y declarar zona de prohibición para nuevas explotaciones de aguas subterráneas, el sector hidrogeológico de aprovechamiento común denominado **Punitaqui**, en la Región de Coquimbo.



RESUELVO:

1. **DECLÁRASE** como zona de prohibición para nuevas explotaciones de aguas subterráneas, el sector hidrogeológico de aprovechamiento común denominado **Punitaqui**, en la Región de Coquimbo.
2. **DÉJASE** constancia que la delimitación de la zona de prohibición se encuentra representada geográficamente en el Mapa N° 1, denominado "Zona de Prohibición Sector Hidrogeológico de Aprovechamiento Común Punitaqui", el cual se encuentra disponible en el siguiente link:
<http://www.dga.cl/limitacionrestriccionagua/Paginas/default.aspx#tres>.
3. **DÉJASE** constancia que la delimitación de la zona de prohibición, el Informe Técnico DARH SDT N° 268, de diciembre de 2008 y el Informe Técnico DARH N° 157, de 16 de mayo de 2023, ambos del Departamento de Administración de Recursos Hídricos de la Dirección General de Aguas; el Informe Técnico DARH SIT N° 463, de noviembre de 2020 y el Informe Técnico DEP N° 2, de enero 2021, ambos del Departamento de Estudios y Planificación de la Dirección General de Aguas y demás antecedentes pertinentes, se encontrarán a disposición del público, una vez publicada la presente resolución en el Diario Oficial, en la página web del Servicio, en el siguiente link:
<http://apps.arcgis.com/apps/OnePane/basicviewer/index.html?appid=1f120f5a187149e00a30c4ab144ddae>.
4. **TÉNGASE PRESENTE** que el mapa que delimita esta zona, así como los Informes Técnicos antes referidos, aludidos en los resueltos N°s 2 y 3 respectivamente, forman parte de esta resolución, por lo que sólo podrán modificarse a través de un acto administrativo afecto al trámite de toma de razón.
5. **CONSIGNASE** que la declaración de zona de prohibición para el sector hidrogeológico de aprovechamiento común denominado Punitaqui, que se contiene en la presente resolución, empezará a regir para todos los efectos legales que de ella se deriven, desde la fecha de su publicación en el Diario Oficial.
6. **DÉJASE CONSTANCIA** que conforme a lo dispuesto en el artículo 63 inciso 2° del Código de Aguas, la declaración de una zona de prohibición dará origen a una comunidad de aguas formada por todos los usuarios de aguas subterráneas comprendidos en ella, quienes deberán organizarla de conformidad con lo indicado en el inciso primero del artículo 196 del Código del ramo, dentro del plazo de un año. Transcurrido este plazo sin que la comunidad de aguas se haya organizado, este Servicio no podrá autorizar cambios de puntos de captación en dicha zona respecto de aquellas personas que no se hayan hecho parte en el proceso de organización de la comunidad. El listado inicial de usuarios que integran la comunidad, se encuentra contenido en el Anexo N° 2 del Informe Técnico DARH N° 157, de 16 de mayo de 2023, que forma parte integrante de la presente resolución. Para la elaboración del respectivo registro de comuneros, dicho listado deberá ser completado con la información faltante relativa a la inscripción de los derechos en el Registro de Propiedad de Aguas del Conservador de Bienes Raíces competente.
7. La Dirección General de Aguas deberá dictar una nueva resolución sobre la mantención o alzamiento de la prohibición de explotar, a petición justificada de parte, si así lo aconsejan los resultados de nuevas investigaciones respecto de las características del acuífero o la recarga artificial del mismo.
8. **PUBLÍQUESE** la presente resolución por una sola vez en el Diario Oficial, los días 1 ó 15, o el primer día hábil siguiente si aquellos fueren feriados.
9. **COMUNÍQUESE** la presente resolución a la División Legal de la Dirección General de Aguas, al Departamento de Administración de Recursos Hídricos, al Departamento de Información de Recursos Hídricos, a la Unidad de Organizaciones de Usuarios, a la respectiva Oficina Regional y a la Oficina de Partes de este Servicio.



10. **REGÍSTRESE** la presente resolución de conformidad con lo dispuesto en el artículo 122 del Código de Aguas.

ANÓTESE, TÓMESE RAZÓN, PUBLÍQUESE, COMUNÍQUESE Y REGÍSTRESE.



RODRIGO SANHUEZA BRAVO
Director General de Aguas
Ministerio de Obras Públicas



VZP-0402-4
CFF/ALE/FPC/NSM/RSA/rsa



INFORME TÉCNICO DARH N° 157

REVALUACIÓN DE DISPONIBILIDAD DE RECURSOS HÍDRICOS SUBTERRÁNEOS EN EL SECTOR HIDROGEOLÓGICO DE APROVECHAMIENTO COMÚN PUNITAQUI DE LA REGIÓN DE COQUIMBO

VZP-0402-4

SSD N°: 17009320

Santiago, 16 de mayo de 2023

1.- INTRODUCCIÓN.

La Dirección General de Aguas, en relación a la explotación de las aguas subterráneas de un determinado sector acuífero, debe compatibilizar las exigencias legales con las características físicas del recurso hídrico, considerando las necesidades y los intereses superiores de la Nación. Así, la acción de este Servicio debe propender a una explotación del recurso hídrico de forma sustentable, que no genere menoscabo al derecho de terceros y que no limite innecesariamente su aprovechamiento, considerando para ello su gran importancia para el interés nacional.

Es por esta razón, que generan gran importancia los instrumentos que dispone la Dirección General de Aguas para velar por el resguardo de los recursos hídricos subterráneos, como es la Declaración de Zonas de Prohibición, la que tiene por objeto la protección y conservación de los acuíferos mismos, no solo protegiendo los derechos de aprovechamiento legalmente constituidos, sino que tiene por finalidad la protección de la fuente subterránea.

2.- OBJETIVO.

El presente Informe tiene como objetivo analizar la pertinencia de Declarar Zona de Prohibición para nuevas explotaciones de aguas subterráneas el sector hidrogeológico de aprovechamiento común (SHAC) denominado Punitaqui, perteneciente a la cuenca del Río Limarí, en virtud de lo establecido en el Decreto Supremo MOP N°203 de fecha 20 de mayo de 2013, modificado por el DS N° 224 de fecha 05 de noviembre de 2021.

3.- MARCO LEGAL.

De acuerdo con la normativa actual que dispone la Dirección General de Aguas, respecto de la pertinencia de Declarar Zona de Prohibición para nuevas explotaciones de aguas subterráneas un determinado sector acuífero, podemos identificar lo siguiente:

- Artículo 63 inciso 1° del Código de Aguas, establece que "La Dirección General de

Aguas podrá declarar zonas de prohibición para nuevas explotaciones, mediante resolución fundada en la protección del acuífero, la cual se publicará en el Diario Oficial”.

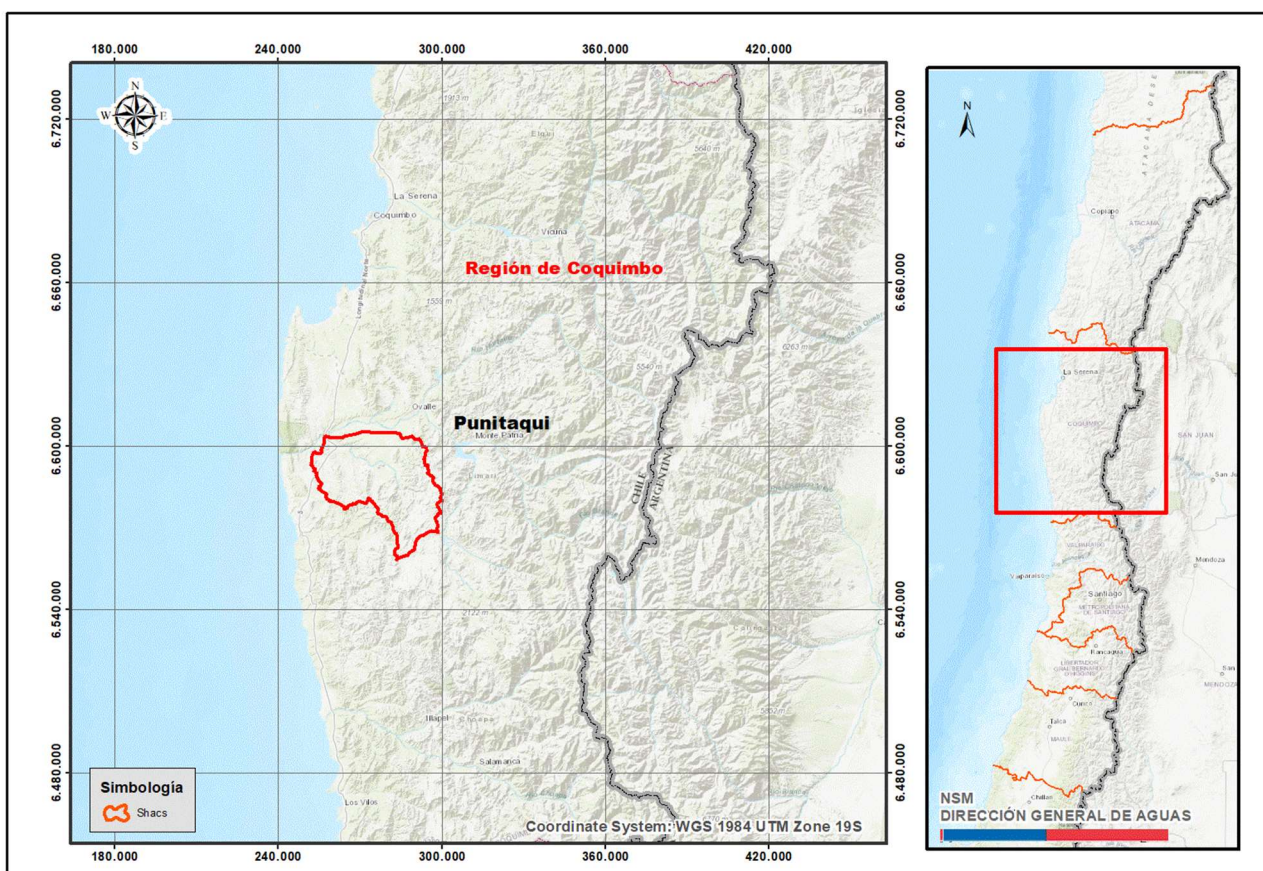
Inciso 2° “La declaración de una zona de prohibición dará origen a una comunidad de aguas formada por todos los usuarios de aguas subterráneas comprendidos en ella, quienes deberán organizarla de conformidad con lo indicado en el inciso primero del artículo 196, dentro del plazo de un año. Toda vez que dicha comunidad se origina por el solo mérito de la ley, no se podrá promover cuestión sobre su existencia conforme a lo señalado en el artículo 188. Transcurrido este plazo sin que la comunidad de aguas se haya organizado, la Dirección General de Aguas no podrá autorizar cambios de punto de captación en dicha zona respecto de aquellas personas que no se hayan hecho parte en el proceso de organización de la comunidad.”

Artículo 66 inciso 1° del Código de Aguas, establece que “Declarada un área de restricción en uno o más sectores del acuífero o en su totalidad, la Dirección General de Aguas no podrá otorgar derechos de aprovechamiento definitivos. De modo excepcional, y previo informe técnico de disponibilidad a nivel de la fuente de abastecimiento, sólo podrá conceder derechos provisionales en la medida que no se afecten derechos preexistentes y/o la sustentabilidad del acuífero o de uno o más sectores de él”.

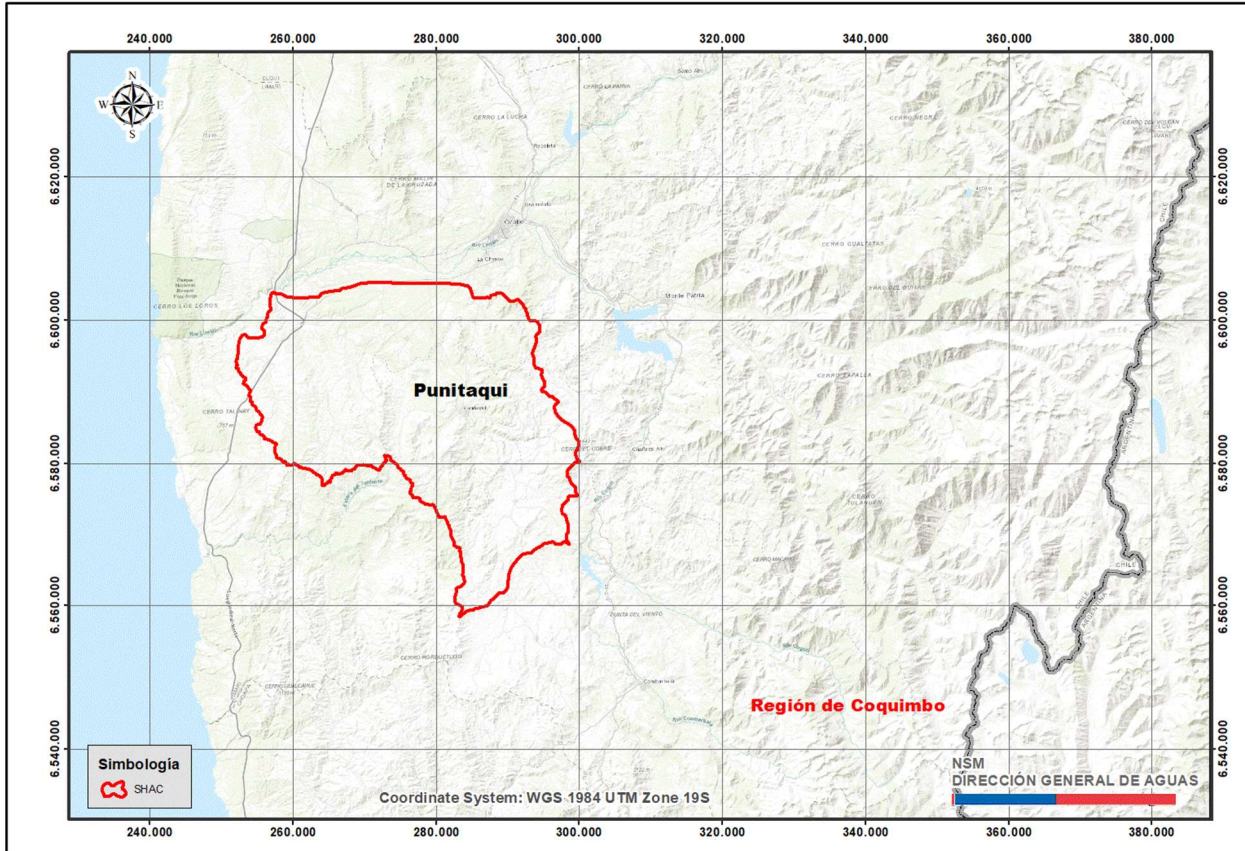
- *Artículo 35 del Decreto Supremo N° 203 de fecha 20 de mayo de 2013, modificado por el DS N° 224 de fecha 05 de noviembre de 2021, que aprueba el Reglamento sobre normas de exploración y explotación de aguas subterráneas, establece que la “...Dirección General de Aguas podrá declarar zona de prohibición para nuevas explotaciones, en conformidad con lo dispuesto en el artículo 63 del Código de Aguas, cuando la demanda comprometida iguale o supere toda la disponibilidad determinada por la Dirección General de Aguas para la constitución de derechos de aprovechamiento tanto definitivos como provisionales”.*

4.- SITUACIÓN ADMINISTRATIVA Y DELIMITACIÓN DE EL SECTOR HIDROGEOLÓGICO DE APROVECHAMIENTO COMÚN PUNITAQUI.

Mediante Informe Técnico DARH SDT N° 268, de diciembre de 2008 denominado "Evaluación de los Recursos Hídricos Subterráneos de la Cuenca del Río Limarí", de la Dirección General de Aguas, se determina entre otros a escala regional, el acuífero del Río Limarí, cuya delimitación geográfica para el sector hidrogeológico de aprovechamiento común de Punitaqui que corresponde a la que sigue.



Mapa N° 1: Sector hidrogeológico de aprovechamiento común Punitaqui.



Mapa N°2 Sectorización hidrogeológica de aprovechamiento común Punitaqui en la Región de Coquimbo.

5.- DISPONIBILIDAD DE RECURSOS HÍDRICOS SUBTERRÁNEOS.

5.1.- Oferta de recursos hídricos.

De acuerdo al Informe Técnico DARH SDT N° 268, de diciembre de 2008 denominado "Evaluación de los Recursos Hídricos Subterráneos de la Cuenca del Río Limarí", del Departamento de Administración de Recursos Hídricos de la Dirección General de Aguas, se determina entre otros, el volumen total anual posible de otorgar como derechos de agua subterránea en el sector hidrogeológico de aprovechamiento común de Punitaqui.

Posteriormente, el Informe Técnico del DEP, SIT N° 463 de noviembre de 2020, denominado "Plan Estratégico de la Gestión Hídrica en la cuenca de Limarí" busca entre otros objetivos conocer la oferta y demanda actual de agua y adaptación al cambio climático, por medio de establecer el balance hídrico y sus proyecciones a los años 2030 y 2050, generando una gama basta de información que entre otros, considera los eventos extremos y variabilidad climática, junto a diversos escenarios de cambio climático, con una selección de modelos de circulación general (MCG), del cual se desprende el Informe Técnico DEP N°2 de enero 2021 denominado "Modelación de la Recarga de Aguas subterránea en la cuenca del Río Limarí" que establece la recarga bruta media mensual histórica simulada y su tendencia en el tiempo.

De esta forma, la oferta de recursos hídricos subterráneos obtenida desde el citado Informe Técnico DEP N°2 de enero 2021 "Modelación de la Recarga de Aguas subterránea en la cuenca del Río Limarí" para el sector hidrogeológico de aprovechamiento común Punitaqui se establece en 397,8 l/s como se muestra en la tabla N°1:

SHAC	Oferta de recursos hídricos l/s	Oferta de recursos hídricos (m ³ /año)
Punitaqui	397,8	12.545.021

Tabla N°1. Oferta de recursos hídricos (Volumen Sustentable).

5.2.- Situación de disponibilidad para derechos definitivos.

Del análisis de la oferta de recursos hídricos y la demanda comprometida, que se observa en la Tabla N°2, y gráficamente en la Figura N°1, se puede concluir que, en el sector acuífero Punitaqui, la demanda de aguas subterráneas comprometida al 15 de septiembre de 2022 supera el volumen sustentable, estimándose que existe riesgo de grave disminución del acuífero o de su sustentabilidad, con el consiguiente perjuicio de derechos de terceros en él, procediendo de acuerdo a los artículos 65 del Código de Aguas y 30 letra b) del Decreto Supremo N°203 de 2013, modificado por el DS N° 224 de fecha 05 de noviembre de 2021, declarar área de restricción para nuevas explotaciones de aguas subterráneas al sector hidrogeológico de aprovechamiento común denominado Punitaqui.

Luego, en el sector hidrogeológico de aprovechamiento común denominado Punitaqui, no existe disponibilidad de recurso hídrico subterráneo para otorgar nuevos derechos de aprovechamiento de aguas subterráneas en calidad de definitivos.

SHAC	Oferta recursos hídricos subterráneos m ³ /año	Demanda comprometida al 15 de septiembre de 2022 m ³ /año
Punitaqui	12.545.021	68.853.607

Tabla N°2. Oferta de recursos hídricos subterráneos v/s demanda comprometida.

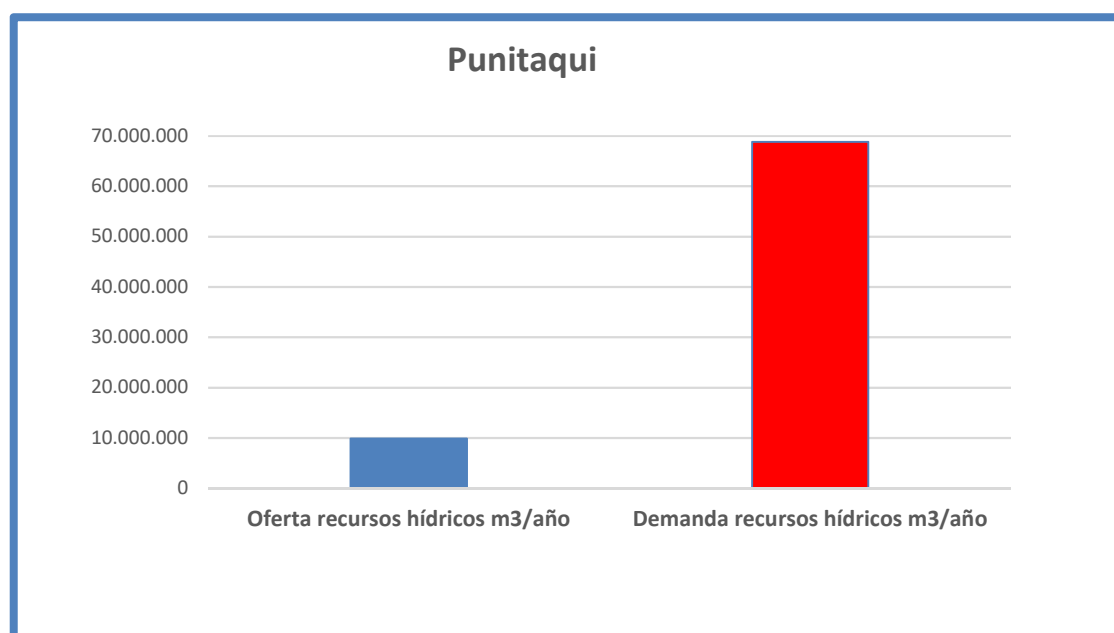


Figura N°1. Oferta de Recursos Hídricos v/s Demanda Comprometida.

5.3.- Volumen Total Factible de Otorgar como Derechos Definitivos y Provisionales.

A fin de evaluar el otorgamiento de derechos de aprovechamiento de aguas subterráneas en calidad de provisionales en el sector hidrogeológico de aprovechamiento común denominados Punitaqui , y de acuerdo al procedimiento establecido en el Manual de Normas y Procedimientos para la Administración de Recursos Hídricos de la Dirección General de Aguas, modificado por la Resolución DGA (Exenta) N°2455 de 10 de agosto de 2011, del análisis de sus características hidrogeológicas, régimen hídrico, características morfológicas, ubicación geográfica e interrelación con fuentes superficiales, y la relación existente entre el volumen sustentable y la demanda comprometida, se concluye que los sectores acuíferos Punitaqui presenta características particulares que no permiten establecer un sector a utilizar como patrón o referencia.

Por lo expuesto y considerando lo establecido en el Manual de Normas y Procedimientos para la Administración de Recursos Hídricos de la Dirección General de Aguas, modificado por la Resolución DGA (Exenta) N°2455 de 10 de agosto de 2011, se puede otorgar como máximo en derechos provisionales una magnitud equivalente a su volumen sustentable, ver la Tabla N°3.

SHAC	Volumen sustentable m³/año	Disponibilidad Total (definitivos + provisionales) m³/año
Punitaqui	12.545.021	25.090.042

Tabla N°3. Volumen Total Factible de Otorgar como Derechos Definitivos y Provisionales.

La disponibilidad total de aguas subterráneas determinada por la Dirección General de Aguas corresponde al volumen de explotación sustentable a nivel de fuente, considerado como el recurso disponible para otorgar derechos de aprovechamiento de aguas subterráneas en carácter de permanente y definitivos, y al volumen total anual considerado para derechos de aprovechamiento de carácter provisional, cuyo procedimiento se rige por el artículo 66 del Código de Aguas, y se encuentra establecido en el Manual de Normas y Procedimientos para la Administración de Recursos Hídricos - 2008, de la Dirección General de Aguas, modificado por la Resolución DGA (Exenta) N°2455 de 10 de agosto de 2011.

Luego, la disponibilidad total de aguas subterráneas para el sector hidrogeológico de aprovechamiento común denominado Punitaqui es:

SHAC	Disponibilidad Total (Definitivos + Provisionales) (m³/año)
Punitaqui	25.090.042

Tabla N°4. Volumen total factible de otorgar.

6.- SITUACIÓN FINAL DE DISPONIBILIDAD EN EL SECTOR HIDROGEOLÓGICO DE APROVECHAMIENTO COMÚN PUNITAQUI.

Del análisis de la oferta de recursos hídricos y la demanda de aguas subterráneas que se observa en la Tabla N°5, y gráficamente en la Figura N°2, se puede concluir que, en el sector acuífero analizado, la demanda de derechos de aprovechamiento de aguas subterráneas, al 15 de septiembre del año 2022, supera y compromete toda la disponibilidad total factible de otorgar conforme a los estudios técnicos desarrollados por la Dirección General de Aguas.

SHAC	Disponibilidad Total (Definitivos + Provisionales) (m ³ /año)	Demanda Comprometida al 15 de septiembre de 2022 (m ³ /año)
Punitaqui	25.090.042	68.853.607

Tabla N°5. Disponibilidad total v/s Demanda de aguas subterráneas.

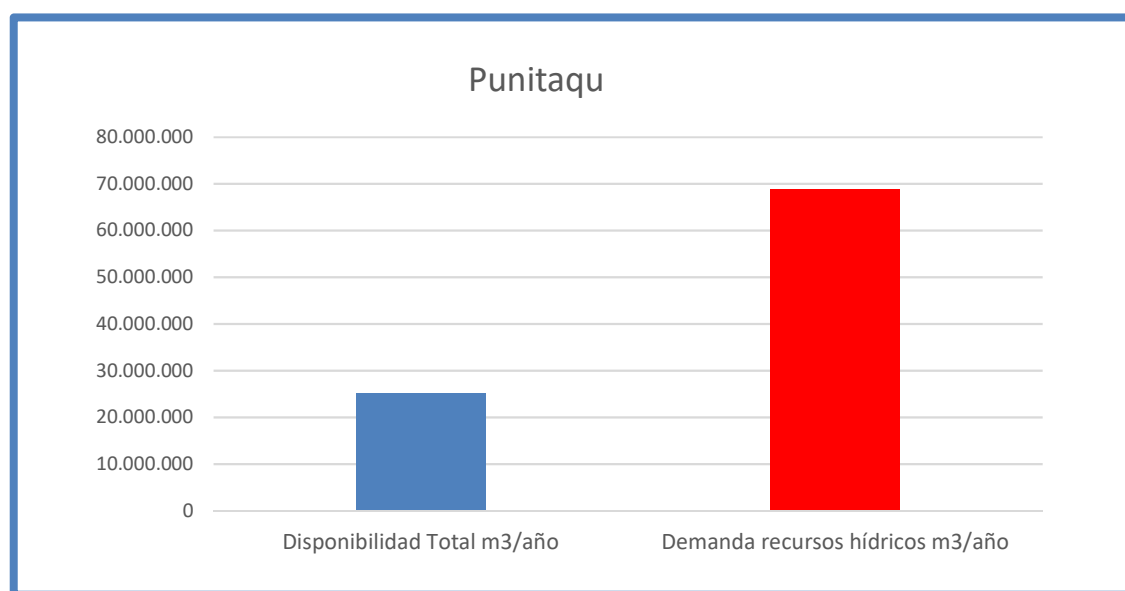


Figura N°2. Disponibilidad total v/s Demanda de aguas subterráneas.

De acuerdo con el análisis anterior podemos indicar que, se encuentra comprometida toda la disponibilidad determinada por la Dirección General de Aguas para la constitución de derechos de aprovechamiento de aguas subterráneas en carácter de permanente y definitivos, como también el volumen total anual considerado para derechos de aprovechamiento de carácter provisional. Por lo tanto, de acuerdo con el artículo 63 del Código de Aguas, y lo indicado en el artículo 35 del Decreto Supremo MOP N°203 de fecha 20 de mayo de 2013, modificado por el DS N° 224 de fecha 05 de noviembre de 2021, se debe proceder a proteger el sector hidrogeológico de aprovechamiento común denominados Punitaqui y declararlos como Zona de Prohibición para nuevas explotaciones de aguas subterráneas.

7.- CONCLUSIÓN.

Realizada la revaluación de la demanda de aguas subterráneas en el sector hidrogeológico de aprovechamiento común denominado **Punitaqui**, considerando que en dichos sectores se han constituido derechos de aprovechamiento de aguas subterráneas que comprometen toda la disponibilidad determinada por la Dirección General de Aguas para la constitución de derechos de aprovechamiento tanto definitivos como provisionales, es deber de este Servicio proceder de acuerdo a los artículos 63 del Código de Aguas y 35 del Decreto Supremo MOP N°203 de fecha 20 de mayo de 2013,, modificado por el DS N° 224 de fecha 05 de noviembre de 2021, a declarar **Zona de Prohibición** para nuevas explotaciones de aguas subterráneas.

El sector hidrogeológico de aprovechamiento común denominado Punitaqui se encuentra representado geográficamente en el Mapa N°1 que se anexa a este informe.

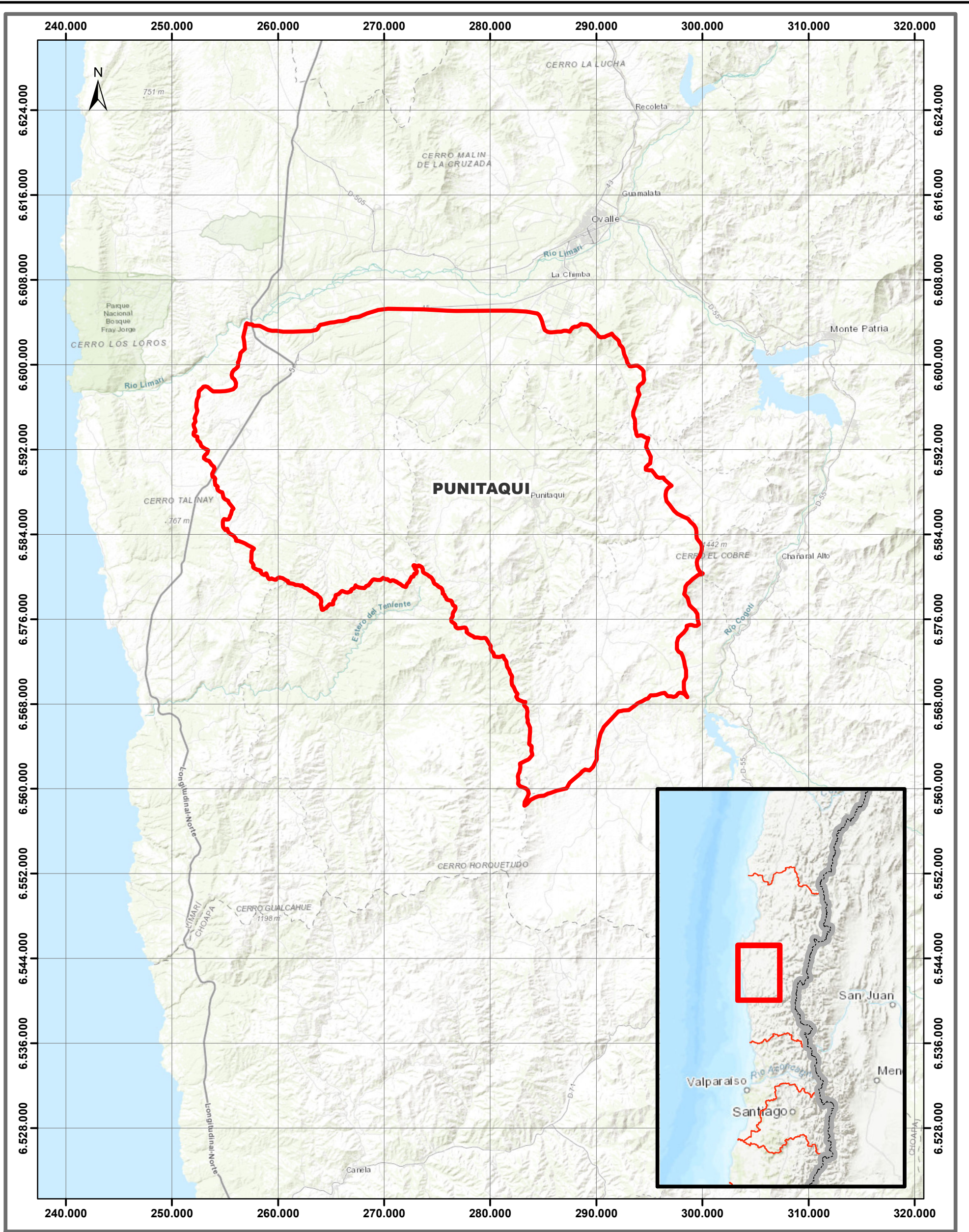


Nury Salazar Martínez
Geógrafo
Depto. Adm. Recursos Hídricos
Dirección General de Aguas

CFF/NSM/nsm
SSD N°: 17009320

ANEXO 1
MAPA DE SECTORIZACIÓN



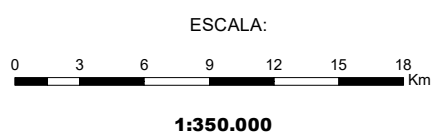


SECTOR HIDROGEOLÓGICO DE APROVECHAMIENTO COMÚN



DIRECCIÓN GENERAL DE AGUAS
DEPARTAMENTO DE ADMINISTRACIÓN DE RECURSOS HÍDRICOS

ZONA DE PROHIBICIÓN
SECTOR HIDROGEOLÓGICO DE APROVECHAMIENTO COMÚN
PUNITAQUI



FUENTE: Base Cartográfica, MOP 2011
Elaboración Propia
PROYECCIÓN: Universal Transversal de Mercator (UTM)
DATUM: Sistema Geodésico Mundial 1984 (WGS84)
HUSO: 19 Sur.

MAPA 1

JEFE DEPTO. ADMINISTRACIÓN
RECURSOS HÍDRICOS

FECHA: Mayo 2023

Nury Salazar M. : Geógrafo

ANEXO 2

**DEMANDA DE AGUAS SUBTERRÁNEAS DEL
SECTOR HIDROGEOLÓGICO DE APROVECHAMIENTO COMÚN
DENOMINADO PUNITAQUI**

**SECTOR HIDROGEOLÓGICO DE APROVECHAMIENTO COMÚN
DENOMINADO PUNITAQUI**

	Expediente	Fecha Ingreso	Peticionario	Caudal Solicitado Promedio (lt/s)	Volumen Total Anual Solicitado (m³/año)	Ley N° 20.017	Sit. Actual	N° Res.	Fecha Resolución	CBR	CBR Fojas	CBR Número	Año	N° Certificado CPA / año	Volumen Total Anual Solicitado (m³/año)	Volumen Total Anual Otorgado (m³/año)	Volumen Acumulado (m³/año)
1	ND-0402-689	07-04-80	SENDOS IV REGION	0,80			A	20	09-01-86	s/i	s/i	s/i	s/i	s/i	25.229	25.229	25.229
2	ND-0402-643	18-07-80	SENDOS IV REGION	1,50			A	156	24-04-85	s/i	s/i	s/i	s/i	s/i	47.304	47.304	72.533
3	M-RIV-27	22-09-82	ATTILIO CALLEGARI BRESADOLA	11,00			D	s/i							346.896	0	72.533
4	ND-0402-69	26-04-96	HUMBERTO ZEPEDA PERRY	1,00			D	1117	27-11-96						31.536	0	72.533
5	M-4-135		HUMBERTO ARAYA ARAYA				D	s/i							0	0	72.533
6	M-4-176		GABRIELA CORRAL PENNA	40,00			D	s/i							1.261.440	0	72.533
7	M-4-179		SENDOS IV REGION	14,00			D	s/i							441.504	0	72.533
8	M-4-181		SENDOS IV REGION	1,50			D	s/i							47.304	0	72.533
9	M-R-IV-107		COMPAÑIA MINERA MONTE PATRIA LTDA	1,50			D	447	06-11-86						47.304	0	72.533
10	M-R-IV-107		COMPAÑIA MINERA MONTE PATRIA LTDA	1,50			D	447	06-11-86						47.304	0	72.533
11	NR-0402-800023		SERGIO ANICETO AVILA VALDES	15,00			A(Tr-T)	s/i		Combarbala	4 vta	4	1993	s/i	0	0	72.533
12	NR-0402-800024		OSCAR ALBERTO MURILLO CALDERON				A(Tr-T)	s/i		Combarbala	182	179	2014	4556/2014	0	0	72.533
13	NR-0402-800040		RIO NEGRO S.A.				A(Tr-T)	s/i		Combarbala	477 vta	503	2014	5766/2014	0	0	72.533
14	VPC-0402-70(1)		RIO NEGRO S.A.	3,90	122.990		A	1008	30-07-15	s/i	s/i	s/i	s/i	s/i	122.990	122.990	195.523
15	VPC-0402-70(2)		RIO NEGRO S.A.	7,00	220.752		A	1008	30-07-15	s/i	s/i	s/i	s/i	s/i	220.752	220.752	416.275
16	VPC-0402-70(3)		RIO NEGRO S.A.	9,90	312.206		A	1008	30-07-15	s/i	s/i	s/i	s/i	s/i	312.206	312.206	728.481
17	NR-0402-800023		SERGIO ANICETO AVILA VALDES	15,00			A(Tr-T)	s/i		Combarbala	4 vta	4	1993	s/i	0	0	728.481
18	NR-0402-800024		OSCAR ALBERTO MURILLO CALDERON				A(Tr-T)	s/i		Combarbala	182	179	2014	4556/2014	0	0	728.481
19	NR-0402-800041		SOCIEDAD INMOBILIARIA E INVERSIONES CUATRO VIENTOS S.A.				A(Tr-T)	s/i		Combarbala	478 vta	504	2014	5767/2014	0	0	728.481
20	NR-0402-800117		VIÑA CONCHA Y TORO S.A.				A	s/i		Combarbala	194 vta	241	2016	47/2017	0	473.040	1.201.521
21	NR-0402-55	16-12-94	COMPAÑIA MINERA TAMAYA S.C.M.	20,00			A(Tr-T)	825	28-11-95	Ovalle	188 vta	251	2002	997/2008	0	0	1.201.521
22	VPC-0402-8	16-12-94	COMPAÑIA MINERA TAMAYA S.C.M.	8,00			A	202	03-03-09	s/i	s/i	s/i	s/i	s/i	252.288	189.216	1.390.737
23	VPC-0402-8	16-12-94	COMPAÑIA MINERA TAMAYA S.C.M.	9,00			A	202	03-03-09	s/i	s/i	s/i	s/i	s/i	283.824	212.868	1.603.605
24	VPC-0402-8	16-12-94	COMPAÑIA MINERA TAMAYA S.C.M.	2,00			A	202	03-03-09	s/i	s/i	s/i	s/i	s/i	63.072	47.304	1.650.909
25	NR-0402-800006	16-12-94	MINERALES DEL SUR S.A.				A	825	28-11-95	Ovalle	59	86	2010	s/i	0	31.536	1.682.445
26	NR-0402-60	27-01-95	GENARO FREDES				D	557	31-07-95						0	0	1.682.445
27	NR-0402-56	20-03-95	EXEQUIEL LANAS LIRA	2,00			A	831	29-11-95	s/i	s/i	s/i	s/i	s/i	63.072	63.072	1.745.517
28	NR-0402-66	16-08-95	GENARO FREDES	60,00			D	821	27-11-95						1.892.160	0	1.745.517
29	NR-0402-67	28-09-95	GUILLERMO MARIN	15,00			D	828	29-11-95						473.040	0	1.745.517
30	NR-0402-85	22-01-97	EXEQUIEL LANAS LIRA	8,00			D	534	22-08-97						252.288	0	1.745.517
31	NR-0402-92 / UA-04	27-05-97	HECTOR DUBO URRUTIA	5,00			A	564	09-09-97	Ovalle	132	191	1999	2945/2014	157.680	157.680	1.903.197
32	NR-0402-94	23-06-97	HUGO SEGOVIA GARCIA	5,00			D	186	17-03-98						157.680	0	1.903.197
33	NR-0402-94	23-06-97	HUGO SEGOVIA GARCIA	6,50			D	186	17-03-98						204.984	0	1.903.197
34	NR-0402-104	12-08-98	EMPRESA DE SERVICIOS SANITARIOS DE COC	43,60			A(Tr-P)	247	30-03-99	Ovalle	268	423	1999	5483/2015	1.374.970	397.354	2.300.550
35	VPC-0402-92	12-08-98	ECONSSA CHILE S.A.	10,00	315.360		A	383	27-04-18	s/i	s/i	s/i	s/i	s/i	315.360	315.360	2.615.910
36	VPC-0402-136	12-08-98	ECONSSA CHILE S.A.	6,00			A	36	24-01-19	Ovalle	41	70	2005	s/i	189.216	189.216	2.805.126
37	VPC-0402-145	12-08-98	ECONSSA CHILE S.A.	15,00			A	367	29-08-19	Ovalle	238	324	2006	s/i	473.040	473.040	3.278.166
38	NR-0402-135	26-04-04	GEORGINA ASTUDILLO ARAYA	1,50			A	772	26-08-04	s/i	s/i	s/i	s/i	s/i	47.304	47.304	3.325.470
39	NR-0402-135	26-04-04	MILENA EGAÑA ROJAS	1,50			A	772	26-08-04	s/i	s/i	s/i	s/i	s/i	47.304	47.304	3.372.774
40	NR-0402-135	26-04-04	GABRIEL SALVADOR GAMBOA PARRA	2,00			A	772	26-08-04	s/i	s/i	s/i	s/i	s/i	63.072	63.072	3.435.846
41	NR-0402-135	26-04-04	DAVID DEL CARMEN ARAYA BARRAZA	2,00			A	772	26-08-04	s/i	s/i	s/i	s/i	s/i	63.072	63.072	3.498.918
42	NR-0402-135	26-04-04	RAMIRO DEL ROSARIO ASTUDILLO LAGUNAS	1,50			A	772	26-08-04	s/i	s/i	s/i	s/i	s/i	47.304	47.304	3.546.222

**SECTOR HIDROGEOLÓGICO DE APROVECHAMIENTO COMÚN
DENOMINADO PUNITAQUI**

Expediente	Fecha Ingreso	Peticionario	Caudal Solicitado Promedio (lt/s)	Volumen Total Anual Solicitado (m³/año)	Ley N° 20.017	Sit. Actual	N° Res.	Fecha Resolución	CBR	CBR Fojas	CBR Número	Año	N° Certificado CPA / año	Volumen Total Anual Solicitado (m³/año)	Volumen Total Anual Otorgado (m³/año)	Volumen Acumulado (m³/año)	
43	NR-0402-135	26-04-04	MARIO DOMINGO ARAYA BARRAZA	2,00			A(Tr-T)	772	26-08-04	Combarbala	107	125	2004	s/i	0	0	3.546.222
44	NR-0402-800163	26-04-04	HERNALDO ANTONIO DIAZ MIRANDA				A(Tr-T)	772	26-08-04	Combarbala	113	185	2018	5211/2018	0	0	3.546.222
45	NR-0402-800187	26-04-04	JUAN PABLO ARRIAGADA MOLINA Y OTROS				A	772	26-08-04	Combarbala	182 vta	274	2018	s/i	0	15.768	3.561.990
46	NR-0402-800188	26-04-04	MINERA E INMOBILIARIA LICHÍ LTDA				A	772	26-08-04	Combarbala	169 vta	213	2019	4584/2019	0	47.304	3.609.294
47	NR-0402-135	26-04-04	JORGE OSVALDO ARACENA ALFARO	1,00			A	772	26-08-04	s/i	s/i	s/i	s/i	s/i	31.536	31.536	3.640.830
48	NR-0402-135	26-04-04	FLORINDO DE LA CRUZ CASTILLO HIDALGO	1,00			A	772	26-08-04	s/i	s/i	s/i	s/i	s/i	31.536	31.536	3.672.366
49	NR-0402-135	26-04-04	ANA MONTENEGRO RIOS	2,00			A(Tr-T)	772	26-08-04	Combarbala	107	125	2004	s/i	0	0	3.672.366
50	NR-0402-800181	26-04-04	ASTRID MARCELA FARIAS MARTINEZ				A(Tr-T)	772	26-08-04	Combarbala	266	301	2010	s/i	0	0	3.672.366
51	NR-0402-800183	26-04-04	GREGORIO SEGUNDO CASTILLO GONZALEZ				A(Tr-T)	772	26-08-04	Combarbala	151 vta	229	2018	s/i	0	0	3.672.366
52	NR-0402-800185	26-04-04	SOCIEDAD AGRICOLA PUNITAQUI NORTE LTDA				A(Tr-T)	772	26-08-04	Combarbala	176	220	2019	4575/2019	0	0	3.672.366
53	VPC-0402-182	26-04-04	AGRICOLA PUNITAQUI NORTE LTDA	8,00	252.288		A	381	28-08-20	s/i	s/i	s/i	s/i	s/i	252.288	252.288	3.924.654
54	NR-0402-135	26-04-04	ANA MONTENEGRO RIOS	2,00			A(Tr-T)	772	26-08-04	Combarbala	107	125	2004	s/i	0	0	3.924.654
55	NR-0402-800182	26-04-04	ASTRID MARCELA FARIAS MARTINEZ	2,00			A(Tr-T)	772	26-08-04	Combarbala	266	301	2010	s/i	0	0	3.924.654
56	NR-0402-800184	26-04-04	GREGORIO SEGUNDO CASTILLO GONZALEZ	2,00			A(Tr-T)	772	26-08-04	Combarbala	151 vta	229	2018	s/i	0	0	3.924.654
57	NR-0402-800186	26-04-04	SOCIEDAD AGRICOLA PUNITAQUI NORTE LTD	2,00			A(Tr-T)	772	26-08-04	Combarbala	176	220	2019	4576/2019	0	0	3.924.654
58	NR-0402-137	17-05-04	COMUNIDAD AGRICOLA EL ALTAR	2,00			A	768	25-08-04	Ovalle	183 vta	243	2007	4133/2010	63.072	63.072	3.987.726
59	NR-0402-137	17-05-04	COMUNIDAD AGRICOLA EL ALTAR	2,50			A	768	25-08-04	Ovalle	183 vta	243	2007	4133/2010	78.840	78.840	4.066.566
60	NR-0402-137	17-05-04	COMUNIDAD AGRICOLA EL ALTAR	2,00			A	768	25-08-04	Ovalle	183 vta	243	2007	4133/2010	63.072	63.072	4.129.638
61	NR-0402-140	07-07-04	LEONARDO DEL TRANSITO ROJAS VEGA	2,00			A(Tr-P)	1041	17-11-04	Combarbala	70	86	2005	s/i	63.072	15.768	4.145.406
62	UA-0402-816302	07-07-04	OSCAR ALBERTO MURILLO CALDERON				A(Tr-T)	1041	17-11-04	Combarbala	186 vta	185	2014	5478/2014	0	0	4.145.406
63	UA-0402-817176	07-07-04	VIÑA CONCHA Y TORO S.A.				A	1041	17-11-04	Combarbala	195 vta	242	2016	48/2017	0	47.304	4.192.710
64	NR-0402-140	07-07-04	LEONARDO DEL TRANSITO ROJAS VEGA	1,00			A(Tr-P)	1041	17-11-04	Combarbala	70	86	2005	s/i	31.536	15.768	4.208.478
65	UA-0402-816302	07-07-04	OSCAR ALBERTO MURILLO CALDERON				A(Tr-T)	1041	17-11-04	Combarbala	186 vta	185	2014	5478/2014	0	0	4.208.478
66	UA-0402-817176	07-07-04	VIÑA CONCHA Y TORO S.A.				A	1041	17-11-04	Combarbala	195 vta	242	2016	48/2017	0	15.768	4.224.246
67	NR-0402-140	07-07-04	LEONARDO DEL TRANSITO ROJAS VEGA	1,50			A(Tr-T)	1041	17-11-04	Combarbala	70	86	2005	s/i	0	0	4.224.246
68	UA-0402-816302	07-07-04	OSCAR ALBERTO MURILLO CALDERON				A(Tr-T)	1041	17-11-04	Combarbala	186 vta	185	2014	5478/2014	0	0	4.224.246
69	UA-0402-817176	07-07-04	VIÑA CONCHA Y TORO S.A.				A	1041	17-11-04	Combarbala	195 vta	242	2016	48/2017	0	31.536	4.255.782
70	NR-0402-140	07-07-04	LEONARDO DEL TRANSITO ROJAS VEGA	2,00			A(Tr-P)	1041	17-11-04	Combarbala	70	86	2005	s/i	63.072	15.768	4.271.550
71	UA-0402-816302	07-07-04	OSCAR ALBERTO MURILLO CALDERON				A(Tr-T)	1041	17-11-04	Combarbala	186 vta	185	2014	5478/2014	0	0	4.271.550
72	UA-0402-817176	07-07-04	VIÑA CONCHA Y TORO S.A.				A	1041	17-11-04	Combarbala	195 vta	242	2016	48/2017	0	47.304	4.318.854
73	NR-0402-140	07-07-04	LEONARDO DEL TRANSITO ROJAS VEGA	2,00			A(Tr-P)	1041	17-11-04	Combarbala	70	86	2005	s/i	63.072	15.768	4.334.622
74	UA-0402-816302	07-07-04	OSCAR ALBERTO MURILLO CALDERON				A(Tr-T)	1041	17-11-04	Combarbala	186 vta	185	2014	5478/2014	0	0	4.334.622
75	UA-0402-817176	07-07-04	VIÑA CONCHA Y TORO S.A.				A	1041	17-11-04	Combarbala	195 vta	242	2016	48/2017	0	47.304	4.381.926
76	NR-0402-140	07-07-04	GUILLERMINA DEL CARMEN ALVARADO ALFA	2,00			A	1041	17-11-04	s/i	s/i	s/i	s/i	s/i	63.072	63.072	4.444.998
77	NR-0402-140	07-07-04	LUCINDA DEL CARMEN VARAS VARAS	2,30			A	1041	17-11-04	s/i	s/i	s/i	s/i	s/i	72.533	72.533	4.517.531
78	NR-0402-140	07-07-04	LUCINDA DEL CARMEN VARAS VARAS	1,50			A	1041	17-11-04	s/i	s/i	s/i	s/i	s/i	47.304	47.304	4.564.835
79	NR-0402-140	07-07-04	ORFELINA DEL CARMEN CASTILLO HIDALGO	2,00			A	1041	17-11-04	s/i	s/i	s/i	s/i	s/i	63.072	63.072	4.627.907
80	NR-0402-140	07-07-04	ORFELINA DEL CARMEN CASTILLO HIDALGO	1,50			A	1041	17-11-04	s/i	s/i	s/i	s/i	s/i	47.304	47.304	4.675.211
81	NR-0402-140	07-07-04	MARCELINA DE LAS MERCEDES ALFARO COR	2,00			A	1041	17-11-04	s/i	s/i	s/i	s/i	s/i	63.072	63.072	4.738.283
82	NR-0402-140	07-07-04	MARCELINA DE LAS MERCEDES ALFARO COR	1,50			A	1041	17-11-04	s/i	s/i	s/i	s/i	s/i	47.304	47.304	4.785.587
83	NR-0402-140	07-07-04	ARNALDO DEL ROSARIO CORTES VARAS	2,00			A	1041	17-11-04	s/i	s/i	s/i	s/i	s/i	63.072	63.072	4.848.659
84	NR-0402-140	07-07-04	SILVIA DEL ROSARIO ALFARO CORTES	1,50			A	1041	17-11-04	s/i	s/i	s/i	s/i	s/i	47.304	47.304	4.895.963

**SECTOR HIDROGEOLOGICO DE APROVECHAMIENTO COMÚN
DENOMINADO PUNITAQUI**

Expediente	Fecha Ingreso	Peticionario	Caudal Solicitado (lt/s)	Volumen Total Anual Solicitado (m³/año)	Ley Nº 20.017	Sit. Actual	Nº Res.	Fecha Resolución	CBR	CBR Fojas	CBR Número	Año	Nº Certificado CPA / año	Volumen Total Anual Solicitado (m³/año)	Volumen Total Anual Otorgado (m³/año)	Volumen Acumulado (m³/año)
85	NR-0402-140	07-07-04	SILVIA DEL ROSARIO ALFARO CORTES	2,00		A	1041	17-11-04	s/i	s/i	s/i	s/i	s/i	63.072	63.072	4.959.035
86	NR-0402-140	07-07-04	ARIEL ARLINTON VARAS VARAS	2,00		A	1041	17-11-04	Combarbala	74	93	2005	s/i	63.072	63.072	5.022.107
87	NR-0402-140	07-07-04	ARIEL ARLINTON VARAS VARAS	1,50		A	1041	17-11-04	Combarbala	74	93	2005	s/i	47.304	47.304	5.069.411
88	NR-0402-140	07-07-04	JORGE GRINELDO ALFARO VARAS	2,00		A	1041	17-11-04	s/i	s/i	s/i	s/i	s/i	63.072	63.072	5.132.483
89	NR-0402-140	07-07-04	JORGE GRINELDO ALFARO VARAS	1,80		A(Tr-T)	1041	17-11-04	Combarbala	74 vta	94	2005	s/i	0	0	5.132.483
90	NR-0402-800223	07-07-04	ZULEMA DE LAS MERCEDES ALFARO ALFARO			A(Tr-T)	1041	17-11-04	Combarbala	152	219	2015	4915/2021	0	0	5.132.483
91	VPC-0402-233	07-07-04	ZULEMA DE LAS MERCEDES ALFARO ALFARO	0,50	15.768	A	105	07-03-22	Combarbala	77	122	2022	2776/2022	15.768	15.768	5.148.251
92	VPC-0402-234	07-07-04	ZULEMA DE LAS MERCEDES ALFARO ALFARO	1,00	31.536	A	105	07-03-22	Combarbala	77	122	2022	2777/2022	31.536	31.536	5.179.787
93	NR-0402-140	07-07-04	LUIS ANTONIO ARAYA ARAYA	2,00		A(Tr-P)	1041	17-11-04	Combarbala	75	95	2005	s/i	63.072	31.536	5.211.323
94	NR-0402-800189	07-07-04	CESAR ALVAREZ AGRICOLA MINERA E.I.R.L.			A(Tr-T)	1041	17-11-04	Combarbala	54 vta	51	2014	s/i	0	0	5.211.323
95	NR-0402-800190	07-07-04	ROLANDO HUMBERTO VEGA SALAS			A(Tr-T)	1041	17-11-04	Combarbala	136 vta	134	2014	s/i	0	0	5.211.323
96	NR-0402-800191	07-07-04	SOCIEDAD AGRICOLA PUNITAQUI NORTE LTDA			A(Tr-T)	1041	17-11-04	Combarbala	24	30	2015	4808/2019	0	0	5.211.323
97	NR-0402-140	07-07-04	LUIS ANTONIO ARAYA ARAYA	2,00		A	1041	17-11-04	s/i	s/i	s/i	s/i	s/i	63.072	63.072	5.274.395
98	NR-0402-140	07-07-04	LUIS ANTONIO ARAYA ARAYA	1,80		A(Tr-P)	1041	17-11-04	Combarbala	75	95	2005	s/i	56.765	25.229	5.299.624
99	NR-0402-800192	07-07-04	CESAR ALVAREZ AGRICOLA MINERA E.I.R.L.			A(Tr-T)	1041	17-11-04	Combarbala	54 vta	51	2014	s/i	0	0	5.299.624
100	NR-0402-800193	07-07-04	ROLANDO HUMBERTO VEGA SALAS			A(Tr-T)	1041	17-11-04	Combarbala	136 vta	134	2014	s/i	0	0	5.299.624
101	NR-0402-800194	07-07-04	SOCIEDAD AGRICOLA PUNITAQUI NORTE LTDA			A(Tr-T)	1041	17-11-04	Combarbala	24	30	2015	4809/2019	0	0	5.299.624
102	NR-0402-140 / NR-0	07-07-04	ELOISA DEL CARMEN GOMEZ HIDALGO	2,00		A(Tr-T)	1041	17-11-04	Combarbala	76	96	2005	s/i	0	0	5.299.624
103	UA-0402-816301(1)	07-07-04	OSCAR ALBERTO MURILLO CALDERON			A(Tr-T)	1041	17-11-04	Combarbala	191 vta	191	2014	5477/2014	0	0	5.299.624
104	UA-0402-816314(1)	07-07-04	NATANIEL ANTONIO CAMPUSANO GUERRERO			A(Tr-T)	1041	17-11-04	Combarbala	3 vta	4	2015	189/2015	0	0	5.299.624
105	VPC-0402-71	07-07-04	NATANIEL ANTONIO CAMPUSANO GUERRERO	3,00	94.608	A	1361	30-10-15	s/i	s/i	s/i	s/i	s/i	94.608	94.608	5.394.232
106	NR-0402-800064	07-07-04	OSCAR ALBERTO MURILLO CALDERON			A(Tr-T)	1041	17-11-04	Combarbala	20	25	2015	s/i	0	0	5.394.232
107	NR-0402-800123	07-07-04	ALEXANDRA CAVADA HILKERT			A	1041	17-11-04	Combarbala	92 vta	139	2017	2090/2017	0	31.536	5.425.768
108	NR-0402-140 / NR-0	07-07-04	ELOISA DEL CARMEN GOMEZ HIDALGO	2,00		A(Tr-T)	1041	17-11-04	Combarbala	76	96	2005	s/i	0	0	5.425.768
109	UA-0402-816301(2)	07-07-04	OSCAR ALBERTO MURILLO CALDERON			A(Tr-T)	1041	17-11-04	Combarbala	191 vta	191	2014	5477/2014	0	0	5.425.768
110	UA-0402-816314(2)	07-07-04	NATANIEL ANTONIO CAMPUSANO GUERRERO			A(Tr-T)	1041	17-11-04	Combarbala	3 vta	4	2015	189/2015	0	0	5.425.768
111	NR-0402-800064	07-07-04	OSCAR ALBERTO MURILLO CALDERON			A(Tr-T)	1041	17-11-04	Combarbala	20	25	2015	s/i	0	0	5.425.768
112	NR-0402-800123	07-07-04	ALEXANDRA CAVADA HILKERT			A	1041	17-11-04	Combarbala	92 vta	139	2017	2090/2017	0	31.536	5.457.304
113	NR-0402-140 / NR-0	07-07-04	ELOISA DEL CARMEN GOMEZ HIDALGO	1,50		A(Tr-P)	1041	17-11-04	Combarbala	75	95	2005	s/i	47.304	15.768	5.473.072
114	UA-0402-816301(3)	07-07-04	OSCAR ALBERTO MURILLO CALDERON			A(Tr-T)	1041	17-11-04	Combarbala	191 vta	191	2014	5477/2014	0	0	5.473.072
115	UA-0402-816314(3)	07-07-04	NATANIEL ANTONIO CAMPUSANO GUERRERO			A(Tr-T)	1041	17-11-04	Combarbala	3 vta	4	2015	189/2015	0	0	5.473.072
116	NR-0402-800064	07-07-04	OSCAR ALBERTO MURILLO CALDERON			A	1041	17-11-04	Combarbala	20	25	2015	1076/2015	0	15.768	5.488.840
117	NR-0402-140 / NR-0	07-07-04	ELOISA DEL CARMEN GOMEZ HIDALGO	1,50		A(Tr-T)	1041	17-11-04	Combarbala	76	96	2005	s/i	0	0	5.488.840
118	UA-0402-816301(4)	07-07-04	OSCAR ALBERTO MURILLO CALDERON			A(Tr-T)	1041	17-11-04	Combarbala	191 vta	191	2014	5477/2014	0	0	5.488.840
119	UA-0402-816314(4)	07-07-04	NATANIEL ANTONIO CAMPUSANO GUERRERO			A(Tr-T)	1041	17-11-04	Combarbala	3 vta	4	2015	189/2015	0	0	5.488.840
120	NR-0402-800064	07-07-04	OSCAR ALBERTO MURILLO CALDERON			A(Tr-T)	1041	17-11-04	Combarbala	20	25	2015	1076/2015	0	0	5.488.840
121	NR-0402-800123	07-07-04	ALEXANDRA CAVADA HILKERT			A	1041	17-11-04	Combarbala	92 vta	139	2017	2090/2017	0	31.536	5.520.376
122	NR-0402-140	07-07-04	ANIBAL DE JESUS GOMEZ HIDALGO	2,00		A	1041	17-11-04	s/i	s/i	s/i	s/i	s/i	63.072	63.072	5.583.448
123	NR-0402-140	07-07-04	PRUDENCIO DE LA CRUZ GOMEZ HIDALGO	2,00		A(Tr-P)	1041	17-11-04	Combarbala	76 vta	97	2005	s/i	63.072	31.536	5.614.984
124	NR-0402-800062	07-07-04	OSCAR ALBERTO MURILLO CALDERON			A(Tr-T)	1041	17-11-04	Combarbala	22 vta	28	2005	1075/2015	0	0	5.614.984
125	NR-0402-800204	07-07-04	BRAYAN JHON LUTTGUES ARAYA			A	1041	17-11-04	Combarbala	56	58	2019	1116/2020	0	31.536	5.646.520
126	NR-0402-140	07-07-04	MARIA BAUDILIA ALFARO ALFARO	2,00		A	1041	17-11-04	s/i	s/i	s/i	s/i	s/i	63.072	63.072	5.709.592

**SECTOR HIDROGEOLÓGICO DE APROVECHAMIENTO COMÚN
DENOMINADO PUNITAQUI**

	Expediente	Fecha Ingreso	Peticionario	Caudal Solicitado Promedio (lt/s)	Volumen Total Anual Solicitado (m³/año)	Ley Nº 20.017	Sit. Actual	Nº Res.	Fecha Resolución	CBR	CBR Fojas	CBR Número	Año	Nº Certificado CPA / año	Volumen Total Anual Solicitado (m³/año)	Volumen Total Anual Otorgado (m³/año)	Volumen Acumulado (m³/año)
127	NR-0402-140	07-07-04	PEDRO JULIO HIDALGO ECHEVERRIA	1,50			A	1041	17-11-04	s/i	s/i	s/i	s/i	s/i	47.304	47.304	5.756.896
128	NR-0402-140	07-07-04	PEDRO JULIO HIDALGO ECHEVERRIA	2,00			A	1041	17-11-04	s/i	s/i	s/i	s/i	s/i	63.072	63.072	5.819.968
129	NR-0402-140	07-07-04	GUILLERMINA DEL CARMEN ALVARADO ALFA	2,00			A	1041	17-11-04	s/i	s/i	s/i	s/i	s/i	63.072	63.072	5.883.040
130	NR-0402-140	07-07-04	GUILLERMINA DEL CARMEN ALVARADO ALFA	2,00			A	1041	17-11-04	s/i	s/i	s/i	s/i	s/i	63.072	63.072	5.946.112
131	NR-0402-140	07-07-04	JUAN NAZARIO ALVARADO ALFARO	1,80			A	1041	17-11-04	s/i	s/i	s/i	s/i	s/i	56.765	56.765	6.002.877
132	NR-0402-140	07-07-04	JUAN NAZARIO ALVARAD ALFARO	2,00			A	1041	17-11-04	s/i	s/i	s/i	s/i	s/i	63.072	63.072	6.065.949
133	NR-0402-140 / UA-0	07-07-04	JUAN CARLOS ARAYA CATALDO	2,00			A(Tr-T)	1041	17-11-04	Combarbala	79 vta	103	2005	s/i	0	0	6.065.949
134	NR-0402-800084	07-07-04	HERNALDO ANTONIO DIAZ MIRANDA				A(Tr-T)	1041	17-11-04	Combarbala	43 vta	63	2015	s/i	0	0	6.065.949
135	NR-0402-800086	07-07-04	NELSON DAVID GONZALEZ MARTINEZ				A(Tr-T)	1041	17-11-04	Combarbala	80	109	2015	4836/2015	0	0	6.065.949
136	NR-0402-800206	07-07-04	EDISON ALBERTO JOFRE BECERRA				A(Tr-T)	1041	17-11-04	Combarbala	17 vta	21	2016	3141/2020	0	0	6.065.949
137	UA-0402-817637	07-07-04	NICOLAS ADRIAN PERALTA OLIVEROS				A(Tr-T)	1041	17-11-04	Combarbala	109	142	2020	3473/2020	0	0	6.065.949
138	NR-0402-800209	07-07-04	LUIS ALBERTO JOFRE BECERRA				A(Tr-T)	1041	17-11-04	Combarbala	16	19	2016	3139/2020	0	0	6.065.949
139	UA-0402-817636	07-07-04	NICOLAS ADRIAN PERALTA OLIVEROS				A(Tr-T)	1041	17-11-04	Combarbala	108	140	2020	3470/2020	0	0	6.065.949
140	VPC-0402-225	07-07-04	NICOLAS ADRIAN PERALTA OLIVEROS	3,00	94.608		A	578	24-11-21	s/i	s/i	s/i	s/i	s/i	94.608	94.608	6.160.557
141	NR-0402-140 / UA-0	07-07-04	JUAN CARLOS ARAYA CATALDO	1,70			A(Tr-T)	1041	17-11-04	Combarbala	79 vta	103	2005	s/i	0	0	6.160.557
142	NR-0402-800085	07-07-04	HERNALDO ANTONIO DIAZ MIRANDA				A(Tr-T)	1041	17-11-04	Combarbala	43 vta	63	2015	s/i	0	0	6.160.557
143	NR-0402-800087	07-07-04	NELSON DAVID GONZALEZ MARTINEZ				A(Tr-T)	1041	17-11-04	Combarbala	80	109	2015	4837/2015	0	0	6.160.557
144	NR-0402-800207	07-07-04	EDISON ALBERTO JOFRE BECERRA				A(Tr-T)	1041	17-11-04	Combarbala	17 vta	21	2016	3142/2020	0	0	6.160.557
145	UA-0402-817638	07-07-04	NICOLAS ADRIAN PERALTA OLIVEROS				A(Tr-T)	1041	17-11-04	Combarbala	109	142	2020	3474/2020	0	0	6.160.557
146	NR-0402-800208	07-07-04	CRISTIAN EDISON JOFRE VALDIVIA				A(Tr-T)	1041	17-11-04	Combarbala	16 vta	20	2016	3140/2020	0	0	6.160.557
147	NR-0402-800211	07-07-04	NICOLAS ADRIAN PERALTA OLIVEROS				A(Tr-T)	1041	17-11-04	Combarbala	108 vta	141	2020	3455/2020	0	0	6.160.557
148	NR-0402-140	07-07-04	JUAN NAZARIO ARAYA ROJAS	1,50			A	1041	17-11-04	s/i	s/i	s/i	s/i	s/i	47.304	47.304	6.207.861
149	NR-0402-140	07-07-04	JUAN NAZARIO ARAYA ROJAS	2,00			A	1041	17-11-04	s/i	s/i	s/i	s/i	s/i	63.072	63.072	6.270.933
150	NR-0402-140	07-07-04	EDUARDO HUMBERTO ARAYA	2,00			A	1041	17-11-04	s/i	s/i	s/i	s/i	s/i	63.072	63.072	6.334.005
151	NR-0402-140	07-07-04	HECTOR ASCENCIO RUBINA ALFARO	2,00			A	1041	17-11-04	s/i	s/i	s/i	s/i	s/i	63.072	63.072	6.397.077
152	NR-0402-140	07-07-04	FLORINA INES RUBINA ALFARO	2,00			A	1041	17-11-04	s/i	s/i	s/i	s/i	s/i	63.072	63.072	6.460.149
153	NR-0402-140	07-07-04	BERNABE CONTRERAS GALLARDO	2,00			A	1041	17-11-04	s/i	s/i	s/i	s/i	s/i	63.072	63.072	6.523.221
154	NR-0402-140	07-07-04	HILDA DEL CARMEN ECHEVERRIA CODOCEO	2,00			A	1041	17-11-04	s/i	s/i	s/i	s/i	s/i	63.072	63.072	6.586.293
155	NR-0402-140	07-07-04	GABRIEL BENJAMIN CANIVILO ALVAREZ	2,00			A	1041	17-11-04	s/i	s/i	s/i	s/i	s/i	63.072	63.072	6.649.365
156	NR-0402-140	07-07-04	GABRIEL BENJAMIN CANIVILO ALVAREZ	2,00			A	1041	17-11-04	s/i	s/i	s/i	s/i	s/i	63.072	63.072	6.712.437
157	NR-0402-142	23-08-04	ANDRES OLIVARES ARAYA	2,00			A(Tr-P)	1042	17-11-04	Combarbala	57	61	2005	s/i	63.072	3.154	6.715.590
158	NR-0402-800025	23-08-04	GLADYS VERONICA CASTILLO LUCERO				A(Tr-T)	1042	17-11-04	Combarbala	193 vta	193	2014	4712/2014	0	0	6.715.590
159	NR-0402-800071	23-08-04	AGRICOLA ARBOLITO LTDA				A	1042	17-11-04	Combarbala	191	270	2015	3861/2015	0	12.614	6.728.205
160	NR-0402-800047	23-08-04	CESAR ALVAREZ AGRICOLA MINERA E.I.R.L.				A	1042	17-11-04	Combarbala	53 vta	50	2014	6039/2014	0	47.304	6.775.509
161	NR-0402-142	23-08-04	ANDRES OLIVARES ARAYA	2,00			A(Tr-P)	1042	17-11-04	Combarbala	57	61	2005	s/i	63.072	40.997	6.816.506
162	NR-0402-800026	23-08-04	GLADYS VERONICA CASTILLO LUCERO				A(Tr-T)	1042	17-11-04	Combarbala	193 vta	193	2014	4712/2014	0	0	6.816.506
163	NR-0402-800072	23-08-04	AGRICOLA ARBOLITO LTDA				A	1042	17-11-04	Combarbala	191	270	2015	3862/2015	0	22.075	6.838.581
164	NR-0402-142	23-08-04	ANDRES OLIVARES ARAYA	1,50			A(Tr-P)	1042	17-11-04	Combarbala	57	61	2005	s/i	47.304	3.154	6.841.734
165	NR-0402-800027	23-08-04	GLADYS VERONICA CASTILLO LUCERO				A(Tr-T)	1042	17-11-04	Combarbala	193 vta	193	2014	4714/2014	0	0	6.841.734
166	NR-0402-800073	23-08-04	AGRICOLA ARBOLITO LTDA				A	1042	17-11-04	Combarbala	191	270	2015	3863/2015	0	12.614	6.854.349
167	NR-0402-800101	23-08-04	CESAR ALVAREZ AGRICOLA MINERA E.I.R.L.				A(Tr-T)	1042	17-11-04	Combarbala	53 vta	50	2014	s/i	0	0	6.854.349
168	NR-0402-800102	23-08-04	ROLANDO HUMBERTO VEGA SALAS				A(Tr-T)	1042	17-11-04	Combarbala	45	65	2015	1660/2016	0	0	6.854.349

**SECTOR HIDROGEOLÓGICO DE APROVECHAMIENTO COMÚN
DENOMINADO PUNITAQUI**

	Expediente	Fecha Ingreso	Peticionario	Caudal Solicitado Promedio (lt/s)	Volumen Total Anual Solicitado (m³/año)	Ley N° 20.017	Sit. Actual	N° Res.	Fecha Resolución	CBR	CBR Fojas	CBR Número	Año	N° Certificado CPA / año	Volumen Total Anual Solicitado (m³/año)	Volumen Total Anual Otorgado (m³/año)	Volumen Acumulado (m³/año)
169	NR-0402-800164	23-08-04	SOCIEDAD AGRICOLA EL RECREO LTDA				A	1042	17-11-04	Combarbala	19	23	2016	5245/2018	0	31.536	6.885.885
170	NR-0402-142	23-08-04	CARMEN CONSUELO LAGUNAS ROJAS Y OTR	2,00			A	1042	17-11-04	s/i	s/i	s/i	s/i	s/i	63.072	63.072	6.948.957
171	NR-0402-142	23-08-04	ALBERTO LAGUNAS ROJAS	2,00			A(Tr-P)	1042	17-11-04	Combarbala	58	63	2005	s/i	63.072	31.536	6.980.493
172	NR-0402-800096	23-08-04	MARIA SOLEDAD PAYACAN HIDALGO				A(Tr-T)	1042	17-11-04	Combarbala	79	108	2015	s/i	0	0	6.980.493
173	NR-0402-800097	23-08-04	SOCIEDAD AGRICOLA EL RECREO LTDA				A	1042	17-11-04	Combarbala	79	108	2015	1557/2016	0	31.536	7.012.029
174	NR-0402-142	23-08-04	ALBERTO LAGUNAS ROJAS	1,50			A(Tr-P)	1042	17-11-04	Combarbala	58	63	2005	s/i	47.304	15.768	7.027.797
175	NR-0402-800098	23-08-04	MARIA SOLEDAD PAYACAN HIDALGO				A(Tr-T)	1042	17-11-04	Combarbala	79	108	2015	s/i	0	0	7.027.797
176	NR-0402-800099	23-08-04	SOCIEDAD AGRICOLA EL RECREO LTDA				A	1042	17-11-04	Combarbala	201	282	2015	1559/2016	0	31.536	7.059.333
177	NR-0402-142 / UA-0	23-08-04	ROSA CORTES ZIMMERMANN	2,00			A(Tr-P)	1042	17-11-04	Combarbala	58 vta	64	2005	s/i	63.072	15.768	7.075.101
178	UA-0402-816317	23-08-04	OSCAR ALBERTO MURILLO CALDERON				A(Tr-T)	1042	17-11-04	Combarbala	492 vta	525	2014	504/2015	0	0	7.075.101
179	UA-0402-816321	23-08-04	AGRICOLA ARBOLITO LTDA				A	1042	17-11-04	Combarbala	111	166	2015	2025/2015	0	47.304	7.122.405
180	NR-0402-142 / UA-0	23-08-04	ROSA CORTES ZIMMERMANN	1,50			A(Tr-P)	1042	17-11-04	Combarbala	58 vta	64	2005	s/i	47.304	15.768	7.138.173
181	UA-0402-816317	23-08-04	OSCAR ALBERTO MURILLO CALDERON				A(Tr-T)	1042	17-11-04	Combarbala	492 vta	525	2014	504/2015	0	0	7.138.173
182	UA-0402-816321	23-08-04	AGRICOLA ARBOLITO LTDA				A	1042	17-11-04	Combarbala	111	166	2015	2025/2015	0	31.536	7.169.709
183	NR-0402-142 / UA-0	23-08-04	ROSA CORTES ZIMMERMANN	2,00			A(Tr-P)	1042	17-11-04	Combarbala	58 vta	64	2005	s/i	63.072	15.768	7.185.477
184	UA-0402-816317	23-08-04	OSCAR ALBERTO MURILLO CALDERON				A(Tr-T)	1042	17-11-04	Combarbala	492 vta	525	2014	504/2015	0	0	7.185.477
185	UA-0402-816321	23-08-04	AGRICOLA ARBOLITO LTDA				A	1042	17-11-04	Combarbala	111	166	2015	2025/2015	0	47.304	7.232.781
186	NR-0402-142	23-08-04	EUGENIO HIDALGO CORTES	2,00			A	1042	17-11-04	s/i	s/i	s/i	s/i	s/i	63.072	63.072	7.295.853
187	NR-0402-142	23-08-04	NILO PINTO CORTES	2,00			A	1042	17-11-04	s/i	s/i	s/i	s/i	s/i	63.072	63.072	7.358.925
188	NR-0402-142	23-08-04	NILO PINTO CORTES	1,50			A	1042	17-11-04	s/i	s/i	s/i	s/i	s/i	47.304	47.304	7.406.229
189	NR-0402-142	23-08-04	PLACIDO HIDALGO CORTES	2,00			A	1042	17-11-04	s/i	s/i	s/i	s/i	s/i	63.072	63.072	7.469.301
190	NR-0402-142	23-08-04	JOVINA ASTUDILLO ASTUDILLO	2,00			A	1042	17-11-04	s/i	s/i	s/i	s/i	s/i	63.072	63.072	7.532.373
191	NR-0402-142	23-08-04	JUANA ASTUDILLO ASTUDILLO	2,00			A	1042	17-11-04	s/i	s/i	s/i	s/i	s/i	63.072	63.072	7.595.445
192	NR-0402-142	23-08-04	LAURA CATILLO CARVAJAL	1,50			A	1042	17-11-04	s/i	s/i	s/i	s/i	s/i	47.304	47.304	7.642.749
193	NR-0402-142 / NR-0	23-08-04	HECTOR ROJAS HIDALGO	2,00			A(Tr-P)	1042	17-11-04	Combarbala	63	72	2005	s/i	63.072	31.536	7.674.285
194	NR-0402-800066	23-08-04	OSCAR ALBERTO MURILLO CALDERON				A(Tr-T)	1042	17-11-04	Combarbala	23	29	2015	1077/2015	0	0	7.674.285
195	NR-0402-800122	23-08-04	ANDRES EUGENIO FUENZALIDA SCHICKHARDT				A(Tr-T)	1042	17-11-04	Combarbala	92	138	2017	2089/2017	0	0	7.674.285
196	VPC-0402-195	23-08-04	ANDRES EUGENIO FUENZALIDA SCHICKHARDT	1,00	31.536		A	332	19-07-21	s/i	s/i	s/i	s/i	s/i	31.536	31.536	7.705.821
197	NR-0402-142	23-08-04	HERMAN GONZALEZ AGUILERA	2,00			A(Tr-P)	1042	17-11-04	Combarbala	63 vta	73	2005	s/i	63.072	6.307	7.712.128
198	NR-0402-800048	23-08-04	OSCAR ALBERTO MURILLO CALDERON				A(Tr-T)	1042	17-11-04	Combarbala	6	7	2015	508/2015	0	0	7.712.128
199	NR-0402-800076	23-08-04	AGRICOLA ARBOLITO LTDA				A	1042	17-11-04	Combarbala	188	267	2015	3867/2015	0	56.765	7.768.893
200	NR-0402-142	23-08-04	ADRIANA OLIVARES	2,00			A(Tr-P)	1042	17-11-04	Combarbala	64	74	2005	s/i	63.072	3.154	7.772.046
201	UA-0402-816299	23-08-04	OSCAR ALBERTO MURILLO CALDERON				A(Tr-T)	1042	17-11-04	Combarbala	192 vta	192	2014	5474/2014	0	0	7.772.046
202	UA-0402-816315	23-08-04	AGRICOLA ARBOLITO LTDA				A	1042	17-11-04	Combarbala	4 vta	5	2015	373/2015	0	59.918	7.831.965
203	NR-0402-142	23-08-04	SERGIO LOPEZ DIAZ	2,00			A(Tr-T)	1042	17-11-04	s/i	s/i	s/i	s/i	s/i	0	0	7.831.965
204	NR-0402-800049	23-08-04	OSCAR ALBERTO MURILLO CALDERON				A(Tr-T)	1042	17-11-04	Combarbala	5 vta	6	2015	511/2015	0	0	7.831.965
205	NR-0402-800132	23-08-04	OMAR JORGE CARMÍ NAHAS				A	1042	17-11-04	Combarbala	218 vta	296	2017	4416/2017	0	63.072	7.895.037
206	NR-0402-142	23-08-04	HECTOR HIDALGO ALFARO	2,00			A	1042	17-11-04	s/i	s/i	s/i	s/i	s/i	63.072	63.072	7.958.109
207	NR-0402-142	23-08-04	SERGIO VEGA ARAYA	2,00			A	1042	17-11-04	s/i	s/i	s/i	s/i	s/i	63.072	63.072	8.021.181
208	NR-0402-142	23-08-04	PABLA ALFARO ALFARO	2,00			A	1042	17-11-04	s/i	s/i	s/i	s/i	s/i	63.072	63.072	8.084.253
209	NR-0402-142	23-08-04	JOSE ALFARO ORELLANA	2,00			A	1042	17-11-04	s/i	s/i	s/i	s/i	s/i	63.072	63.072	8.147.325
210	NR-0402-142	23-08-04	OLEGARIO GOMEZ HIDALGO	2,00			A	1042	17-11-04	s/i	s/i	s/i	s/i	s/i	63.072	63.072	8.210.397

**SECTOR HIDROGEOLÓGICO DE APROVECHAMIENTO COMÚN
DENOMINADO PUNITAQUI**

	Expediente	Fecha Ingreso	Peticionario	Caudal Solicitado Promedio (lt/s)	Volumen Total Anual Solicitado (m³/año)	Ley N° 20.017	Sit. Actual	N° Res.	Fecha Resolución	CBR	CBR Fojas	CBR Número	Año	N° Certificado CPA / año	Volumen Total Anual Solicitado (m³/año)	Volumen Total Anual Otorgado (m³/año)	Volumen Acumulado (m³/año)
211	NR-0402-142	23-08-04	OLEGARIO GOMEZ HIDALGO	1,50			A	1042	17-11-04	s/i	s/i	s/i	s/i	s/i	47.304	47.304	8.257.701
212	NR-0402-142	23-08-04	OSCAR ROJAS LEDEZMA	1,50			A	1042	17-11-04	s/i	s/i	s/i	s/i	s/i	47.304	47.304	8.305.005
213	NR-0402-142	23-08-04	HECTOR CONTRERAS CONTRERAS	2,00			A	1042	17-11-04	s/i	s/i	s/i	s/i	s/i	63.072	63.072	8.368.077
214	NR-0402-142 / NR-0	23-08-04	LUIS LOPEZ DIAZ	2,00			A(Tr-P)	1042	17-11-04	Combarbala	68 vta	83	2005	s/i	63.072	6.307	8.374.384
215	NR-0402-800080	23-08-04	NMARIA SOLEDAD PAYACAN HIDALGO				A(Tr-T)	1042	17-11-04	Combarbala	296	143	2015	s/i	0	0	8.374.384
216	NR-0402-800081	23-08-04	SOCIEDADDISTRIBUIDORA DE COMBUSTIBLES CONDE Y DIAZ LTDA				A	1042	17-11-04	Combarbala	74	103	2015	4831/2015	0	56.765	8.431.149
217	NR-0402-143	07-09-04	DAVID DE LA CRUZ EGAÑA ROJAS Y OTROS	1,50			D	1010	11-11-04						47.304	0	8.431.149
218	NR-0402-143	07-09-04	DAVID DE LA CRUZ EGAÑA ROJAS Y OTROS	2,00			D	1010	11-11-04						63.072	0	8.431.149
219	NR-0402-143	07-09-04	DAVID DE LA CRUZ EGAÑA ROJAS Y OTROS	2,00			D	1010	11-11-04						63.072	0	8.431.149
220	NR-0402-143	07-09-04	DAVID DE LA CRUZ EGAÑA ROJAS Y OTROS	2,00			D	1010	11-11-04						63.072	0	8.431.149
221	NR-0402-143	07-09-04	DAVID DE LA CRUZ EGAÑA ROJAS Y OTROS	2,00			A(Tr-T)	1010	11-11-04	s/i	s/i	s/i	s/i	s/i	0	0	8.431.149
222	NR-0402-800030	07-09-04	BELLA LILA ROJAS				A(Tr-P)	1010	11-11-04	Combarbala	11	12	2008	s/i	0	3.154	8.434.302
223	NR-0402-800031	07-09-04	OSCAR ALBERTO MURILLO CALDERON				A(Tr-T)	1010	11-11-04	Combarbala	185	183	2014	4943/2014	0	0	8.434.302
224	NR-0402-800078	07-09-04	AGRICOLA ARBOLITO LTDA				A	1010	11-11-04	Combarbala	185	264	2015	3871/2015	0	59.918	8.494.221
225	NR-0402-143	07-09-04	DAVID DE LA CRUZ EGAÑA ROJAS Y OTROS	2,00			D	1010	11-11-04						63.072	0	8.494.221
226	NR-0402-143	07-09-04	DAVID DE LA CRUZ EGAÑA ROJAS Y OTROS	2,00			D	1010	11-11-04						63.072	0	8.494.221
227	NR-0402-143	07-09-04	DAVID DE LA CRUZ EGAÑA ROJAS Y OTROS	1,50			D	1010	11-11-04						47.304	0	8.494.221
228	NR-0402-143	07-09-04	DAVID DE LA CRUZ EGAÑA ROJAS Y OTROS	1,50			D	1010	11-11-04						47.304	0	8.494.221
229	NR-0402-143	07-09-04	DAVID DE LA CRUZ EGAÑA ROJAS Y OTROS	2,00			D	1010	11-11-04						63.072	0	8.494.221
230	NR-0402-143	07-09-04	DAVID DE LA CRUZ EGAÑA ROJAS Y OTROS	1,50			D	1010	11-11-04						47.304	0	8.494.221
231	NR-0402-143	07-09-04	DAVID DE LA CRUZ EGAÑA ROJAS Y OTROS	2,00			D	1010	11-11-04						63.072	0	8.494.221
232	NR-0402-143	07-09-04	DAVID DE LA CRUZ EGAÑA ROJAS Y OTROS	2,00			D	1010	11-11-04						63.072	0	8.494.221
233	NR-0402-143	07-09-04	DAVID DE LA CRUZ EGAÑA ROJAS Y OTROS	2,00			D	1010	11-11-04						63.072	0	8.494.221
234	NR-0402-143	07-09-04	DAVID DE LA CRUZ EGAÑA ROJAS Y OTROS	2,00			D	1010	11-11-04						63.072	0	8.494.221
235	NR-0402-143	07-09-04	DAVID DE LA CRUZ EGAÑA ROJAS Y OTROS	2,00			D	1010	11-11-04						63.072	0	8.494.221
236	NR-0402-143	07-09-04	DAVID DE LA CRUZ EGAÑA ROJAS Y OTROS	1,50			D	1010	11-11-04						47.304	0	8.494.221
237	NR-0402-143	07-09-04	DAVID DE LA CRUZ EGAÑA ROJAS Y OTROS	1,00			D	1010	11-11-04						31.536	0	8.494.221
238	NR-0402-143	07-09-04	DAVID DE LA CRUZ EGAÑA ROJAS Y OTROS	2,00			D	1010	11-11-04						63.072	0	8.494.221
239	NR-0402-143	07-09-04	DAVID DE LA CRUZ EGAÑA ROJAS Y OTROS	1,00			D	1010	11-11-04						31.536	0	8.494.221
240	NR-0402-143	07-09-04	DAVID DE LA CRUZ EGAÑA ROJAS Y OTROS	2,00			D	1010	11-11-04						63.072	0	8.494.221
241	NR-0402-143	07-09-04	DAVID DE LA CRUZ EGAÑA ROJAS Y OTROS	1,50			D	1010	11-11-04						47.304	0	8.494.221
242	NR-0402-143	07-09-04	DAVID DE LA CRUZ EGAÑA ROJAS Y OTROS	2,00			D	1010	11-11-04						63.072	0	8.494.221
243	NR-0402-143	07-09-04	DAVID DE LA CRUZ EGAÑA ROJAS Y OTROS	2,00			D	1010	11-11-04						63.072	0	8.494.221
244	NR-0402-143	07-09-04	DAVID DE LA CRUZ EGAÑA ROJAS Y OTROS	2,00			D	1010	11-11-04						63.072	0	8.494.221
245	NR-0402-143	07-09-04	DAVID DE LA CRUZ EGAÑA ROJAS Y OTROS	2,00			D	1010	11-11-04						63.072	0	8.494.221
246	NR-0402-143	07-09-04	DAVID DE LA CRUZ EGAÑA ROJAS Y OTROS	1,50			D	1010	11-11-04						47.304	0	8.494.221
247	NR-0402-143	07-09-04	DAVID DE LA CRUZ EGAÑA ROJAS Y OTROS	2,00			D	1010	11-11-04						63.072	0	8.494.221
248	NR-0402-143	07-09-04	DAVID DE LA CRUZ EGAÑA ROJAS Y OTROS	2,00			D	1010	11-11-04						63.072	0	8.494.221
249	NR-0402-147	12-11-04	DIONEL GOMEZ ROJAS	1,50			A	191	28-02-07	s/i	s/i	s/i	s/i	s/i	47.304	47.304	8.541.525
250	NR-0402-147	12-11-04	YESENIA ROJAS ZARRICUETA	2,00			A	191	28-02-07	s/i	s/i	s/i	s/i	s/i	63.072	63.072	8.604.597
251	NR-0402-147	12-11-04	JORGE DIAZ MICHEA	2,00			A	191	28-02-07	s/i	s/i	s/i	s/i	s/i	63.072	63.072	8.667.669
252	NR-0402-147	12-11-04	JORGE DIAZ MICHEA	2,00			A	191	28-02-07	s/i	s/i	s/i	s/i	s/i	63.072	63.072	8.730.741

**SECTOR HIDROGEOLÓGICO DE APROVECHAMIENTO COMÚN
DENOMINADO PUNITAQUI**

Expediente	Fecha Ingreso	Peticionario	Caudal Solicitado Promedio (lt/s)	Volumen Total Anual Solicitado (m³/año)	Ley Nº 20.017	Sit. Actual	Nº Res.	Fecha Resolución	CBR	CBR Fojas	CBR Número	Año	Nº Certificado CPA / año	Volumen Total Anual Solicitado (m³/año)	Volumen Total Anual Otorgado (m³/año)	Volumen Acumulado (m³/año)	
253	NR-0402-147	12-11-04	BELLA LILA ROJAS	2,00			A	191	28-02-07	s/i	s/i	s/i	s/i	s/i	63.072	63.072	8.793.813
254	NR-0402-147	12-11-04	JULIO TAPIA TAPIA	2,00			A(Tr-P)	191	28-02-07	Combarbala	11 vta	13	2008	s/i	63.072	31.536	8.825.349
255	NR-0402-800059	12-11-04	OSCAR ALBERTO MURILLO CALDERON				A(Tr-T)	191	28-02-07	Combarbala	21	26	2015	1073/2015	0	0	8.825.349
256	NR-0402-800173	12-11-04	VIVIANA LUCIA ARAYA HIDALGO				A(Tr-T)	191	28-02-07	Combarbala	95 vta	161	2018	2283/2019	0	0	8.825.349
257	VPC-0402-156	12-11-04	VIVIANA LUCIA ARAYA HIDALGO	1,00			A	173	09-04-20	s/i	s/i	s/i	s/i	s/i	31.536	31.536	8.856.885
258	NR-0402-147	12-11-04	MILLAN ALFARO LOPEZ	2,00			A(Tr-P)	191	28-02-07	Combarbala	12	14	2008	s/i	63.072	3.154	8.860.038
259	UA-0402-816319	12-11-04	OSCAR ALBERTO MURILLO CALDERON				A(Tr-T)	191	28-02-07	Combarbala	190	189	2014	s/i	0	0	8.860.038
260	UA-0402-816320	12-11-04	AGRICOLA ARBOLITO LTDA				A	191	28-02-07	Combarbala	109 vta	164	2015	2022/2015	0	59.918	8.919.957
261	NR-0402-147	12-11-04	ISAAC ALFARO LOPEZ	1,50			A	191	28-02-07	s/i	s/i	s/i	s/i	s/i	47.304	47.304	8.967.261
262	NR-0402-147	12-11-04	VITALINA GOMEZ ROJAS	1,50			A	191	28-02-07	s/i	s/i	s/i	s/i	s/i	47.304	47.304	9.014.565
263	NR-0402-147 / NR-C	12-11-04	CARLOS MILLA CORTES	2,00			A(Tr-T)	191	28-02-07	Combarbala	13 vta	17	2008	s/i	0	0	9.014.565
264	NR-0402-800215	12-11-04	OSCAR ALBERTO MURILLO CALDERON				A(Tr-T)	191	28-02-07	Combarbala	19	24	2015	s/i	0	0	9.014.565
265	NR-0402-800216	12-11-04	SOCIEDAD AGRICOLA LA FUENTE LTDA				A	191	28-02-07	Combarbala	68 vta	91	2020	4154/2020	0	12.614	9.027.179
266	NR-0402-800195	12-11-04	AGRICOLA PUNITAQUI NORTE LTDA				A	191	28-02-07	Combarbala	280	352	2019	5787/2019	0	50.458	9.077.637
267	NR-0402-147	12-11-04	CARLOS MILLA CORTES	1,50			A(Tr-P)	191	28-02-07	Combarbala	13 vta	17	2008	s/i	47.304	15.768	9.093.405
268	NR-0402-800213	12-11-04	OSCAR ALBERTO MURILLO CALDERON				A(Tr-T)	191	28-02-07	Combarbala	19	24	2015	s/i	0	0	9.093.405
269	NR-0402-800214	12-11-04	SOCIEDAD AGRICOLA LA FUENTE LTDA				A(Tr-T)	191	28-02-07	Combarbala	68 vta	91	2020	4153/2020	0	0	9.093.405
270	NR-0402-800217	12-11-04	VIÑA LLANURAS DE CAMARICO LTDA				A	191	28-02-07	Combarbala	109 vta	143	2020	4159/2020	0	31.536	9.124.941
271	VPC-0402-206	12-11-04	VIÑA LLANURAS DE CAMARICO LTDA	1,00	49.786		D	283	18-06-21						49.786	0	9.124.941
272	NR-0402-147 / NR-C	12-11-04	AMELIA VARAS ARAYA	2,00			A(Tr-T)	191	28-02-07	Combarbala	14	18	2008	s/i	0	0	9.124.941
273	NR-0402-800055	12-11-04	GLADYS VERONICA CASTILLO LUCERO				A(Tr-T)	191	28-02-07	Combarbala	1	1	2015	514/2015	0	0	9.124.941
274	NR-0402-800131	12-11-04	ANDRES EUGENIO FUENZALIDA SCHICKHARDT				A(Tr-T)	191	28-02-07	Combarbala	208 vta	280	2017	4115/2017	0	0	9.124.941
275	VPC-0402-194	12-11-04	ANDRES EUGENIO FUENZALIDA SCHICKHARDT	2,00	63.072		A	332	19-07-21	s/i	s/i	s/i	s/i	s/i	63.072	63.072	9.188.013
276	NR-0402-147	12-11-04	RENE MILLA CORTES	2,00			A	191	28-02-07	s/i	s/i	s/i	s/i	s/i	63.072	63.072	9.251.085
277	NR-0402-147	12-11-04	NANCY VELEZ SANTIAGO	2,00			A	191	28-02-07	s/i	s/i	s/i	s/i	s/i	63.072	63.072	9.314.157
278	NR-0402-147	12-11-04	ZOILA SANTIBÁÑEZ PONCE	2,00			A	191	28-02-07	s/i	s/i	s/i	s/i	s/i	63.072	63.072	9.377.229
279	NR-0402-147	12-11-04	SAMUEL ERNESTO GOMEZ	2,00			A	191	28-02-07	s/i	s/i	s/i	s/i	s/i	63.072	63.072	9.440.301
280	NR-0402-147	12-11-04	SAMUEL ERNESTO GOMEZ	1,50			A	191	28-02-07	s/i	s/i	s/i	s/i	s/i	47.304	47.304	9.487.605
281	NR-0402-147	12-11-04	SAMUEL ERNESTO GOMEZ	1,00			A	191	28-02-07	s/i	s/i	s/i	s/i	s/i	31.536	31.536	9.519.141
282	NR-0402-147	12-11-04	GLADYS VARAS DIAZ	2,00			A	191	28-02-07	s/i	s/i	s/i	s/i	s/i	63.072	63.072	9.582.213
283	NR-0402-147	12-11-04	INES ARAYA ALFARO	1,00			A	191	28-02-07	s/i	s/i	s/i	s/i	s/i	31.536	31.536	9.613.749
284	NR-0402-147	12-11-04	RODEMIL JOFRE CORTES	2,00			A	191	28-02-07	s/i	s/i	s/i	s/i	s/i	63.072	63.072	9.676.821
285	NR-0402-147 / NR-C	12-11-04	ANGELINA PIZARRO LUNAS	2,00			A(Tr-T)	191	28-02-07	Combarbala	17	24	2008	s/i	0	0	9.676.821
286	NR-0402-800053	12-11-04	OSCAR ALBERTO MURILLO CALDERON				A(Tr-T)	191	28-02-07	Combarbala	2	2	2015	513/2015	0	0	9.676.821
287	NR-0402-800114	12-11-04	HANS HENGGER ROJAS ARAYA				A	191	28-02-07	Combarbala	268 vta	337	2016	4622/2016	0	31.536	9.708.357
288	VPC-0402-226	12-11-04	HANS HENGGER ROJAS ARAYA	1,00	31.536		D	567	23-11-21						31.536	0	9.708.357
289	NR-0402-800172	12-11-04	VIVIANA LUCIA ARAYA HIDALGO				A(Tr-T)	191	28-02-07	Combarbala	107 vta	178	2018	2700/2019	0	0	9.708.357
290	VPC-0402-155	12-11-04	VIVIANA LUCIA ARAYA HIDALGO	1,00			A	173	09-04-20	s/i	s/i	s/i	s/i	s/i	31.536	31.536	9.739.893
291	NR-0402-147 / NR-C	12-11-04	ADRIANA MERCEDES CORTES	1,50			A(Tr-T)	191	28-02-07	Combarbala	17 vta	25	2008	s/i	0	0	9.739.893
292	NR-0402-800057	12-11-04	OSCAR ALBERTO MURILLO CALDERON				A(Tr-T)	191	28-02-07	Combarbala	2 vta	3	2015	515/2015	0	0	9.739.893
293	NR-0402-800202	12-11-04	AGRICOLA PUNITAQUI NORTE LTDA				A	191	28-02-07	Combarbala	281	354	2019	648/2020	0	47.304	9.787.197
294	NR-0402-147	12-11-04	COMITÉ DE A.P.R. MANQUEHUA	2,00			A	191	28-02-07	Combarbala	18	26	2008	1648/2016	63.072	63.072	9.850.269

**SECTOR HIDROGEOLÓGICO DE APROVECHAMIENTO COMÚN
DENOMINADO PUNITAQUI**

	Expediente	Fecha Ingreso	Peticionario	Caudal Solicitado Promedio (lt/s)	Volumen Total Anual Solicitado (m³/año)	Ley Nº 20.017	Sit. Actual	Nº Res.	Fecha Resolución	CBR	CBR Fojas	CBR Número	Año	Nº Certificado CPA / año	Volumen Total Anual Solicitado (m³/año)	Volumen Total Anual Otorgado (m³/año)	Volumen Acumulado (m³/año)
295	NR-0402-147	12-11-04	JOSE TELLO MICHEA	2,00			A	191	28-02-07	s/i	s/i	s/i	s/i	s/i	63.072	63.072	9.913.341
296	NR-0402-147	12-11-04	AIDA MICHEA ASTUDILLO	2,00			A	191	28-02-07	s/i	s/i	s/i	s/i	s/i	63.072	63.072	9.976.413
297	NR-0402-147	12-11-04	AIDA MICHEA ASTUDILLO	1,50			A	191	28-02-07	s/i	s/i	s/i	s/i	s/i	47.304	47.304	10.023.717
298	NR-0402-147	12-11-04	ROBUSTIANO ARAYA ALFARO	2,00			A(Tr-P)	191	28-02-07	Combarbala	19	28	2008	s/i	63.072	3.154	10.026.870
299	NR-0402-800038	12-11-04	OSCAR ALBERTO MURILLO CALDERON				A(Tr-T)	191	28-02-07	Combarbala	189	188	2014	5598/2014	0	0	10.026.870
300	NR-0402-800200	12-11-04	MARIO MAURICIO LOPEZ GUERRERO				A(Tr-T)	191	28-02-07	Combarbala	233	281	2019	256/2020	0	0	10.026.870
301	VPC-0402-174	12-11-04	MARIO MAURICIO LOPEZ GUERRERO	0,95			A	349	31-07-20	s/i	s/i	s/i	s/i	s/i	29.959	29.959	10.056.829
302	VPC-0402-175	12-11-04	MARIO MAURICIO LOPEZ GUERRERO	0,95			A	349	31-07-20	s/i	s/i	s/i	s/i	s/i	29.959	29.959	10.086.788
303	NR-0402-147	12-11-04	MANUEL CORTES PIZARRO	2,00			A	191	28-02-07	Combarbala	19 vta	29	2008	4247/2014	63.072	63.072	10.149.860
304	NR-0402-152	28-01-05	RAMON EDUARDO MALLEGAS CAMPUSANO	10,00			D	577	07-07-05						315.360	0	10.149.860
305	NR-0402-159	05-04-05	JULIO HERNANDO DIAZ JOFRE	2,00			A	64	18-01-07	Combarbala	47 vta	82	2008	3047/2009	63.072	63.072	10.212.932
306	NR-0402-159	05-04-05	EDITH DE LAS MERCEDES LOPEZ DIAZ	2,00			A(Tr-T)	64	18-01-07	Combarbala	48	83	2008	s/i	0	0	10.212.932
307	NR-0402-800104	05-04-05	MARIA SOLEDAD PAYACAN HIDALGO				A(Tr-T)	64	18-01-07	Combarbala	18 vta	23	2015	s/i	0	0	10.212.932
308	NR-0402-800105	05-04-05	HANS ROBERT TRAEGER ALVARADO				A(Tr-T)	64	18-01-07	Combarbala	42 vta	62	2015	1876/2016	0	0	10.212.932
309	VPC-0402-78(1)	05-04-05	HANS ROBERT TRAEGER ALVARADO	1,00	31.536		A(Tr-T)	379	15-04-16	Ovalle	246	338	2016	s/i	0	0	10.212.932
310	VPC-0402-78(2)	05-04-05	HANS ROBERT TRAEGER ALVARADO	1,00	31.536		A(Tr-T)	379	15-04-16	Ovalle	246	338	2016	s/i	0	0	10.212.932
311	NR-0402-800180(1)	05-04-05	AGRICOLA FORESTAL Y GANADERA ANDINO LTDA				A	64	18-01-07	Ovalle	81	128	2017	4152/2019	0	31.536	10.244.468
312	NR-0402-800180(2)	05-04-05	AGRICOLA FORESTAL Y GANADERA ANDINO LTDA				A	64	18-01-07	Ovalle	81	128	2017	4152/2019	0	31.536	10.276.004
313	NR-0402-159	05-04-05	JULIO HERNANDO DIAZ JOFRE	1,50			A	64	18-01-07	Combarbala	47 vta	82	2008	s/i	47.304	47.304	10.323.308
314	NR-0402-159	05-04-05	HECTOR HERNAN SEGOVIA CONTRERAS	2,00			A(Tr-P)	64	18-01-07	Combarbala	47	81	2008	3048/2009	63.072	7.884	10.331.192
315	NR-0402-800106	05-04-05	MARIA SOLEDAD PAYACAN HIDALGO				A(Tr-T)	64	18-01-07	Combarbala	48	69	2015	4474/2016	0	0	10.331.192
316	NR-0402-800108	05-04-05	ESTEBAN PATRICIO INOSTROZA MULET				A(Tr-T)	64	18-01-07	Combarbala	50 vta	73	2015	4476/2016	0	0	10.331.192
317	VPC-0402-108	05-04-05	ESTEBAN PATRICIO INOSTROZA MULET	3,00	94.608		A	269	21-03-17	s/i	s/i	s/i	s/i	s/i	94.608	94.608	10.425.800
318	NR-0402-159	05-04-05	HECTOR HERNAN SEGOVIA CONTRERAS	1,50			A(Tr-P)	64	18-01-07	Combarbala	47	81	2008	s/i	47.304	7.884	10.433.684
319	NR-0402-800107	05-04-05	MARIA SOLEDAD PAYACAN HIDALGO				A(Tr-T)	64	18-01-07	Combarbala	48	69	2015	s/i	0	0	10.433.684
320	NR-0402-800109	05-04-05	ESTEBAN PATRICIO INOSTROZA MULET				A(Tr-T)	64	18-01-07	Combarbala	50 vta	73	2015	4477/2016	0	0	10.433.684
321	NR-0402-159	05-04-05	ERNESTINA ELIZABETH EGAÑA VELEZ	2,00			A	64	18-01-07	Combarbala	46 vta	80	2008	3049/2009	63.072	63.072	10.496.756
322	NR-0402-159	05-04-05	CECILIA AURORA VALDES ARAYA	2,00			A(Tr-P)	64	18-01-07	Combarbala	46	79	2008	3050/2009	63.072	3.154	10.499.910
323	NR-0402-800028	05-04-05	OSCAR ALBERTO MURILLO CALDERON				A(Tr-T)	64	18-01-07	Combarbala	187 vta	186	2014	4722/2014	0	0	10.499.910
324	NR-0402-800043	05-04-05	RIO NEGRO S.A.				A(Tr-T)	64	18-01-07	Combarbala	476	501	2014	5985/2014	0	0	10.499.910
325	NR-0402-159	05-04-05	NELSON ALBERTO CARVAJAL ROJAS	2,00			A	64	18-01-07	Combarbala	45 vta	78	2008	3051/2009	63.072	63.072	10.562.982
326	NR-0402-159	05-04-05	RENE HERNAN GOMEZ HIDALGO	1,50			A	64	18-01-07	Combarbala	45	77	2008	3052/2009	47.304	47.304	10.610.286
327	NR-0402-159	05-04-05	SALATIEL DE LOS SANTOS BRIONES	2,00			A(Tr-P)	64	18-01-07	Combarbala	44 vta	76	2008	3053/2009	63.072	3.154	10.613.440
328	NR-0402-800035	05-04-05	OSCAR ALBERTO MURILLO CALDERON				A(Tr-T)	64	18-01-07	Combarbala	44 vta	76	2008	5595/2014	0	0	10.613.440
329	NR-0402-800074	05-04-05	AGRICOLA ARBOLITO LTDA				A	64	18-01-07	Combarbala	190	269	2015	3865/2015	0	59.918	10.673.358
330	NR-0402-159 / NR-0402-159	05-04-05	EVARISTO DEL ROSARIO NUÑEZ CORTEZ	2,00			A(Tr-P)	64	18-01-07	Combarbala	44	75	2008	3054/2009	63.072	15.768	10.689.126
331	NR-0402-800051	05-04-05	OSCAR ALBERTO MURILLO CALDERON				A(Tr-T)	64	18-01-07	Combarbala	8 vta	10	2015	512/2015	0	0	10.689.126
332	NR-0402-800075	05-04-05	AGRICOLA ARBOLITO LTDA				A	64	18-01-07	Combarbala	189	268	2015	3866/2015	0	47.304	10.736.430
333	NR-0402-159	05-04-05	HECTOR ARMANDO CASTILLO CARVAJAL	1,50			A	64	18-01-07	Combarbala	43 vta	74	2008	3055/2009	47.304	47.304	10.783.734
334	NR-0402-159	05-04-05	LAURA ROSA AYALA FERNANDEZ	2,00			A	64	18-01-07	Combarbala	43	73	2008	3056/2009	63.072	63.072	10.846.806
335	NR-0402-159	05-04-05	ISNELDA DEL CARMEN ARAYA ARAYA	1,50			A(Tr-T)	64	18-01-07	Combarbala	42 vta	72	2008	s/i	0	0	10.846.806
336	NR-0402-800082	05-04-05	MARIA SOLEDAD PAYACAN HIDALGO				A(Tr-P)	64	18-01-07	Combarbala	54 vta	78	2015	s/i	0	15.768	10.862.574

**SECTOR HIDROGEOLÓGICO DE APROVECHAMIENTO COMÚN
DENOMINADO PUNITAQUI**

Expediente	Fecha Ingreso	Peticionario	Caudal Solicitado Promedio (lt/s)	Volumen Total Anual Solicitado (m³/año)	Ley N° 20.017	Sit. Actual	N° Res.	Fecha Resolución	CBR	CBR Fojas	CBR Número	Año	N° Certificado CPA / año	Volumen Total Anual Solicitado (m³/año)	Volumen Total Anual Otorgado (m³/año)	Volumen Acumulado (m³/año)
337	NR-0402-800083	05-04-05	SOCIEDAD DISTRIBUIDORA DE COMBUSTIBLES CONDE Y DIAZ LTDA			A	64	18-01-07	Combarbala	75	104	2015	4832/2015	0	31.536	10.894.110
338	NR-0402-159	05-04-05	HUGO ALFONSO CASTILLO LAGUNAS	2,00		A(Tr-T)	64	18-01-07	Combarbala	42	71	2008	s/i	0	0	10.894.110
339	NR-0402-800017	05-04-05	CESAR ALVAREZ AGRICOLA MINERA E.I.R.L.			A(Tr-T)	64	18-01-07	Combarbala	232 vta	339	2013	s/i	0	0	10.894.110
340	NR-0402-800018	05-04-05	MARTHA TERESA MULET BOU			A(Tr-T)	64	18-01-07	Combarbala	234 vta	235	2013	1107/2014	0	0	10.894.110
341	VPC-0402-42	05-04-05	MARTHA TERESA MULET BOU	2,50	78.840	D	2068	02-12-14						78.840	0	10.894.110
342	VPC-0402-69	05-04-05	MARTHA TERESA MULET BOU	2,50	78.840	A	875	24-06-15	s/i	s/i	s/i	s/i	s/i	78.840	78.840	10.972.950
343	NR-0402-159	05-04-05	EVA DE LAS MERCEDES MICHEA ASTUDILLO	2,00		A(Tr-P)	64	18-01-07	Combarbala	41 vta	70	2008	3060/2009	63.072	3.154	10.976.104
344	NR-0402-800037	05-04-05	OSCAR ALBERTO MURILLO CALDERON			A(Tr-T)	64	18-01-07	Combarbala	184 vta	182	2014	5597/2014	0	0	10.976.104
345	NR-0402-800067	05-04-05	AGRICOLA ARBOLITO LTDA			A	64	18-01-07	Combarbala	108 vta	163	2015	2027/2015	0	119.837	11.095.940
346	NR-0402-159	05-04-05	EVA DE LAS MERCEDES MICHEA ASTUDILLO	2,00		A(Tr-P)	64	18-01-07	s/i	s/i	s/i	s/i	s/i	63.072	3.154	11.099.094
347	NR-0402-159	05-04-05	OSCAR JAIME VARGAS CORTES	2,00		A	64	18-01-07	Combarbala	41	69	2008	3061/2009	63.072	63.072	11.162.166
348	NR-0402-159	05-04-05	ZAIDA DE LA CRUZ ROJAS TAPIA	1,50		A	64	18-01-07	Combarbala	40 vta	68	2008	3062/2009	47.304	47.304	11.209.470
349	NR-0402-159	05-04-05	ZAIDA DE LA CRUZ ROJAS TAPIA	2,00		A	64	18-01-07	s/i	s/i	s/i	s/i	s/i	63.072	63.072	11.272.542
350	NR-0402-159	05-04-05	ZAIDA DE LA CRUZ ROJAS TAPIA	1,00		A	64	18-01-07	s/i	s/i	s/i	s/i	s/i	31.536	31.536	11.304.078
351	NR-0402-159	05-04-05	ZAIDA DE LA CRUZ ROJAS TAPIA	2,00		A(Tr-P)	64	18-01-07	Combarbala	40 vta	68	2008	s/i	63.072	31.536	11.335.614
352	NR-0402-800133	05-04-05	HERNALDO ANTONIO DIAZ MIRANDA			A(Tr-T)	64	18-01-07	Combarbala	1	1	2016	1570/2018	0	0	11.335.614
353	NR-0402-800170	05-04-05	GUILLERMO ARTEMIO ARAYA RODRIGUEZ			A(Tr-T)	64	18-01-07	Combarbala	108	179	2018	1719/2019	0	0	11.335.614
354	VPC-0402-164	05-04-05	GUILLERMO ARTEMIO ARAYA RODRIGUEZ	1,00		A	425	09-10-19	s/i	s/i	s/i	s/i	s/i	31.536	31.536	11.367.150
355	NR-0402-159	05-04-05	ZAIDA DE LA CRUZ ROJAS TAPIA	2,00		A(Tr-T)	64	18-01-07	Combarbala	40 vta	68	2008	s/i	0	0	11.367.150
356	NR-0402-800134	05-04-05	HERNALDO ANTONIO DIAZ MIRANDA			A(Tr-T)	64	18-01-07	Combarbala	1	1	2016	1571/2018	0	0	11.367.150
357	NR-0402-800171	05-04-05	GUILLERMO ARTEMIO ARAYA RODRIGUEZ			A(Tr-T)	64	18-01-07	Combarbala	108	179	2018	1720/2019	0	0	11.367.150
358	VPC-0402-163	05-04-05	GUILLERMO ARTEMIO ARAYA RODRIGUEZ	2,00		A	425	09-10-19	s/i	s/i	s/i	s/i	s/i	63.072	63.072	11.430.222
359	NR-0402-159	05-04-05	MARIA FLORA CASTILLO VARAS			A(Tr-T)	64	18-01-07	Combarbala	39 vta	66	2008	s/i	0	0	11.430.222
360	NR-0402-800022	05-04-05	GLADYS VERONICA CASTILLO LUCERO			A(Tr-T)	64	18-01-07	Combarbala	183 vta	181	2014	4415/2014	0	0	11.430.222
361	NR-0402-800044	05-04-05	RIO NEGRO S.A.			A(Tr-T)	64	18-01-07	Combarbala	477	502	2014	5984/2014	0	0	11.430.222
362	NR-0402-159	05-04-05	LUIS ANTONIO ARAYA ARAYA	2,00		A(Tr-T)	64	18-01-07	Combarbala	39	65	2008	s/i	0	0	11.430.222
363	NR-0402-800046	05-04-05	CESAR ALVAREZ AGRICOLA MINERA E.I.R.L.			A(Tr-T)	64	18-01-07	Combarbala	55 vta	52	2014	6038/2014	0	0	11.430.222
364	NR-0402-800100	05-04-05	ROLANDO HUMBERTO VEGA SALAS			A(Tr-T)	64	18-01-07	Combarbala	45 vta	66	2015	1564/2016	0	0	11.430.222
365	NR-0402-800165	05-04-05	SOCIEDAD AGRICOLA EL RECREO LTDA			A	64	18-01-07	Combarbala	20 vta	25	2016	5246/2018	0	31.536	11.461.758
366	NR-0402-800088	05-04-05	HERNALDO ANTONIO DIAZ MIRANDA			A(Tr-T)	64	18-01-07	Combarbala	208	291	2015	s/i	0	0	11.461.758
367	NR-0402-800089	05-04-05	SOCIEDAD AGRICOLA JUNTOS LTDA			A	64	18-01-07	Combarbala	223 vta	310	2015	1460/2016	0	15.768	11.477.526
368	NR-0402-800090	05-04-05	HERNALDO ANTONIO DIAZ MIRANDA			A(Tr-T)	64	18-01-07	Combarbala	207	290	2015	s/i	0	0	11.477.526
369	NR-0402-800091	05-04-05	SOCIEDAD AGRICOLA JUNTOS LTDA			A	64	18-01-07	Combarbala	225	312	2015	1463/2016	0	15.768	11.493.294
370	NR-0402-159	05-04-05	DANIEL DEL CARMEN ASTUDILLO ASTUDILLO	2,00		A	64	18-01-07	Combarbala	38 vta	64	2008	3066/2009	63.072	63.072	11.556.366
371	NR-0402-159	05-04-05	TERESA ERLINDA VEAS	2,00		A	64	18-01-07	Combarbala	38	63	2008	3067/2009	63.072	63.072	11.619.438
372	NR-0402-159	05-04-05	OBNER ARAYA ARAYA	2,00		A	64	18-01-07	Combarbala	121	170	2008	3068/2009	63.072	63.072	11.682.510
373	NR-0402-159	05-04-05	BLANCA ESTER JOFRE GOMEZ	2,00		A	64	18-01-07	Combarbala	37 vta	62	2008	3070/2009	63.072	63.072	11.745.582
374	NR-0402-159	05-04-05	VIRGINIA DE TOLENDINA ASTUDILLO ASTUDILLO	2,00		A(Tr-T)	64	18-01-07	Combarbala	37	61	2008	s/i	0	0	11.745.582
375	NR-0402-800033	05-04-05	JANET CAROLINA GALLARDO ASTUDILLO			A(Tr-P)	64	18-01-07	Combarbala	81 vta	113	2011	s/i	0	3.154	11.748.736
376	NR-0402-800034	05-04-05	GLADYS VERONICA CASTILLO LUCERO			A(Tr-T)	64	18-01-07	Combarbala	194	194	2014	5589/2014	0	0	11.748.736
377	NR-0402-800070	05-04-05	AGRICOLA ARBOLITO LTDA			A	64	18-01-07	Combarbala	192	271	2015	3864/2015	0	31.536	11.780.272
378	UA-0402-816300	05-04-05	OSCAR ALBERTO MURILLO CALDERON			A(Tr-T)	64	18-01-07	Combarbala	186	184	2014	5475/2014	0	0	11.780.272

**SECTOR HIDROGEOLÓGICO DE APROVECHAMIENTO COMÚN
DENOMINADO PUNITAQUI**

Expediente	Fecha Ingreso	Peticionario	Caudal Solicitado Promedio (lt/s)	Volumen Total Anual Solicitado (m³/año)	Ley Nº 20.017	Sit. Actual	Nº Res.	Fecha Resolución	CBR	CBR Fojas	CBR Número	Año	Nº Certificado CPA / año	Volumen Total Anual Solicitado (m³/año)	Volumen Total Anual Otorgado (m³/año)	Volumen Acumulado (m³/año)
379	UA-0402-816322	05-04-05	AGRICOLA ARBOLITO LTDA			A	64	18-01-07	Combarbala	110	165	2015	2029/2015	0	28.382	11.808.654
380	NR-0402-159	05-04-05	YESENIA JANETT ROJAS ZARRICUETA	2,00		A(Tr-P)	64	18-01-07	Combarbala	36 vta	60	2008	3072/2009	63.072	3.154	11.811.808
381	NR-0402-800111	05-04-05	OSCAR ALBERTO MURILLO CALDERON			A(Tr-T)	64	18-01-07	Combarbala	267 vta	335	2016	4617/2016	0	0	11.811.808
382	NR-0402-800196	05-04-05	SOCIEDAD AGRICOLA PUNITAQUI NORTE LTDA			A	64	18-01-07	Combarbala	280 vta	353	2019	5788/2019	0	59.918	11.871.726
383	VPC-0402-183	05-04-05	AGRICOLA PUNITAQUI NORTE LTDA	5,00		A	381	28-08-20	s/í	s/í	s/í	s/í	s/í	157.680	157.680	12.029.406
384	NR-0402-159	05-04-05	ANTONIO DEL CARMEN OSSANDON	2,00		A	64	18-01-07	Combarbala	36	59	2008	3073/2009	63.072	63.072	12.092.478
385	NR-0402-159	05-04-05	LUZMIRA DEL ROSARIO VEGA ARAYA	2,00		A(Tr-P)	64	18-01-07	Combarbala	35	57	2008	3074/2009	63.072	3.154	12.095.632
386	NR-0402-800029	05-04-05	OSCAR ALBERTO MURILLO CALDERON			A(Tr-T)	64	18-01-07	Combarbala	190 vta	190	2014	4723/2014	0	0	12.095.632
387	NR-0402-800045	05-04-05	RIO NEGRO S.A.			A(Tr-T)	64	18-01-07	Combarbala	475 vta	500	2014	5983/2014	0	0	12.095.632
388	NR-0402-159	05-04-05	AMANDA ELENA PEÑA VEAS	2,00		A(Tr-P)	64	18-01-07	Combarbala	34 vta	56	2008	3075/2009	63.072	31.536	12.127.168
389	NR-0402-800103	05-04-05	MARIA SOLEDAD PAYACAN HIDALGO			A(Tr-T)	64	18-01-07	Combarbala	205	287	2015	1675/2016	0	0	12.127.168
390	NR-0402-800225	05-04-05	SOCIEDAD AGRICOLA JUNTOS LTDA			A	64	18-01-07	Combarbala	302 vta	397	2015	616/2022	0	31.536	12.158.704
391	NR-0402-159	05-04-05	JOB GASPAS ARAYA ARAYA	2,00		A	64	18-01-07	Combarbala	34	55	2008	3076/2009	63.072	63.072	12.221.776
392	NR-0402-159	05-04-05	MARIANELA BRUNET EGAÑA ROJAS	2,00		A	64	18-01-07	Combarbala	33 vta	54	2008	3077/2009	63.072	63.072	12.284.848
393	NR-0402-159	05-04-05	JOSE RIGOBERTO HIDALGO CHAVARRIA	2,00		A	64	18-01-07	Combarbala	35 vta	58	2008	3089/2009	63.072	63.072	12.347.920
394	NR-0402-159	05-04-05	ADRIANA DEL CARMEN OLIVARES ARAYA	2,00		A(Tr-P)	64	18-01-07	Combarbala	49	85	2008	3246/2009	63.072	3.154	12.351.073
395	UA-0402-816299	05-04-05	OSCAR ALBERTO MURILLO CALDERON			A(Tr-T)	64	18-01-07	Combarbala	192 vta	192	2014	5474/2014	0	0	12.351.073
396	UA-0402-816315	05-04-05	AGRICOLA ARBOLITO LTDA			A	64	18-01-07	Combarbala	4 vta	5	2015	373/2015	0	59.918	12.410.992
397	NR-0402-159	05-04-05	JOSE RIGOBERTO HIDALGO CHAVARRIA	1,50		A(Tr-T)	64	18-01-07	Combarbala	35 vta	58	2008	s/í	0	0	12.410.992
398	NR-0402-800112	05-04-05	MAGALY ELENA HIDALGO CASTILLO			A(Tr-P)	64	18-01-07	Combarbala	301 vta	396	2015	s/í	0	3.154	12.414.145
399	NR-0402-800113	05-04-05	OSCAR ALBERTO MURILLO CALDERON			A(Tr-T)	64	18-01-07	Combarbala	268	336	2016	4620/2016	0	0	12.414.145
400	NR-0402-800224	05-04-05	VIVIANA LUCIA ARAYA HIDALGO			A	64	18-01-07	Combarbala	246 vta	300	2019	296/2022	0	44.150	12.458.296
401	NR-0402-159	05-04-05	JOSE RIGOBERTO HIDALGO CHAVARRIA	2,00		A	64	18-01-07	Combarbala	35 vta	58	2008	s/í	63.072	63.072	12.521.368
402	NR-0402-164	11-04-05	ALEJANDRO JAVIER HENRIQUEZ VELASQUEZ	1,30		A	690	26-08-05	s/í	s/í	s/í	s/í	s/í	40.997	40.997	12.562.364
403	NR-0402-180	25-07-05	COMUNIDAD AGRICOLA POTRERILLOS ALTOS	0,10		A	1026	25-11-05	s/í	s/í	s/í	s/í	s/í	3.154	3.154	12.565.518
404	NR-0402-180	25-07-05	COMUNIDAD AGRICOLA POTRERILLOS ALTOS	1,50		D	1026	25-11-05						47.304	0	12.565.518
405	NR-0402-180	25-07-05	COMUNIDAD AGRICOLA POTRERILLOS ALTOS	2,00		D	1026	25-11-05						63.072	0	12.565.518
406	NR-0402-180	25-07-05	COMUNIDAD AGRICOLA POTRERILLOS ALTOS	1,00		D	1026	25-11-05						31.536	0	12.565.518
407	NR-0402-187	06-09-05	NILO DARIO PINTO CORTES	2,00		A	192	28-02-07	Combarbala	24	35	2008	3239/2009	63.072	63.072	12.628.590
408	NR-0402-187	06-09-05	ARMANDO ANTONIO LAGUNAS DIAZ	1,20		A	192	28-02-07	Combarbala	24 vta	36	2008	3240/2009	37.843	37.843	12.666.433
409	NR-0402-187	06-09-05	SERVANDO CARVAJAL CORTES	2,00		A	192	28-02-07	Combarbala	25	37	2008	3241/2009	63.072	63.072	12.729.505
410	NR-0402-187	06-09-05	GLADYS ESTER ROJAS TAPIA	1,50		A	192	28-02-07	s/í	s/í	s/í	s/í	s/í	47.304	47.304	12.776.809
411	NR-0402-187	06-09-05	DAVID EXEQUIEL LOPEZ DIAZ	2,00		A	192	28-02-07	Combarbala	25 vta	38	2008	3242/2009	63.072	63.072	12.839.881
412	NR-0402-187	06-09-05	MIGUEL LUIS VARAS VARAS	1,50		A	192	28-02-07	Combarbala	26	39	2008	3245/2009	47.304	47.304	12.887.185
413	NR-0402-187	06-09-05	JUAN SEGUNDO CABRERA CORTES	1,00		A	192	28-02-07	Combarbala	26 vta	40	2008	3236/2009	31.536	31.536	12.918.721
414	NR-0402-187	06-09-05	ELBA CEFERINA ZORRICUETA	2,00		A	192	28-02-07	Combarbala	27	41	2008	3237/2009	63.072	63.072	12.981.793
415	NR-0402-187	06-09-05	MIRITA ALBA LAGUNAS LAGUNAS	2,00		A	192	28-02-07	Combarbala	31 vta	50	2008	3238/2009	63.072	63.072	13.044.865
416	NR-0402-187	06-09-05	MIRITA ALBA LAGUNAS LAGUNAS	1,50		A	192	28-02-07	Combarbala	31 vta	50	2008	s/í	47.304	47.304	13.092.169
417	NR-0402-187	06-09-05	EDILIO CASTILLO LAGUNAS	1,80		A	192	28-02-07	Combarbala	28	43	2008	3223/2009	56.765	56.765	13.148.934
418	NR-0402-187	06-09-05	CLAUDIA ANTONIA TAPIA JULIO	2,00		A(Tr-P)	192	28-02-07	Combarbala	32 vta	52	2008	3234/2009	63.072	31.536	13.180.470
419	NR-0402-800236	06-09-05	ELIZABETH JEANETTE ROJAS GODOY			A	192	28-02-07	Combarbala	6	9	2022	1623/2022	0	31.536	13.212.006
420	NR-0402-187	06-09-05	SERGIO ANDRES GALLARDO URQUETA	2,00		D	192	28-02-07						63.072	0	13.212.006

**SECTOR HIDROGEOLOGICO DE APROVECHAMIENTO COMÚN
DENOMINADO PUNITAQUI**

	Expediente	Fecha Ingreso	Peticionario	Caudal Solicitado Promedio (lt/s)	Volumen Total Anual Solicitado (m³/año)	Ley N° 20.017	Sit. Actual	N° Res.	Fecha Resolución	CBR	CBR Fojas	CBR Número	Año	N° Certificado CPA / año	Volumen Total Anual Solicitado (m³/año)	Volumen Total Anual Otorgado (m³/año)	Volumen Acumulado (m³/año)
421	NR-0402-194	03-11-05	SODECA S.A.	9,00			D	611	03-07-06						283.824	0	13.212.006
422	NR-0402-195	03-11-05	SODECA S.A.	9,00			D	609	03-07-06						283.824	0	13.212.006
423	NR-0402-197	06-12-05	COMUNIDAD AGRICOLA SALALA	1,00			A	438	09-05-06	Ovalle	149 vta	198	2007	2599/2009	31.536	31.536	13.243.542
424	NR-0402-197	06-12-05	COMUNIDAD AGRICOLA SALALA	0,50			A	438	09-05-06	Ovalle	149 vta	198	2007	2599/2009	15.768	15.768	13.259.310
425	NR-0402-197	06-12-05	COMUNIDAD AGRICOLA SALALA	0,50			A	438	09-05-06	Ovalle	149 vta	198	2007	2599/2009	15.768	15.768	13.275.078
426	NR-0402-197	06-12-05	COMUNIDAD AGRICOLA SALALA	0,50			A	438	09-05-06	Ovalle	149 vta	198	2007	2599/2009	15.768	15.768	13.290.846
427	NR-0402-197	06-12-05	COMUNIDAD AGRICOLA SALALA	1,00			A	438	09-05-06	Ovalle	149 vta	198	2007	2599/2009	31.536	31.536	13.322.382
428	NR-0402-197	06-12-05	COMUNIDAD AGRICOLA SALALA	1,00			A	438	09-05-06	Ovalle	149 vta	198	2007	2599/2009	31.536	31.536	13.353.918
429	NR-0402-197	06-12-05	COMUNIDAD AGRICOLA SALALA	0,50			A	438	09-05-06	Ovalle	149 vta	198	2007	2599/2009	15.768	15.768	13.369.686
430	NR-0402-197	06-12-05	COMUNIDAD AGRICOLA SALALA	1,00			A	438	09-05-06	Ovalle	149 vta	198	2007	2599/2009	31.536	31.536	13.401.222
431	NR-0402-197	06-12-05	COMUNIDAD AGRICOLA SALALA	0,50			A	438	09-05-06	Ovalle	149 vta	198	2007	2599/2009	15.768	15.768	13.416.990
432	NR-0402-211	21-03-06	VIÑA CONCHA Y TORO S.A.	3,00			A(Tr-T)	676	25-07-06	Ovalle	772	902	2012	s/i	0	0	13.416.990
433	VPC-0402-36	21-03-06	VIÑA CONCHA Y TORO S.A.	3,00	94.608		A(Tr-P)	1119	26-08-15	Ovalle	28	43	2018	1164/2018	94.608	94.608	13.511.598
434	VPC-0402-130	21-03-06	VIÑA CONCHA Y TORO S.A.	2,00			A	898	04-10-18	Ovalle	40	63	2019	1784/2019	63.072	63.072	13.574.670
435	NR-0402-239	19-02-07	RAMON EDUARDO MALLEGAS CAMPUSANO	9,90	312.206		D	509	31-05-07						312.206	0	13.574.670
436	NR-0402-240	16-03-07	RAMON EDUARDO MALLEGAS CAMPUSANO	9,90	312.206		A	541	06-06-07	s/i	s/i	s/i	s/i	s/i	312.206	312.206	13.886.876
437	NR-0402-273	05-01-08	MARIA FERNANDA CONTRERAS TELLO	0,50	15.000		A	766	22-07-09	s/i	s/i	s/i	s/i	s/i	15.000	15.000	13.901.876
438	NR-0402-249	03-03-08	GLADYS DEL CARMEN ROJAS ROJAS	5,00	157.000		A	753	11-07-08	s/i	s/i	s/i	s/i	s/i	157.000	157.000	14.058.876
439	NR-0402-263	23-09-08	ELIA RUTH ARAYA Y OTROS	0,50			D	228	27-02-09						15.768	0	14.058.876
440	NR-0402-263	23-09-08	ELIA RUTH ARAYA Y OTROS	2,00			D	228	27-02-09						63.072	0	14.058.876
441	NR-0402-263	23-09-08	ELIA RUTH ARAYA Y OTROS	2,00			D	228	27-02-09						63.072	0	14.058.876
442	NR-0402-266	03-11-08	RUTH ARAYA ELIA Y OTROS	0,50	15.500		A	546	28-05-09	s/i	s/i	s/i	s/i	s/i	15.500	15.500	14.074.376
443	NR-0402-266	03-11-08	RUTH ARAYA ELIA Y OTROS	2,00	63.000		A	546	28-05-09	s/i	s/i	s/i	s/i	s/i	63.000	63.000	14.137.376
444	NR-0402-266	03-11-08	RUTH ARAYA ELIA Y OTROS	2,00	63.000		A	546	28-05-09	s/i	s/i	s/i	s/i	s/i	63.000	63.000	14.200.376
445	NR-0402-289	24-07-09	OLIVOS OLIMPO S.A.	6,70	16.754		D	45	14-01-10						16.754	0	14.200.376
446	NR-0402-292	23-10-09	LUIS EDUARDO SANCHEZ ARELLANO Y OTRA	30,00	600.000		A(Tr-P)	23	08-01-10	Ovalle	227	312	2010	86/2016	600.000	20.000	14.220.376
447	VPC-0402-80	23-10-09	LUIS EDUARDO SANCHEZ ARELLANO	15,00	300.000		A	595	09-06-16	s/i	s/i	s/i	s/i	s/i	300.000	300.000	14.520.376
448	VPC-0402-123	23-10-09	LUIS EDUARDO SANCHEZ ARELLANO Y OTRO	14,00			A	1177	13-11-17	Ovalle	106	156	2018	2425/2018	441.504	280.000	14.800.376
449	NR-0402-296	22-12-09	RODRIGO ANTONIO CANIHUANTE SOTO	7,00	80.000		A	569	25-05-10	Ovalle	439 vta	605	2011	831/2012	80.000	80.000	14.880.376
450	NR-0402-297	05-01-10	COMITÉ DE A.P.R. PORVENIR	6,80	160.000		A(Tr-T)	312	17-03-10	Ovalle	208 vta	345	2013	5012/2013	0	0	14.880.376
451	VPC-0402-38	05-01-10	COMITÉ DE A.P.R. PORVENIR	6,80	160.000		A	814	05-06-15	s/i	s/i	s/i	s/i	s/i	160.000	160.000	15.040.376
452	NR-0402-299	14-01-10	RODRIGO PEÑAFIEL AGUIRRE	4,00	126.144		A	294	23-03-11	Ovalle	893 vta	1048	2012	3521/2013	126.144	126.144	15.166.520
453	NR-0402-299	14-01-10	RODRIGO PEÑAFIEL AGUIRRE	1,00	31.536		A	294	23-03-11	Ovalle	893 vta	1048	2012	3521/2013	31.536	31.536	15.198.056
454	NR-0402-303	19-02-10	HECTOR DUBO URRUTIA	34,40	900.000		A(Tr-P)	368	21-04-11	Ovalle	124	204	2013	3655/2013	900.000	559.884	15.757.940
455	NR-0402-800012	19-02-10	VIÑA CONCHA Y TORO S.A.				A(Tr-T)	368	21-04-11	Ovalle	207 vta	343	2013	4913/2013	0	0	15.757.940
456	VPC-0402-61(1)	19-02-10	VIÑA CONCHA Y TORO S.A.	10,00	315.360		A	1118	26-08-15	Ovalle	119	154	2016	4594/2021	315.360	315.360	16.073.300
457	VPC-0402-132	19-02-10	HECTOR DEL CARMEN DUBO URRUTIA	3,00			A	1014	08-11-18	s/i	s/i	s/i	s/i	s/i	94.608	78.488	16.151.788
458	NR-0402-310	10-08-10	RICARDO LUIS ADAOS	2,00	173.448		D	983	01-10-10						173.448	0	16.151.788
459	NR-0402-312	16-09-10	JAIME ANDRES SEGOVIA VEGA	0,80	25.000		A	203	02-03-11	s/i	s/i	s/i	s/i	s/i	25.000	25.000	16.176.788
460	NR-0402-314	03-11-10	RICARDO LUIS ADAOS	2,00	173.488		D	210	29-02-12						173.488	0	16.176.788
461	NR-0402-318	25-11-10	MARIA CORTES TAPIA	2,00	60.000		A	553	05-07-11	Combarbala	83	123	2013	2910/2014	60.000	60.000	16.236.788
462	NR-0402-800124	25-11-10	GUSTAVO DE LA CRUZ VARAS CORTES				A	553	05-07-11	Combarbala	82	125	2017	2664/2017	0	60.000	16.296.788

**SECTOR HIDROGEOLÓGICO DE APROVECHAMIENTO COMÚN
DENOMINADO PUNITAQUI**

	Expediente	Fecha Ingreso	Peticionario	Caudal Solicitado Promedio (lt/s)	Volumen Total Anual Solicitado (m³/año)	Ley N° 20.017	Sit. Actual	N° Res.	Fecha Resolución	CBR	CBR Fojas	CBR Número	Año	N° Certificado CPA / año	Volumen Total Anual Solicitado (m³/año)	Volumen Total Anual Otorgado (m³/año)	Volumen Acumulado (m³/año)
463	NR-0402-323	02-02-11	SAMUEL ALFARO CAMPOS	1,00	30.000		A	21	24-01-13	Combarbala	s/í	s/í	s/í	s/í	30.000	30.000	16.326.788
464	NR-0402-323	02-02-11	SAMUEL ALFARO CAMPOS	0,50	15.000		A	21	24-01-13	Combarbala	s/í	s/í	s/í	s/í	15.000	15.000	16.341.788
465	NR-0402-323	02-02-11	ADOLFO BARRAZA HIDALGO	1,00	30.000		A	21	24-01-13	Combarbala	84	114	2015	6079/2015	30.000	30.000	16.371.788
466	NR-0402-323	02-02-11	MOISES VEGA BRICEÑO	0,50	15.000		A	21	24-01-13	Combarbala	s/í	s/í	s/í	s/í	15.000	15.000	16.386.788
467	NR-0402-323	02-02-11	MOISES VEGA BRICEÑO	0,50	15.000		A	21	24-01-13	Combarbala	s/í	s/í	s/í	s/í	15.000	15.000	16.401.788
468	NR-0402-323	02-02-11	ROLANDO ALFARO VEGA	0,80	24.000		D	21	24-01-13						24.000	0	16.401.788
469	NR-0402-323	02-02-11	JOSE ALFARO VEGA	1,00	30.000		A	21	24-01-13	Combarbala	s/í	s/í	s/í	s/í	30.000	30.000	16.431.788
470	NR-0402-323	02-02-11	ARNOLDO DE LA CRUZ ALFARO	1,00	30.000		A	21	24-01-13	Combarbala	s/í	s/í	s/í	s/í	30.000	30.000	16.461.788
471	NR-0402-323	02-02-11	GONZALO ALFARO ALFARO	1,00	30.000		A	21	24-01-13	Combarbala	s/í	s/í	s/í	s/í	30.000	30.000	16.491.788
472	NR-0402-323	02-02-11	JUANA TAPIA ASTUDILLO	1,00	30.000		A	21	24-01-13	Combarbala	s/í	s/í	s/í	s/í	30.000	30.000	16.521.788
473	NR-0402-323	02-02-11	VERONICA CORTES CONTRERAS	1,00	30.000		A	21	24-01-13	Combarbala	87	120	2015	46/2016	30.000	30.000	16.551.788
474	NR-0402-323	02-02-11	IDOLIA GUERRERO CORTES	1,00	30.000		A	21	24-01-13	Combarbala	87 vta	121	2015	1/2016 //102/20	30.000	30.000	16.581.788
475	NR-0402-323	02-02-11	IDOLIA GUERRERO CORTES	0,50	15.000		A	21	24-01-13	Combarbala	s/í	s/í	s/í	s/í	15.000	15.000	16.596.788
476	NR-0402-323	02-02-11	PLACIDO HIDALGO CORTES	1,00	30.000		A	21	24-01-13	Combarbala	s/í	s/í	s/í	s/í	30.000	30.000	16.626.788
477	NR-0402-323	02-02-11	SERGIO OMAR LOPEZ DIAZ	1,50	45.000		A(Tr-T)	21	24-01-13	Combarbala	88 vta	123	2015	77/2016	0	0	16.626.788
478	NR-0402-800068	02-02-11	SERGIO OMAR LOPEZ DIAZ				A(Tr-P)	21	24-01-13	s/í	s/í	s/í	s/í	s/í	0	3.000	16.629.788
479	NR-0402-800069	02-02-11	OSCAR ALBERTO MURILLO CALDERON				A(Tr-T)	21	24-01-13	Combarbala	132 vta	194	2015	2684/2015	0	0	16.629.788
480	NR-0402-800077	02-02-11	AGRICOLA ARBOLITO				A	21	24-01-13	Combarbala	186	265	2015	3869/2015	0	42.000	16.671.788
481	NR-0402-323	02-02-11	EDILIO CASTILLO LAGUNAS	0,80	24.000		A	21	24-01-13	Combarbala	89	124	2015	145/2016	24.000	24.000	16.695.788
482	NR-0402-323	02-02-11	OLEGARIO GOMEZ HIDALGO	0,50	15.000		A	21	24-01-13	Combarbala	89 vta	125	2015	174/2016	15.000	15.000	16.710.788
483	NR-0402-323	02-02-11	DINATOR DE LAS MERCEDES ROJAS	1,00	30.000		A	21	24-01-13	Combarbala	s/í	s/í	s/í	s/í	30.000	30.000	16.740.788
484	NR-0402-323	02-02-11	BARTOLINA ASTUDILLO ASTUDILLO	0,80	24.000		A	21	24-01-13	Combarbala	s/í	s/í	s/í	s/í	24.000	24.000	16.764.788
485	NR-0402-323	02-02-11	EDUVINA ALFARO CAMPOS	1,00	30.000		A	21	24-01-13	Combarbala	s/í	s/í	s/í	s/í	30.000	30.000	16.794.788
486	NR-0402-323	02-02-11	CLAUDIO VARAS TAPIA	1,00	30.000		A	21	24-01-13	Combarbala	92	130	2015	185/2016	30.000	30.000	16.824.788
487	NR-0402-323	02-02-11	GLADYS ROJAS TAPIA	0,50	15.000		A	21	24-01-13	Combarbala	s/í	s/í	s/í	s/í	15.000	15.000	16.839.788
488	NR-0402-323	02-02-11	HECTOR TAPIA HIDALGO	0,80	24.000		A(Tr-P)	21	24-01-13	Combarbala	93	132	2015	4906/2021	24.000	12.000	16.851.788
489	VPC-0402-232	02-02-11	HECTOR DAVID TAPIA HIDALGO	0,40	12.000		A	111	07-03-22	Combarbala	78 vta	123	2022	2778/2022	12.000	12.000	16.863.788
490	NR-0402-323	02-02-11	TERESA VARAS HIDALGO	1,00	30.000		A	21	24-01-13	Combarbala	93 vta	133	2015	142/2016	30.000	30.000	16.893.788
491	NR-0402-323	02-02-11	CLAUDIA TAPIA JULIO	2,00	60.000		A	21	24-01-13	Combarbala	94	134	2015	147/2016	60.000	60.000	16.953.788
492	NR-0402-323	02-02-11	ROSA BRIONES BRIONES	1,00	30.000		A	21	24-01-13	Combarbala	94 vta	135	2015	39/2016	30.000	30.000	16.983.788
493	NR-0402-323	02-02-11	ERMELINA DEL CARMEN ROJAS	1,00	30.000		A	21	24-01-13	Combarbala	s/í	s/í	s/í	s/í	30.000	30.000	17.013.788
494	NR-0402-323	02-02-11	ERMELINA DEL CARMEN ROJAS	0,50	15.000		A	21	24-01-13	Combarbala	s/í	s/í	s/í	s/í	15.000	15.000	17.028.788
495	NR-0402-323	02-02-11	PEDRO HIDALGO CASTILLO	1,00	30.000		D	21	24-01-13						30.000	0	17.028.788
496	NR-0402-323	02-02-11	PATRICIA ARAYA SOLAR	1,00	30.000		A	21	24-01-13	Combarbala	95 vta	137	2015	477/2016	30.000	30.000	17.058.788
497	NR-0402-323	02-02-11	PATRICIA ARAYA SOLAR	1,00	30.000		A	21	24-01-13	Combarbala	s/í	s/í	s/í	s/í	30.000	30.000	17.088.788
498	NR-0402-323	02-02-11	SALATIEL BRIONES BRIONES	1,00	30.000		A	21	24-01-13	Combarbala	96	138	2015	149/2016	30.000	30.000	17.118.788
499	NR-0402-323	02-02-11	YOLANDA GALLARDO ALFARO	1,00	30.000		A	21	24-01-13	Combarbala	s/í	s/í	s/í	s/í	30.000	30.000	17.148.788
500	NR-0402-323	02-02-11	LUIS ARAYA ARAYA	1,50	45.000		A(Tr-T)	21	24-01-13	Combarbala	97	140	2015	152/2016	0	0	17.148.788
501	NR-0402-800092	02-02-11	HERNALDO ANTONIO DIAZ MIRANDA				A(Tr-T)	21	24-01-13	Combarbala	251 vta	341	2015	s/í	0	0	17.148.788
502	NR-0402-800093	02-02-11	SOCIEDAD AGRICOLA JUNTOS LTDA				A	21	24-01-13	Combarbala	276	367	2015	1464/2016	0	45.000	17.193.788
503	NR-0402-323	02-02-11	LUIS ARAYA ARAYA	2,00	60.000		A(Tr-P)	21	24-01-13	Combarbala	97 vta	141	2015	150/2016	60.000	30.000	17.223.788
504	NR-0402-800094	02-02-11	HERNALDO ANTONIO DIAZ MIRANDA				A(Tr-T)	21	24-01-13	Combarbala	251	340	2015	s/í	0	0	17.223.788

**SECTOR HIDROGEOLÓGICO DE APROVECHAMIENTO COMÚN
DENOMINADO PUNITAQUI**

Expediente	Fecha Ingreso	Peticionario	Caudal Solicitado Promedio (lt/s)	Volumen Total Anual Solicitado (m³/año)	Ley N° 20.017	Sit. Actual	N° Res.	Fecha Resolución	CBR	CBR Fojas	CBR Número	Año	N° Certificado CPA / año	Volumen Total Anual Solicitado (m³/año)	Volumen Total Anual Otorgado (m³/año)	Volumen Acumulado (m³/año)
505	NR-0402-800095	02-02-11	SOCIEDAD AGRICOLA JUNTOS LTDA			A	21	24-01-13	Combarbala	224 vta	311	2015	1466/2016	0	30.000	17.253.788
506	NR-0402-323	02-02-11	MARIA CASTILLO EGAÑA	1,00	30.000	D	21	24-01-13						30.000	0	17.253.788
507	NR-0402-323 / UA-0	02-02-11	ZENAIIDA SUAZO HENRIQUEZ	1,00	30.000	A(Tr-T)	21	24-01-13	Combarbala	98	142	2015	153/2016	0	0	17.253.788
508	UA-0402-816327	02-02-11	OSCAR ALBERTO MURILLO CALDERON			A(Tr-T)	21	24-01-13	Combarbala	133 vta	195	2015	2685/2015	0	0	17.253.788
509	UA-0402-816434	02-02-11	SOCIEDAD AGRICOLA JUNTOS LTDA			A	21	24-01-13	Combarbala	223	309	2015	5220/2015	0	30.000	17.283.788
510	NR-0402-323	02-02-11	ESTENIO ARAYA ARAYA	1,00	30.000	A(Tr-T)	21	24-01-13	Combarbala	98 vta	143	2015	6045/2015	0	0	17.283.788
511	NR-0402-800222	02-02-11	HERNALDO ANTONIO DIAZ MIRANDA			A	21	24-01-13	Combarbala	78 vta	125	2021	4169/2021	0	30.000	17.313.788
512	NR-0402-323	02-02-11	AMADIEL TAPIA PIZARRO	1,00	30.000	A	21	24-01-13	Combarbala	99	144	2015	6047/2015	30.000	30.000	17.343.788
513	NR-0402-323	02-02-11	ROSA CORTES ZIMMERMANN	1,00	30.000	A	21	24-01-13	Combarbala	s/i	s/i	s/i	s/i	30.000	30.000	17.373.788
514	NR-0402-323	02-02-11	CARLOS UNICE ALFARO	1,00	30.000	A	21	24-01-13	Combarbala	s/i	s/i	s/i	s/i	30.000	30.000	17.403.788
515	NR-0402-323 / UA-0	02-02-11	ELISEO VARAS VARAS	1,00	30.000	A(Tr-T)	21	24-01-13	Combarbala	100 vta	147	2015	s/i	0	0	17.403.788
516	UA-0402-816343	02-02-11	OSCAR ALBERTO MURILLO CALDERON			A(Tr-T)	21	24-01-13	Combarbala	184	263	2015	3876/2015	0	0	17.403.788
517	UA-0402-816435	02-02-11	SOCIEDAD AGRICOLA JUNTOS LTDA			A(Tr-T)	21	24-01-13	Combarbala	221	307	2015	5223/2015	0	0	17.403.788
518	NR-0402-323 / UA-0	02-02-11	LEONARDO ROJAS VEGA	2,00	60.000	A(Tr-P)	21	24-01-13	Combarbala	101	148	2015	154/2006	60.000	15.000	17.418.788
519	UA-0402-816333	02-02-11	OSCAR ALBERTO MURILLO CALDERON			A(Tr-T)	21	24-01-13	Combarbala	131 vta	193	2015	2690/2015	0	0	17.418.788
520	UA-0402-817682	02-02-11	JERONIMO FORTUNATO PIZARRO ALVAREZ			A	21	24-01-13	Combarbala	243 vta	294	2019	3609/2021	0	45.000	17.463.788
521	NR-0402-323	02-02-11	RODEMIL JOFRE CORTES	1,50	45.000	A	21	24-01-13	Combarbala	101 vta	149	2015	115/2016	45.000	45.000	17.508.788
522	NR-0402-323	02-02-11	BERTA ARAYA ROJAS	1,00	30.000	A	21	24-01-13	Combarbala	102	150	2015	191/2016	30.000	30.000	17.538.788
523	NR-0402-323	02-02-11	BERTA ARAYA ROJAS	0,50	15.000	A	21	24-01-13	Combarbala	s/i	s/i	s/i	s/i	15.000	15.000	17.553.788
524	NR-0402-323	02-02-11	JOSE GODOY JOFRE	1,00	30.000	A	21	24-01-13	Combarbala	s/i	s/i	s/i	s/i	30.000	30.000	17.583.788
525	NR-0402-323	02-02-11	MYRIAM ROJAS JOFRE	1,00	30.000	A	21	24-01-13	Combarbala	103	152	2015	132/2016	30.000	30.000	17.613.788
526	NR-0402-323	02-02-11	BERNARDA RODRIGUEZ CONTRERAS	1,00	30.000	A	21	24-01-13	Combarbala	103 vta	153	2015	123/2016	30.000	30.000	17.643.788
527	NR-0402-323	02-02-11	JUANA DOLORES ALFARO	1,00	30.000	A	21	24-01-13	Combarbala	s/i	s/i	s/i	s/i	30.000	30.000	17.673.788
528	NR-0402-323 / UA-0	02-02-11	ANDRES OLIVARES ARAYA	2,00	60.000	A(Tr-P)	21	24-01-13	Combarbala	104 vta	155	2015	s/i	60.000	3.000	17.676.788
529	UA-0402-816331	02-02-11	OSCAR ALBERTO MURILLO CALDERON			A(Tr-T)	21	24-01-13	Combarbala	134 vta	196	2015	2687/2015	0	0	17.676.788
530	UA-0402-816433	02-02-11	SOCIEDAD AGRICOLA JUNTOS LTDA			A(Tr-T)	21	24-01-13	Combarbala	220 vta	306	2015	5219/2015	0	0	17.676.788
531	UA-0402-817639	02-02-11	SOCIEDAD AGRICOLA LA FUENTE LTDA			A	21	24-01-13	Combarbala	69 vta	92	2020	4155/2020	0	27.000	17.703.788
532	NR-0402-323 / UA-0	02-02-11	SEGUNDO NUÑEZ ANDRADE	1,50	45.000	A(Tr-P)	21	24-01-13	Combarbala	105	156	2015	101/2016	45.000	15.000	17.718.788
533	UA-0402-816335	02-02-11	OSCAR ALBERTO MURILLO CALDERON			A(Tr-T)	21	24-01-13	Combarbala	130 vta	192	2015	2691/2015	0	0	17.718.788
534	UA-0402-816341	02-02-11	AGRICOLA ARBOLITO LTDA			A	21	24-01-13	Combarbala	187	266	2015	3868/2015	0	30.000	17.748.788
535	NR-0402-323	02-02-11	JOSE VEGA ALFARO	1,00	30.000	A	21	24-01-13	Combarbala	105 vta	157	2015	202/2016	30.000	30.000	17.778.788
536	NR-0402-323	02-02-11	JOSE VEGA ALFARO	0,50	15.000	A	21	24-01-13	Combarbala	105 vta	157	2015	212/2016	15.000	15.000	17.793.788
537	NR-0402-323	02-02-11	DANIEL ALFARO VEGA	1,00	30.000	A	21	24-01-13	Combarbala	106	158	2015	124/2016	30.000	30.000	17.823.788
538	NR-0402-323	02-02-11	JUAN ALFARO ALFARO	1,00	30.000	A	21	24-01-13	Combarbala	106 vta	159	2015	214/2016	30.000	30.000	17.853.788
539	NR-0402-323	02-02-11	JUAN ALFARO ALFARO	0,50	15.000	A	21	24-01-13	Combarbala	106 vta	159	2015	217/2016	15.000	15.000	17.868.788
540	NR-0402-323	02-02-11	RICIELA ARAYA SUAZO	1,00	30.000	A(Tr-T)	21	24-01-13	Combarbala	107 vta	161	2015	128/2016	0	0	17.868.788
541	UA-0402-816329	02-02-11	OSCAR ALBERTO MURILLO CALDERON			A(Tr-T)	21	24-01-13	Combarbala	135 vta	197	2015	2686/2015	0	0	17.868.788
542	??-????-??????	02-02-11	SOCIEDAD AGRICOLA JUNTOS LTDA			A(Tr-T)	21	24-01-13	Combarbala	222	308	2015	s/i	0	0	17.868.788
543	VPC-0402-88	02-02-11	SOCIEDAD AGRICOLA JUNTOS LTDA	3,00	90.000	A	853	12-08-16	Ovalle	250 vta	337	2019	1720/2020	90.000	90.000	17.958.788
544	NR-0402-323	02-02-11	JORGE CORREA DIAZ	1,00	30.000	A	21	24-01-13	Combarbala	s/i	s/i	s/i	s/i	30.000	30.000	17.988.788
545	NR-0402-323	02-02-11	PEDRO HIDALGO HIDALGO	1,00	30.000	A	21	24-01-13	Combarbala	108	162	2015	130/2016	30.000	30.000	18.018.788
546	NR-0402-324	04-02-11	ROSA INES BRAVO OLIVARES	22,00	690.000	A	645	19-08-11	s/i	s/i	s/i	s/i	s/i	690.000	690.000	18.708.788

**SECTOR HIDROGEOLÓGICO DE APROVECHAMIENTO COMÚN
DENOMINADO PUNITAQUI**

	Expediente	Fecha Ingreso	Peticionario	Caudal Solicitado Promedio (lt/s)	Volumen Total Anual Solicitado (m³/año)	Ley N° 20.017	Sit. Actual	N° Res.	Fecha Resolución	CBR	CBR Fojas	CBR Número	Año	N° Certificado CPA / año	Volumen Total Anual Solicitado (m³/año)	Volumen Total Anual Otorgado (m³/año)	Volumen Acumulado (m³/año)
547	NR-0402-330	08-06-11	MARTA TERESA MULET BON	5,50	126.265		D	485	27-06-12						126.265	0	18.708.788
548	NR-0402-332	04-08-11	VIOLETA ANISIA AGUILERA	1,00	15.000		A	359	27-04-12	s/i	s/i	s/i	s/i	s/i	15.000	15.000	18.723.788
549	NR-0402-338	03-10-11	SERGIO JOSE BUGUEÑO TELLO	8,00	252.288		A	358	27-04-12	Ovalle	790	929	2012	534/2013	252.288	252.288	18.976.076
550	NR-0402-339	17-10-11	PEDRO BUGUEÑO TELLO	8,00	252.288		A(Tr-P)	357	27-04-12	Ovalle	780 vta	914	2012	542/2013	252.288	252.288	19.228.364
551	NR-0402-800013	17-10-11	INVERSIONES SOFIA INOSTROZA MULET E.I.R.L.				A(Tr-T)	357	27-04-12	Ovalle	255	430	2013	354/2014	0	0	19.228.364
552	VPC-0402-44	17-10-11	INVERSIONES SOFIA INOSTROZA MULET E.I.R.	1,00			A	1780	22-09-14	s/i	s/i	s/i	s/i	s/i	31.536	31.536	19.259.900
553	NR-0402-800014	17-10-11	ESTEBAN PATRICIO INOSTROZA MULET				A(Tr-T)	357	27-04-12	Ovalle	258 vta	437	2013	398/2014	0	0	19.259.900
554	VPC-0402-43	17-10-11	ESTEBAN PATRICIO INOSTROZA MULET	1,00			A	1777	22-09-14	s/i	s/i	s/i	s/i	s/i	31.536	31.536	19.291.436
555	NR-0402-800015	17-10-11	MARTA TERESA MULET BON				A(Tr-T)	357	27-04-12	Ovalle	282 vta	481	2013	397/2014	0	0	19.291.436
556	NR-0402-345	06-12-11	CECILIA VALDES ARAYA	0,20	6.307		D	211	29-02-12						6.307	0	19.291.436
557	NR-0402-345	06-12-11	WALDO ARAYA GALLARDO	1,50	47.304		A	211	29-02-12	s/i	s/i	s/i	s/i	s/i	47.304	47.304	19.338.740
558	NR-0402-345	06-12-11	YOLANDA GALLARDO ALFARO	1,00	31.536		A	211	29-02-12	s/i	s/i	s/i	s/i	s/i	31.536	31.536	19.370.276
559	NR-0402-345	06-12-11	GONZALO ALFARO ALFARO	1,50	47.304		A	211	29-02-12	s/i	s/i	s/i	s/i	s/i	47.304	47.304	19.417.580
560	NR-0402-345	06-12-11	ASCENCIO DIAZ MUÑOZ	1,00	31.536		A	211	29-02-12	s/i	s/i	s/i	s/i	s/i	31.536	31.536	19.449.116
561	NR-0402-345	06-12-11	SAMUEL ALFARO CAMPOS	0,20	6.307		A	211	29-02-12	s/i	s/i	s/i	s/i	s/i	6.307	6.307	19.455.423
562	NR-0402-345	06-12-11	SAMUEL ALFARO CAMPOS	0,20	6.307		A	211	29-02-12	s/i	s/i	s/i	s/i	s/i	6.307	0	19.461.730
563	NR-0402-345	06-12-11	GRACIELA GALLARDO ALFARO	1,50	47.304		A	211	29-02-12	s/i	s/i	s/i	s/i	s/i	47.304	47.304	19.509.034
564	NR-0402-345	06-12-11	DINA CARVAJAL GALLARDO	1,50	47.304		A	211	29-02-12	s/i	s/i	s/i	s/i	s/i	47.304	47.304	19.556.338
565	NR-0402-345	06-12-11	DOMINGO LAGUNAS ROJAS	1,00	31.536		A	211	29-02-12	s/i	s/i	s/i	s/i	s/i	31.536	31.536	19.587.874
566	NR-0402-345	06-12-11	HERNAN TAPIA TAPIA	2,00	63.072		A(Tr-P)	211	29-02-12	Combarbala	273	342	2016	s/i	63.072	15.768	19.603.642
567	NR-0402-800116	06-12-11	OSCAR ALBERTO MURILLO CALDERON				A(Tr-T)	211	29-02-12	Combarbala	276	346	2016	5381/2016	0	0	19.603.642
568	NR-0402-800212	06-12-11	JERONIMO FORTUNATO PIZARRO ALVAREZ				A	211	29-02-12	Combarbala	244	295	2019	3793/2020	0	47.304	19.650.946
569	NR-0402-345	06-12-11	EMILIANA ROJAS ASTUDILLO	1,00	31.536		A	211	29-02-12	s/i	s/i	s/i	s/i	s/i	31.536	31.536	19.682.482
570	NR-0402-345	06-12-11	ADRIANA ROJAS ASTUDILLO	1,00	31.536		D	211	29-02-12						31.536	0	19.682.482
571	NR-0402-345	06-12-11	ADRIANA ROJAS ASTUDILLO	1,00	31.536		A	211	29-02-12	s/i	s/i	s/i	s/i	s/i	31.536	31.536	19.714.018
572	NR-0402-345	06-12-11	RUFINO TAPIA TAPIA	1,50	47.304		A	211	29-02-12	s/i	s/i	s/i	s/i	s/i	47.304	47.304	19.761.322
573	NR-0402-345	06-12-11	SERVANDO TAPIA TAPIA	0,50	15.768		A	211	29-02-12	s/i	s/i	s/i	s/i	s/i	15.768	15.768	19.777.090
574	NR-0402-345	06-12-11	OBNER ARAYA ARAYA	0,50	15.768		A	211	29-02-12	s/i	s/i	s/i	s/i	s/i	15.768	15.768	19.792.858
575	NR-0402-345	06-12-11	JORGE CATALDO RAMIREZ	1,00	31.536		D	211	29-02-12						31.536	0	19.792.858
576	NR-0402-345	06-12-11	JORGE CATALDO RAMIREZ	1,00	31.536		A	211	29-02-12	s/i	s/i	s/i	s/i	s/i	31.536	31.536	19.824.394
577	NR-0402-345	06-12-11	GLADYS ROJAS TAPIA	0,50	15.768		D	211	29-02-12						15.768	0	19.824.394
578	NR-0402-345	06-12-11	ALBA VICENCIO GUERRA	0,50	15.768		A	211	29-02-12	s/i	s/i	s/i	s/i	s/i	15.768	15.768	19.840.162
579	NR-0402-345	06-12-11	CELSO ARAYA ROJAS	2,00	63.072		A	211	29-02-12	s/i	s/i	s/i	s/i	s/i	63.072	63.072	19.903.234
580	NR-0402-345	06-12-11	LAUTARO ROJAS VEGA	2,00	63.072		A	211	29-02-12	s/i	s/i	s/i	s/i	s/i	63.072	63.072	19.966.306
581	NR-0402-345	06-12-11	LAUTARO ROJAS VEGA	2,00	63.072		A	211	29-02-12	s/i	s/i	s/i	s/i	s/i	63.072	63.072	20.029.378
582	NR-0402-345	06-12-11	JOSE ROJAS ROJAS	1,00	31.536		A	211	29-02-12	s/i	s/i	s/i	s/i	s/i	31.536	31.536	20.060.914
583	NR-0402-345	06-12-11	ALEJANDRO MIRANDA MIRANDA	1,00	31.536		D	211	29-02-12						31.536	0	20.060.914
584	NR-0402-345	06-12-11	MYRIAM ARAYA ALVARADO	2,00	63.072		A	211	29-02-12	s/i	s/i	s/i	s/i	s/i	63.072	63.072	20.123.986
585	NR-0402-345	06-12-11	DANIEL ALFARO VEGA	2,00	63.072		A	211	29-02-12	s/i	s/i	s/i	s/i	s/i	63.072	63.072	20.187.058
586	NR-0402-347	20-12-11	SOCIEDAD AGROINDUSTRIAL PETRA LTDA	25,00	788.400		D	617	23-08-13						788.400	0	20.187.058
587	NR-0402-352	02-02-12	BERLUCCHI CHILE S.A.	1,50	47.300		A	408	31-05-12	Ovalle	892 vta	1046	2012	541/2013	47.300	47.300	20.234.358
588	NR-0402-354	21-02-12	BERLUCCHI CHILE S.A.	5,00	157.680		A	47	18-01-13	s/i	s/i	s/i	s/i	s/i	157.680	157.680	20.392.038

**SECTOR HIDROGEOLÓGICO DE APROVECHAMIENTO COMÚN
DENOMINADO PUNITAQUI**

	Expediente	Fecha Ingreso	Peticionario	Caudal Solicitado Promedio (lt/s)	Volumen Total Anual Solicitado (m³/año)	Ley N° 20.017	Sit. Actual	N° Res.	Fecha Resolución	CBR	CBR Fojas	CBR Número	Año	N° Certificado CPA / año	Volumen Total Anual Solicitado (m³/año)	Volumen Total Anual Otorgado (m³/año)	Volumen Acumulado (m³/año)
589	NR-0402-356	22-02-12	SOCIEDAD AGRICOLA LAS RAMADAS LTDA	18,00			D	14	07-01-14						567.648	0	20.392.038
590	NR-0402-358	05-04-12	CECILIA VALDES ARAYA	0,20			D	774	25-09-14						6.307	0	20.392.038
591	NR-0402-358	05-04-12	GLADYS ROJAS TAPIA	0,50			D	774	25-09-14						15.768	0	20.392.038
592	NR-0402-358	05-04-12	WALDO ARAYA GALLARDO	1,50			A	774	25-09-14	s/í	s/í	s/í	s/í	s/í	47.304	47.304	20.439.342
593	NR-0402-358	05-04-12	YOLANDA GALLARDO ALFARO	1,00			A	774	25-09-14	s/í	s/í	s/í	s/í	s/í	31.536	31.536	20.470.878
594	NR-0402-358	05-04-12	GONZALO ALFARO ALFARO	1,50			A	774	25-09-14	s/í	s/í	s/í	s/í	s/í	47.304	47.304	20.518.182
595	NR-0402-358	05-04-12	ASCENCIO DIAZ MUÑOZ	1,00			A	774	25-09-14	s/í	s/í	s/í	s/í	s/í	31.536	31.536	20.549.718
596	NR-0402-358	05-04-12	SAMUEL ALFARO CAMPOS	0,20			A	774	25-09-14	s/í	s/í	s/í	s/í	s/í	6.307	6.307	20.556.025
597	NR-0402-358	05-04-12	SAMUEL ALFARO CAMPOS	0,20			A	774	25-09-14	s/í	s/í	s/í	s/í	s/í	6.307	6.307	20.562.332
598	NR-0402-358	05-04-12	GRACIELA GALLARDO ALFARO	1,50			A	774	25-09-14	s/í	s/í	s/í	s/í	s/í	47.304	47.304	20.609.636
599	NR-0402-358	05-04-12	DINA CARVAJAL GALLARDO	1,50			A	774	25-09-14	s/í	s/í	s/í	s/í	s/í	47.304	47.304	20.656.940
600	NR-0402-358	05-04-12	DOMINGO LAGUNAS ROJAS	1,00			A	774	25-09-14	s/í	s/í	s/í	s/í	s/í	31.536	31.536	20.688.476
601	NR-0402-358	05-04-12	HERNAN TAPIA TAPIA	2,00			A	774	25-09-14	s/í	s/í	s/í	s/í	s/í	63.072	63.072	20.751.548
602	NR-0402-358	05-04-12	EMILIANA ROJAS ASTUDILLO	1,00			A	774	25-09-14	s/í	s/í	s/í	s/í	s/í	31.536	31.536	20.783.084
603	NR-0402-358	05-04-12	ADRIANA ROJAS ASTUDILLO	1,00			D	774	25-09-14						31.536	0	20.783.084
604	NR-0402-358	05-04-12	ADRIANA ROJAS ASTUDILLO	1,00			A	774	25-09-14	s/í	s/í	s/í	s/í	s/í	31.536	31.536	20.814.620
605	NR-0402-358	05-04-12	RUFINO TAPIA TAPIA	1,50			A	774	25-09-14	s/í	s/í	s/í	s/í	s/í	47.304	47.304	20.861.924
606	NR-0402-358	05-04-12	SERVANDO TAPIA TAPIA	0,50			A	774	25-09-14	s/í	s/í	s/í	s/í	s/í	15.768	15.768	20.877.692
607	NR-0402-358	05-04-12	OBNER ARAYA ARAYA	0,50			A	774	25-09-14	s/í	s/í	s/í	s/í	s/í	15.768	15.768	20.893.460
608	NR-0402-358	05-04-12	JORGE CATALDO RAMIREZ	1,00			D	774	25-09-14						31.536	0	20.893.460
609	NR-0402-358	05-04-12	JORGE CATALDO RAMIREZ	1,00			A	774	25-09-14	s/í	s/í	s/í	s/í	s/í	31.536	31.536	20.924.996
610	NR-0402-358	05-04-12	ALBA VICENCIO GUERRA	0,50			A	774	25-09-14	s/í	s/í	s/í	s/í	s/í	15.768	15.768	20.940.764
611	NR-0402-358	05-04-12	CELSO ARAYA ROJAS	2,00			A	774	25-09-14	s/í	s/í	s/í	s/í	s/í	63.072	63.072	21.003.836
612	NR-0402-358	05-04-12	LAUTARO ROJAS VEGA	2,00			A	774	25-09-14	s/í	s/í	s/í	s/í	s/í	63.072	63.072	21.066.908
613	NR-0402-358	05-04-12	LAUTARO ROJAS VEGA	2,00			A	774	25-09-14	s/í	s/í	s/í	s/í	s/í	63.072	63.072	21.129.980
614	NR-0402-358	05-04-12	JOSE ROJAS ROJAS	1,00			A	774	25-09-14	s/í	s/í	s/í	s/í	s/í	31.536	31.536	21.161.516
615	NR-0402-358	05-04-12	ALEJANDRO MIRANDA MIRANDA	1,00			D	774	25-09-14						31.536	0	21.161.516
616	NR-0402-358	05-04-12	MYRIAM ARAYA ALVARADO	2,00			A	774	25-09-14	s/í	s/í	s/í	s/í	s/í	63.072	63.072	21.224.588
617	NR-0402-358	05-04-12	DANIEL ALFARO VEGA	2,00			A	774	25-09-14	s/í	s/í	s/í	s/í	s/í	63.072	63.072	21.287.660
618	NR-0402-365	04-06-12	COMITÉ DE A.P.R. MEDIA LUNA - COMBARBAL	2,00	63.072		A	591	07-08-13	s/í	s/í	s/í	s/í	s/í	63.072	63.072	21.350.732
619	NR-0402-366	26-07-12	EMIR ELEAZAR RODRIGUEZ CISTERNAS	8,00	214.000		D	723	26-08-14						214.000	0	21.350.732
620	NR-0402-366	26-07-12	EMIR ELEAZAR RODRIGUEZ CISTERNAS	8,00	214.000		D	723	26-08-14						214.000	0	21.350.732
621	NR-0402-368	26-07-12	SOCIEDAD AGRICOLA EL ESPINO Y CIA LTDA	9,20			A	727	27-08-14	s/í	s/í	s/í	s/í	s/í	290.131	290.131	21.640.863
622	NR-0402-369	30-07-12	SOCIEDAD AGRICOLA SANTA TERESA LTDA	25,00	630.727		A(Tr-P)	423	05-06-13	Ovalle	37 vta	48	2014	1467/2014	630.727	126.145	21.767.008
623	VPC-0402-54	30-07-12	SOCIEDAD AGRICOLA SANTA TERESA LTDA	5,00	126.145		A	444	29-04-16	s/í	s/í	s/í	s/í	s/í	126.145	126.145	21.893.153
624	VPC-0402-54	30-07-12	SOCIEDAD AGRICOLA SANTA TERESA LTDA	5,00	126.145		A	444	29-04-16	s/í	s/í	s/í	s/í	s/í	126.145	126.145	22.019.298
625	VPC-0402-54	30-07-12	SOCIEDAD AGRICOLA SANTA TERESA LTDA	5,00	126.145		A	444	29-04-16	s/í	s/í	s/í	s/í	s/í	126.145	126.145	22.145.443
626	VPC-0402-54	30-07-12	SOCIEDAD AGRICOLA SANTA TERESA LTDA	5,00	126.145		A	444	29-04-16	s/í	s/í	s/í	s/í	s/í	126.145	126.145	22.271.588
627	VPC-0402-83	30-07-12	SOCIEDAD AGRICOLA SANTA TERESA LTDA	1,00	630.727		D	384	17-04-17						630.727	0	22.271.588
628	VPC-0402-83	30-07-12	SOCIEDAD AGRICOLA SANTA TERESA LTDA	1,00	25.229		D	384	17-04-17						25.229	0	22.271.588
629	NR-0402-370	30-07-12	HUGO REINALDO BUGUEÑO CORTES	13,00	409.968		A	42	16-01-13	s/í	s/í	s/í	s/í	s/í	409.968	409.968	22.681.556
630	NR-0402-374	07-09-12	AGRICOLA Y COMERCIAL AGROTRANS LTDA	30,00	946.080		D	224	08-04-13						946.080	0	22.681.556

**SECTOR HIDROGEOLOGICO DE APROVECHAMIENTO COMÚN
DENOMINADO PUNITAQUI**

Expediente	Fecha Ingreso	Peticionario	Caudal Solicitado Promedio (lt/s)	Volumen Total Anual Solicitado (m³/año)	Ley Nº 20.017	Sit. Actual	Nº Res.	Fecha Resolución	CBR	CBR Fojas	CBR Número	Año	Nº Certificado CPA / año	Volumen Total Anual Solicitado (m³/año)	Volumen Total Anual Otorgado (m³/año)	Volumen Acumulado (m³/año)	
631	NR-0402-376	19-11-12	FRANCISCO JAVIER OLIVARES ESTAY	9,50	254.653		D	685	13-08-14					254.653	0	22.681.556	
632	NR-0402-376	19-11-12	FRANCISCO JAVIER OLIVARES ESTAY	9,50	254.653		D	685	13-08-14					254.653	0	22.681.556	
633	NR-0402-377	21-11-12	SOCIEDAD AGRICOLA LAS RAMADAS LTDA	18,00	562.500		A	687	13-08-14	s/i	s/i	s/i	s/i	562.500	562.500	23.244.056	
634	NR-0402-378	03-12-12	GERMAN CASTILLO IBACACHE Y OTROS	6,50	273.312		A	693	19-08-14	s/i	s/i	s/i	s/i	273.312	273.312	23.517.368	
635	NR-0402-385	13-12-12	COMERCIAL CONDE Y DIAZ LTDA	20,00	505.500		D	688	13-08-14					505.500	0	23.517.368	
636	NR-0402-388	15-01-13	SERGIO FELIPE HERRERO GARRIDO Y OTRA	3,00	94.600		D	304	30-04-13					94.600	0	23.517.368	
637	NR-0402-389	16-01-13	HECTOR DEL ROSARIO ROJAS ROJAS	0,50	15.768		A	1196	20-11-13	Combarbala	291	383	2015	1490/2016	15.768	15.768	23.533.136
638	NR-0402-390	16-01-13	HECTOR DEL ROSARIO ROJAS ROJAS	1,00	31.536		A	1195	20-11-13	Combarbala	290 vta	382	2015	1489/2016	31.536	31.536	23.564.672
639	NR-0402-391	16-01-13	LUIS OLIVARES CASTRO	0,20	6.307		A	1197	20-11-13	Combarbala	15	17	2016	2999/2017	6.307	6.307	23.570.979
640	NR-0402-392	16-01-13	ALVARO PIZARRO ROJAS	1,00	31.536		A	1198	20-11-13	s/i	s/i	s/i	s/i	31.536	31.536	23.602.515	
641	NR-0402-393	16-01-13	OSVALDO AMIRCA PIZARRO CAMPOS	1,00	31.536		A	1194	20-11-13	s/i	s/i	s/i	s/i	31.536	31.536	23.634.051	
642	NR-0402-393	16-01-13	OSVALDO AMIRCA PIZARRO CAMPOS	1,00	31.536		A	1194	20-11-13	s/i	s/i	s/i	s/i	31.536	31.536	23.665.587	
643	NR-0402-395	22-01-13	OSCIEL ABELINO MARIN BUGUEÑO	1,00			D	662	24-09-13					31.536	0	23.665.587	
644	NR-0402-396	22-01-13	ALDO ANTONIO EGAÑA LEDEZMA	1,00			D	226	08-04-13					31.536	0	23.665.587	
645	NR-0402-396	22-01-13	ALDO ANTONIO EGAÑA LEDEZMA	1,00			D	226	08-04-13					31.536	0	23.665.587	
646	NR-0402-399	05-02-13	BERLUCCHI CHILE S.A.	5,00	157.680		D	762	10-09-14					157.680	0	23.665.587	
647	NR-0402-400	20-02-13	MARTA TERESA MULET BON	9,00	283.824		A	460	26-06-13	Ovalle	355 vta	471	2014	763/2022	283.824	283.824	23.949.411
648	NR-0402-400	20-02-13	MARTA TERESA MULET BON	3,00	94.608		A	460	26-06-13	Ovalle	355 vta	471	2014	764/2022	94.608	94.608	24.044.019
649	NR-0402-400	20-02-13	MARTA TERESA MULET BON	3,50	110.376		A	460	26-06-13	Ovalle	355 vta	471	2014	765/2022	110.376	110.376	24.154.395
650	NR-0402-408	18-04-13	ERCILIO DEL ROSARIO CASTRO CASTRO	5,00	141.912		A	661	24-09-13	s/i	s/i	s/i	s/i	141.912	141.912	24.296.307	
651	NR-0402-409	13-05-13	OSCAR ANDRES ROJAS HIDALGO	10,00	31.000		D	21	09-01-14					31.000	0	24.296.307	
652	NR-0402-410	22-05-13	JUAN JESUS ROJAS ADONES	1,00	31.000		A	932	31-12-14	s/i	s/i	s/i	s/i	31.000	31.000	24.327.307	
653	NR-0402-424	19-08-13	GLORIA DEL CARMEN LOPEZ GUARDA	3,00	94.608		D	200	18-03-15					94.608	0	24.327.307	
654	NR-0402-441	03-09-13	SAMUEL DE JESUS ROJAS VEGA	2,00			A	257	04-04-14	s/i	s/i	s/i	s/i	63.072	63.072	24.390.379	
655	NR-0402-441	03-09-13	SAMUEL DE JESUS ROJAS VEGA	4,00	126.144		A	257	04-04-14	s/i	s/i	s/i	s/i	126.144	126.144	24.516.523	
656	NR-0402-442	05-09-13	SOCIEDAD AGRICOLA PUNITAQUI NORTE LTD	0,80			D	404	19-05-14					25.229	0	24.516.523	
657	NR-0402-442	05-09-13	SOCIEDAD AGRICOLA PUNITAQUI NORTE LTD	4,00			D	404	19-05-14					126.144	0	24.516.523	
658	NR-0402-442	05-09-13	SOCIEDAD AGRICOLA PUNITAQUI NORTE LTD	0,15			D	404	19-05-14					4.730	0	24.516.523	
659	NR-0402-443	06-09-13	SOCIEDAD AGRICOLA VIENTO NORTE LTDA	6,50	204.984		D	220	24-03-15					204.984	0	24.516.523	
660	NR-0402-445	06-09-13	CARLOS GALLEGUILLOS CONTRERAS	2,00	63.000		A	163	10-03-15	s/i	s/i	s/i	s/i	63.000	63.000	24.579.523	
661	NR-0402-445	06-09-13	CARLOS GALLEGUILLOS CONTRERAS	0,50	15.750		A	163	10-03-15	s/i	s/i	s/i	s/i	15.750	15.750	24.595.273	
662	NR-0402-445	06-09-13	CARLOS GALLEGUILLOS CONTRERAS	0,50	15.750		A	163	10-03-15	s/i	s/i	s/i	s/i	15.750	15.750	24.611.023	
663	NR-0402-448	17-09-13	PEDRO GUTIERREZ ZEPEDA	7,50	236.520		D	539	23-06-14					236.520	0	24.611.023	
664	NR-0402-449	17-09-13	PEDRO GUTIERREZ ZEPEDA	6,50	204.984		D	403	19-05-14					204.984	0	24.611.023	
665	NR-0402-450	24-09-13	LUIS ALBERTO BUGUEÑO TELLO	2,00	62.000		A	603	24-09-15	s/i	s/i	s/i	s/i	62.000	62.000	24.673.023	
666	NR-0402-452	27-09-13	SOCIEDAD AGRICOLA SAN ERASMO S.A.	9,90	312.206		D	527	19-06-14					312.206	0	24.673.023	
667	NR-0402-453	01-10-13	MARIO DEL CARMEN GONZALEZ TAMIA	5,60	176.600		D	335	18-05-15					176.600	0	24.673.023	
668	NR-0402-454	01-10-13	JUAN ELISEO GONZALEZ HERRERA	6,00	189.216		A	398	18-06-15	s/i	s/i	s/i	s/i	189.216	189.216	24.862.239	
669	NR-0402-456	02-10-13	ALDO ANTONIO EGAÑA LEDEZMA	1,00			D	212	23-03-15					31.536	0	24.862.239	
670	NR-0402-456	02-10-13	ALDO ANTONIO EGAÑA LEDEZMA	1,00			D	212	23-03-15					31.536	0	24.862.239	
671	NR-0402-459	15-10-13	MIREYA INES OLIVARES ALFARO	2,00	63.072		A	441	09-07-15	s/i	s/i	s/i	s/i	63.072	63.072	24.925.311	
672	NR-0402-459	15-10-13	SAMUEL DE JESUS ROJAS VEGA	2,00	63.072		A	441	09-07-15	s/i	s/i	s/i	s/i	63.072	63.072	24.988.383	

**SECTOR HIDROGEOLÓGICO DE APROVECHAMIENTO COMÚN
DENOMINADO PUNITAQUI**

Expediente	Fecha Ingreso	Peticionario	Caudal Solicitado Promedio (lt/s)	Volumen Total Anual Solicitado (m³/año)	Ley N° 20.017	Sit. Actual	N° Res.	Fecha Resolución	CBR	CBR Fojas	CBR Número	Año	N° Certificado CPA / año	Volumen Total Anual Solicitado (m³/año)	Volumen Total Anual Otorgado (m³/año)	Volumen Acumulado (m³/año)	
673	NR-0402-459	15-10-13	GRACIELA MARINA DIAZ MIRANDA	2,00	63.072		A	441	09-07-15	s/i	s/i	s/i	s/i	s/i	63.072	63.072	25.051.455
674	NR-0402-459	15-10-13	JOSE DEL CARMEN CORTES ALFARO	2,00	63.072		D	441	09-07-15						63.072	0	25.051.455
675	NR-0402-459	15-10-13	ELBA CEFERINA ZORRICUETA	2,00	63.072		D	441	09-07-15						63.072	0	25.051.455
676	NR-0402-459	15-10-13	PEDRO ANTONIO CORTES ALFARO	2,00	63.072		A	441	09-07-15	s/i	s/i	s/i	s/i	s/i	63.072	63.072	25.114.527
677	NR-0402-459	15-10-13	PEDRO ANTONIO CORTES ALFARO	2,00	63.072		A	441	09-07-15	s/i	s/i	s/i	s/i	s/i	63.072	63.072	25.177.599
678	NR-0402-459	15-10-13	JOSE VICENTE TAPIA VARAS	2,00	63.072		D	441	09-07-15						63.072	0	25.177.599
679	NR-0402-459	15-10-13	QUINTIN NOLBERTO ORTIZ MICHEA	2,00	63.072		D	441	09-07-15						63.072	0	25.177.599
680	NR-0402-459	15-10-13	MARIA JAZMIN CASTILLO EGAÑA	2,00	63.072		A	441	09-07-15	s/i	s/i	s/i	s/i	s/i	63.072	63.072	25.240.671
681	NR-0402-459	15-10-13	PEDRO ENRIQUE TAPIA VARAS	2,00	63.072		D	441	09-07-15						63.072	0	25.240.671
682	NR-0402-460	16-10-13	VIVIANA LUCIA ARAYA HIDALGO	2,00	63.072		D	224	07-04-15						63.072	0	25.240.671
683	NR-0402-461	16-10-13	OSCIEL ABELINO MARIN BUGUEÑO	1,00			D	526	19-06-14						31.536	0	25.240.671
684	NR-0402-462	17-10-13	JAVIER ENRIQUE VEGA RAMIREZ	2,00	62.208		D	528	19-06-14						62.208	0	25.240.671
685	NR-0402-468	21-11-13	SOCIEDAD AGRICOLA SAN EXPEDITO LTDA	38,00	1.198.368		A(Tr-P)	622	14-07-14	Ovalle	104 vta	160	2015	948/2017	1.198.368	1.198.368	26.439.039
686	VPC-0402-121	21-11-13	SOCIEDAD AGRICOLA SAN EXPEDITO LTDA	18,00			D	1116	25-10-17							0	26.439.039
687	VPC-0402-125	21-11-13	SOCIEDAD AGRICOLA SAN EXPEDITO LTDA	18,00			A	365	18-04-18	s/i	s/i	s/i	s/i	s/i	567.648	567.648	27.006.687
688	NR-0402-471	03-01-14	CARLOS GUILLERMO BUGUEÑO TELLO	8,00	252.288		D	388	16-06-15						252.288	0	27.006.687
689	NR-0402-476	21-01-14	CARLOS GUILLERMO BUGUEÑO TELLO	8,00	252.288		D	387	16-06-15						252.288	0	27.006.687
690	NR-0402-477	05-02-14	SOCIEDAD AGRICOLA EL VIÑEDO II	6,00	189.216		D	302	27-04-15						189.216	0	27.006.687
691	NR-0402-477	05-02-14	SOCIEDAD AGRICOLA EL VIÑEDO II	0,50	15.768		D	302	27-04-15						15.768	0	27.006.687
692	NR-0402-480	21-02-14	MAURICIO HERNAN LAINEZ ROJAS	1,50	47.304		D	201	18-03-15						47.304	0	27.006.687
693	NR-0402-480	21-02-14	MAURICIO HERNAN LAINEZ ROJAS	4,50	141.912		D	201	18-03-15						141.912	0	27.006.687
694	NR-0402-482	14-03-14	SOCIEDAD AGRICOLA PUNITAQUI NORTE LTD	4,00			D	671	05-08-14						126.144	0	27.006.687
695	NR-0402-482	14-03-14	SOCIEDAD AGRICOLA PUNITAQUI NORTE LTD	4,00			D	671	05-08-14						126.144	0	27.006.687
696	NR-0402-482	14-03-14	SOCIEDAD AGRICOLA PUNITAQUI NORTE LTD	2,50			D	671	05-08-14						78.840	0	27.006.687
697	NR-0402-490	05-05-14	RAMON EDUARDO MALLEGAS CAMPUSANO	7,00	220.752		A	203	18-03-15	Ovalle	437	560	2016	214/2017	220.752	220.752	27.227.439
698	NR-0402-490	05-05-14	RAMON EDUARDO MALLEGAS CAMPUSANO	2,50	78.840		D	203	18-03-15						78.840	0	27.227.439
699	NR-0402-491	05-05-14	SOCIEDAD AGRICOLA UNIAGRI OVALLE LTDA	12,00	378.432		D	210	23-03-15						378.432	0	27.227.439
700	NR-0402-493	05-05-14	SOCIEDAD AGRICOLA UNIAGRI OVALLE LTDA	5,50	173.448		D	211	23-03-15						173.448	0	27.227.439
701	NR-0402-492	07-05-14	SOCIEDAD AGRICOLA UNIAGRI OVALLE LTDA	4,50	141.192		A	208	19-03-15	s/i	s/i	s/i	s/i	s/i	141.192	141.192	27.368.631
702	NR-0402-494	14-05-14	CLAUDIO ANTONIO EGAÑA KALEBOTA	10,00			D	213	23-03-15						315.360	0	27.368.631
703	NR-0402-496	19-05-14	SERGIO JOSE BUGUEÑO TELLO	8,60	271.209		D	389	16-06-15						271.209	0	27.368.631
704	NR-0402-497	19-05-14	PEDRO JUAN BUGUEÑO TELLO	8,00	252.288		D	390	16-06-15						252.288	0	27.368.631
705	NR-0402-499	30-05-14	COMUNIDAD AGRICOLA LORENZO ARAYA	1,00	31.536		A	723	10-12-15	s/i	s/i	s/i	s/i	s/i	31.536	31.536	27.400.167
706	NR-0402-499	30-05-14	COMUNIDAD AGRICOLA LORENZO ARAYA	0,80	25.228		A	723	10-12-15	s/i	s/i	s/i	s/i	s/i	25.228	25.228	27.425.395
707	NR-0402-499	30-05-14	COMUNIDAD AGRICOLA LORENZO ARAYA	1,00	31.536		A	723	10-12-15	s/i	s/i	s/i	s/i	s/i	31.536	31.536	27.456.931
708	NR-0402-499	30-05-14	COMUNIDAD AGRICOLA LORENZO ARAYA	0,80	25.228		D	723	10-12-15						25.228	0	27.456.931
709	NR-0402-499	30-05-14	COMUNIDAD AGRICOLA LORENZO ARAYA	0,50	15.768		D	723	10-12-15						15.768	0	27.456.931
710	NR-0402-499	30-05-14	COMUNIDAD AGRICOLA LORENZO ARAYA	1,00	31.536		A	723	10-12-15	s/i	s/i	s/i	s/i	s/i	31.536	31.536	27.488.467
711	NR-0402-499	30-05-14	COMUNIDAD AGRICOLA LORENZO ARAYA	0,50	15.768		D	723	10-12-15						15.768	0	27.488.467
712	NR-0402-499	30-05-14	COMUNIDAD AGRICOLA LORENZO ARAYA	0,40	12.614		A	723	10-12-15	s/i	s/i	s/i	s/i	s/i	12.614	12.614	27.501.081
713	NR-0402-499	30-05-14	COMUNIDAD AGRICOLA LORENZO ARAYA	2,00	63.072		A	723	10-12-15	s/i	s/i	s/i	s/i	s/i	63.072	63.072	27.564.153
714	NR-0402-499	30-05-14	COMUNIDAD AGRICOLA LORENZO ARAYA	0,80	25.228		D	723	10-12-15						25.228	0	27.564.153

**SECTOR HIDROGEOLÓGICO DE APROVECHAMIENTO COMÚN
DENOMINADO PUNITAQUI**

Expediente	Fecha Ingreso	Peticionario	Caudal Solicitado Promedio (lt/s)	Volumen Total Anual Solicitado (m³/año)	Ley N° 20.017	Sit. Actual	N° Res.	Fecha Resolución	CBR	CBR Fojas	CBR Número	Año	N° Certificado CPA / año	Volumen Total Anual Solicitado (m³/año)	Volumen Total Anual Otorgado (m³/año)	Volumen Acumulado (m³/año)	
715	NR-0402-499	30-05-14	COMUNIDAD AGRICOLA LORENZO ARAYA	0,90	28.382		D	723	10-12-15					28.382	0	27.564.153	
716	NR-0402-499	30-05-14	COMUNIDAD AGRICOLA LORENZO ARAYA	0,40	28.382		A	723	10-12-15	s/i	s/i	s/i	s/i	28.382	28.382	27.592.535	
717	NR-0402-499	30-05-14	COMUNIDAD AGRICOLA LORENZO ARAYA	0,30	9.460		D	723	10-12-15					9.460	0	27.592.535	
718	NR-0402-499	30-05-14	COMUNIDAD AGRICOLA LORENZO ARAYA	0,20	6.307		D	723	10-12-15					6.307	0	27.592.535	
719	NR-0402-499	30-05-14	COMUNIDAD AGRICOLA LORENZO ARAYA	0,70	22.075		D	723	10-12-15					22.075	0	27.592.535	
720	NR-0402-499	30-05-14	COMUNIDAD AGRICOLA LORENZO ARAYA	1,00	31.536		A	723	10-12-15	s/i	s/i	s/i	s/i	31.536	31.536	27.624.071	
721	NR-0402-499	30-05-14	COMUNIDAD AGRICOLA LORENZO ARAYA	0,10	3.153		D	723	10-12-15					3.153	0	27.624.071	
722	NR-0402-499	30-05-14	COMUNIDAD AGRICOLA LORENZO ARAYA	1,00	31.536		D	723	10-12-15					31.536	0	27.624.071	
723	NR-0402-499	30-05-14	COMUNIDAD AGRICOLA LORENZO ARAYA	1,50	47.304		A	723	10-12-15	s/i	s/i	s/i	s/i	47.304	47.304	27.671.375	
724	NR-0402-499	30-05-14	COMUNIDAD AGRICOLA LORENZO ARAYA	0,80	25.228		D	723	10-12-15					25.228	0	27.671.375	
725	NR-0402-499	30-05-14	COMUNIDAD AGRICOLA LORENZO ARAYA	2,00	63.072		A	723	10-12-15	s/i	s/i	s/i	s/i	63.072	63.072	27.734.447	
726	NR-0402-499	30-05-14	COMUNIDAD AGRICOLA LORENZO ARAYA	2,00	63.072		A	723	10-12-15	s/i	s/i	s/i	s/i	63.072	63.072	27.797.519	
727	NR-0402-499	30-05-14	COMUNIDAD AGRICOLA LORENZO ARAYA	0,60	18.921		A	723	10-12-15	s/i	s/i	s/i	s/i	18.921	18.921	27.816.440	
728	NR-0402-499	30-05-14	COMUNIDAD AGRICOLA LORENZO ARAYA	1,70	53.611		A	723	10-12-15	s/i	s/i	s/i	s/i	53.611	53.611	27.870.051	
729	NR-0402-499	30-05-14	COMUNIDAD AGRICOLA LORENZO ARAYA	2,50	78.840		D	723	10-12-15					78.840	0	27.870.051	
730	NR-0402-499	30-05-14	COMUNIDAD AGRICOLA LORENZO ARAYA	0,60	18.921		A	723	10-12-15	s/i	s/i	s/i	s/i	18.921	18.921	27.888.972	
731	NR-0402-499	30-05-14	COMUNIDAD AGRICOLA LORENZO ARAYA	0,50	15.768		D	723	10-12-15					15.768	0	27.888.972	
732	NR-0402-499	30-05-14	COMUNIDAD AGRICOLA LORENZO ARAYA	1,20	37.843		D	723	10-12-15					37.843	0	27.888.972	
733	NR-0402-499	30-05-14	COMUNIDAD AGRICOLA LORENZO ARAYA	2,00	63.072		A	723	10-12-15	s/i	s/i	s/i	s/i	63.072	63.072	27.952.044	
734	NR-0402-499	30-05-14	COMUNIDAD AGRICOLA LORENZO ARAYA	1,20	37.843		A	723	10-12-15	s/i	s/i	s/i	s/i	37.843	37.843	27.989.887	
735	NR-0402-499	30-05-14	COMUNIDAD AGRICOLA LORENZO ARAYA	0,50	15.768		D	723	10-12-15					15.768	0	27.989.887	
736	NR-0402-502	18-06-14	OSVALDO JESUS CARMONA VERGARA	5,00	13.140		D	614	29-09-15					13.140	0	27.989.887	
737	NR-0402-502	18-06-14	OSVALDO JESUS CARMONA VERGARA	5,00	13.140		D	614	29-09-15					13.140	0	27.989.887	
738	NR-0402-502	18-06-14	OSVALDO JESUS CARMONA VERGARA	5,00	13.140		D	614	29-09-15					13.140	0	27.989.887	
739	NR-0402-502	18-06-14	OSVALDO JESUS CARMONA VERGARA	5,00	13.140		D	614	29-09-15					13.140	0	27.989.887	
740	NR-0402-502	18-06-14	OSVALDO JESUS CARMONA VERGARA	5,00	13.140		D	614	29-09-15					13.140	0	27.989.887	
741	NR-0402-502	18-06-14	OSVALDO JESUS CARMONA VERGARA	5,00	13.140		D	614	29-09-15					13.140	0	27.989.887	
742	NR-0402-503	18-06-14	AQUILES TAPIA CESPED Y OTROS	1,00	31.536		A	559	28-08-15	s/i	s/i	s/i	s/i	31.536	31.536	28.021.423	
743	NR-0402-503	18-06-14	AQUILES TAPIA CESPED Y OTROS	0,50	15.768		A	559	28-08-15	s/i	s/i	s/i	s/i	15.768	15.768	28.037.191	
744	NR-0402-503	18-06-14	AQUILES TAPIA CESPED Y OTROS	1,00	31.536		A	559	28-08-15	s/i	s/i	s/i	s/i	31.536	31.536	28.068.727	
745	NR-0402-503	18-06-14	AQUILES TAPIA CESPED Y OTROS	0,50	15.768		A	559	28-08-15	s/i	s/i	s/i	s/i	15.768	15.768	28.084.495	
746	NR-0402-503	18-06-14	AQUILES TAPIA CESPED Y OTROS	1,00	31.536		A	559	28-08-15	s/i	s/i	s/i	s/i	31.536	31.536	28.116.031	
747	NR-0402-505	03-07-14	FLORENCIO SEGUNDO ALAYAN BRICEÑO	7,50	236.520		A	85	18-02-16	Ovalle	270	420	2018	917/2022	236.520	236.520	28.352.551
748	NR-0402-505	03-07-14	FLORENCIO SEGUNDO ALAYAN BRICEÑO	7,00	220.752		A	85	18-02-16	Ovalle	270	420	2018	917/2022	220.752	220.752	28.573.303
749	NR-0402-507	22-07-14	OSCAR ANDRES ROJAS HIDALGO	1,80	56.764		A	322	22-05-15	s/i	s/i	s/i	s/i	56.764	56.764	28.630.067	
750	NR-0402-507	22-07-14	OSCAR ANDRES ROJAS HIDALGO	2,20	69.379		A	322	22-05-15	s/i	s/i	s/i	s/i	69.379	69.379	28.699.446	
751	NR-0402-511	22-08-14	SERGIO ANICETO AVILA VALDES	9,8	309.053		D	612	29-09-15					309.053	0	28.699.446	
752	NR-0402-513	12-09-14	HECTOR DEL CARMEN DUBO URRUTIA	17,00			A	713	02-12-15	Ovalle	143 vta	215	2019	4574/2019	536.112	536.100	29.235.546
753	NR-0402-514	06-10-14	SUCESION HERIBERTO ERLWEIN SCHLEYER	2,00	63.072		A	448	09-07-15	Ovalle	264 vta	365	2016	5315/2016	63.072	63.072	29.298.618
754	NR-0402-514	06-10-14	SUCESION HERIBERTO ERLWEIN SCHLEYER	2,00	63.072		A	448	09-07-15	Ovalle	264 vta	365	2016	5315/2016	63.072	63.072	29.361.690
755	NR-0402-516	28-10-14	MARCO ANDRES BARRAZA HENRIQUEZ	3,00			D	127	25-02-15					94.608	0	29.361.690	
756	NR-0402-517	30-10-14	SEGUNDO DEL ROSARIO LAZO HONORES Y O	2,50	78.840		D	84	18-02-16					78.840	0	29.361.690	

**SECTOR HIDROGEOLÓGICO DE APROVECHAMIENTO COMÚN
DENOMINADO PUNITAQUI**

Expediente	Fecha Ingreso	Peticionario	Caudal Solicitado Promedio (lt/s)	Volumen Total Anual Solicitado (m³/año)	Ley N° 20.017	Sit. Actual	N° Res.	Fecha Resolución	CBR	CBR Fojas	CBR Número	Año	N° Certificado CPA / año	Volumen Total Anual Solicitado (m³/año)	Volumen Total Anual Otorgado (m³/año)	Volumen Acumulado (m³/año)	
757	NR-0402-518	07-11-14	FLORENTINA DEL TRANSITO CAMPOS OLIVAR	1,00	20.700		D	627	09-10-15					20.700	0	29.361.690	
758	NR-0402-520	01-12-14	MARCO ANDRES BARRAZA HENRIQUEZ	3,00			D	587	24-09-15					94.608	0	29.361.690	
759	NR-0402-522	12-12-14	OSCAR MARTINEZ DE URQUIDI	9,00	283.824		A	717	03-12-15	s/i	s/i	s/i	s/i	283.824	283.824	29.645.514	
760	NR-0402-525	05-01-15	BRIGITTE NATALIA TORRES CORTES	5,00	157.680		D	664	30-10-15					157.680	0	29.645.514	
761	NR-0402-528	13-01-15	MANUEL ANTIQUERA ANTIQUERA	2,00	63.072		D	82	18-02-16					63.072	0	29.645.514	
762	NR-0402-531	28-01-15	AGROCOMERCIAL Y GANADERA LOMA LARGA	14,00	435.456		D	593	24-09-15					435.456	0	29.645.514	
763	NR-0402-533	02-03-15	SOCIEDAD AGRICOLA CAMARICO DOS MIL LITROS	6,00	1.892.016		D	663	30-10-15					1.892.016	0	29.645.514	
764	NR-0402-539	26-06-15	GABRIEL DEL CARMEN PIZARRO PIZARRO Y C	2,50	78.840		A	678	09-11-15	s/i	s/i	s/i	s/i	78.840	78.840	29.724.354	
765	NR-0402-539	26-06-15	GABRIEL DEL CARMEN PIZARRO PIZARRO	4,00	126.144		A	678	09-11-15	s/i	s/i	s/i	s/i	126.144	126.144	29.850.498	
766	NR-0402-539	26-06-15	GABRIEL DEL CARMEN PIZARRO PIZARRO	3,00	96.608		A	678	09-11-15	s/i	s/i	s/i	s/i	96.608	96.608	29.947.106	
767	NR-0402-543	18-08-15	PABLO CARIOLA CUBILLOS	2,00	60.000		D	90	23-02-16					60.000	0	29.947.106	
768	NR-0402-545	02-10-15	WALDO CASTILLO IBACACHE	0,70	22.075		A	166	21-03-16	s/i	s/i	s/i	s/i	22.075	22.075	29.969.181	
769	NR-0402-546	09-10-15	AGROCOMERCIAL Y GANADERA LOMA LARGA	20,00	622.080		A	220	18-04-16	Ovalle	8	12	2019	5682/2021	622.080	622.080	30.591.261
770	NR-0402-548	27-11-15	CARLOS GUILLERMO ANTONIO GONZALEZ DE	2,00			A	221	18-04-16	s/i	s/i	s/i	s/i	63.072	63.072	30.654.333	
771	NR-0402-554	03-05-16	RUBEN ANTONIO SIERRA CISTERNAS	2,50	78.840		A	596	27-10-16	s/i	s/i	s/i	s/i	78.840	78.840	30.733.173	
772	NR-0402-554	03-05-16	RUBEN ANTONIO SIERRA CISTERNAS	1,50	47.304		A	596	27-10-16	s/i	s/i	s/i	s/i	47.304	47.304	30.780.477	
773	NR-0402-565	14-07-16	AQUILES TAPIA CESPED	1,00	31.536		A	604	28-10-16	s/i	s/i	s/i	s/i	31.536	31.536	30.812.013	
774	NR-0402-566	14-07-16	SILVIA MARGARITA CONTRERAS CONTRERAS	0,50	15.768		A	603	28-10-16	s/i	s/i	s/i	s/i	15.768	15.768	30.827.781	
775	NR-0402-566	14-07-16	SILVIA MARGARITA CONTRERAS CONTRERAS	1,00	31.536		A	603	28-10-16	s/i	s/i	s/i	s/i	31.536	31.536	30.859.317	
776	NR-0402-579	24-11-16	CUMBRES CHILE S.A.	11,00	346.896		A(Tr-T)	134	13-04-17	Ovalle	74 vta	109	2018	s/i	0	0	30.859.317
777	NR-0402-800156	24-11-16	AGRICOLA E INVERSIONES CAMARICO SPA				A	134	13-04-17	Ovalle	100	152	2018	1993/2018	0	31.536	30.890.853
778	NR-0402-800174	24-11-16	SERGIO FRANCISCO PIZARRO ROJAS				A	134	13-04-17	Ovalle	155 vta	238	2018	2361/2019	0	63.072	30.953.925
779	NR-0402-800201	24-11-16	EDUARDO ANTONIO OLIVARES ARAYA				A(Tr-T)	134	13-04-17	Ovalle	254	390	2018	259/2020	0	0	30.953.925
780	VPC-0402-172	24-11-16	EDUARDO ANTONIO OLIVARES ARAYA	1,00			A	347	31-07-20	s/i	s/i	s/i	s/i	31.536	31.104	30.985.029	
781	NR-0402-800233	24-11-16	RIO NEGRO S.A.				A	134	13-04-17	Ovalle	58	88	2022	1129/2022	0	189.216	31.174.245
782	NR-0402-800157	24-11-16	IVAN MAURICIO JACOB DUBO Y OTROS				A(Tr-T)	134	13-04-17	Ovalle	96	145	2018	1994/2018	0	0	31.174.245
783	NR-0402-800175	24-11-16	SERGIO FRANCISCO PIZARRO ROJAS				A	134	13-04-17	Ovalle	139 vta	214	2018	2363/2019	0	31.536	31.205.781
784	NR-0402-580	30-11-16	BERNARDINO ANTONIO CORTES SIERRA	2,00	63.072		D	141	21-04-17					63.072	0	31.205.781	
785	NR-0402-580	30-11-16	BERNARDINO ANTONIO CORTES SIERRA	1,00	31.536		D	141	21-04-17					31.536	0	31.205.781	
786	NR-0402-584	31-01-17	DARWIN ALEJANDRO MORENO ARAYA	0,50	17.768		D	309	18-07-17					17.768	0	31.205.781	
787	NR-0402-590	29-03-17	CARLOS ALEJANDRO WILHELMI GORGET	17,00	536.112		D	432	28-09-17					536.112	0	31.205.781	
788	NR-0402-598	11-04-17	CLAUDIA ANDREA OLIVARES ARAYA	2,00	63.072		D	434	28-09-17					63.072	0	31.205.781	
789	NR-0402-601	20-04-17	SOCIEDAD AGRICOLA SAN EXPEDITO LTDA	9,00	283.824		A(Tr-T)	351	22-08-17	Ovalle	185	283	2018	3738/2018	0	0	31.205.781
790	NR-0402-800232	20-04-17	SOCIEDAD AGRICOLA SAN EXPEDITO LTDA				A	351	22-08-17	Ovalle	37	56	2022	1121/2022	0	283.824	31.489.605
791	NR-0402-604	09-05-17	SOCIEDAD AGRICOLA CIVIL LOS AROMOS LTD	2,95			D	440	02-10-17					93.031	0	31.489.605	
792	NR-0402-605	09-05-17	GABRIEL DEL TRANSITO ROJAS LEYTON	1,86	58.657		D	337	08-08-17					58.657	0	31.489.605	
793	NR-0402-608	22-05-17	CRISTIAN GALLARDO ORTIZ	1,30			D	429	28-09-17					40.997	0	31.489.605	
794	NR-0402-609	22-05-17	MARIA MAGDALENA SANTIBAÑEZ PONCE	1,50			D	417	21-09-17					47.304	0	31.489.605	
795	NR-0402-610	22-05-17	RODOLFO ANTONIO MUÑOZ ARAYA	1,80			D	374	25-08-17					56.765	0	31.489.605	
796	NR-0402-611	22-05-17	MILENA YOLANDA EGAÑA ROJAS	2,70	85.147		D	373	25-08-17					85.147	0	31.489.605	
797	NR-0402-612	22-05-17	LUZMIRA DEL ROSARIO VEGA ARAYA	2,50	78.840		D	378	25-08-17					78.840	0	31.489.605	
798	NR-0402-613	22-05-17	ANDRES EDUARDO OLIVARES ARAYA	1,20			D	380	25-08-17					37.843	0	31.489.605	

**SECTOR HIDROGEOLÓGICO DE APROVECHAMIENTO COMÚN
DENOMINADO PUNITAQUI**

	Expediente	Fecha Ingreso	Peticionario	Caudal Solicitado Promedio (lt/s)	Volumen Total Anual Solicitado (m³/año)	Ley N° 20.017	Sit. Actual	N° Res.	Fecha Resolución	CBR	CBR Fojas	CBR Número	Año	N° Certificado CPA / año	Volumen Total Anual Solicitado (m³/año)	Volumen Total Anual Otorgado (m³/año)	Volumen Acumulado (m³/año)
799	NR-0402-614	22-05-17	ANDRES EDUARDO OLIVARES ARAYA	2,50	78.840		D	379	25-08-17						78.840	0	31.489.605
800	NR-0402-615	22-05-17	JORGE CATALDO RAMIREZ	2,40	75.686		D	388	31-08-17						75.686	0	31.489.605
801	NR-0402-616	22-05-17	JORGE CATALDO RAMIREZ	1,00	31.536		D	385	31-08-17						31.536	0	31.489.605
802	NR-0402-617	22-05-17	CECILIA ANGELICA PIZARRO CORTES	1,80	56.765		D	386	31-08-17						56.765	0	31.489.605
803	NR-0402-618	22-05-17	CECILIA ANGELICA PIZARRO CORTES	1,50	47.304		D	387	31-08-17						47.304	0	31.489.605
804	NR-0402-619	22-05-17	CECILIA ANGELICA PIZARRO CORTES	1,70	53.611		D	389	31-08-17						53.611	0	31.489.605
805	NR-0402-638	12-04-18	ARINDA DELIA MICHEA TELLO	2,50			A	289	24-07-18	s/i	s/i	s/i	s/i	s/i	78.840	6.570	31.496.175
806	NR-0402-642	19-07-18	DANIEL ANTONIO MALUENDA MALUENDA	1,50			A	440	23-10-18	s/i	s/i	s/i	s/i	s/i	47.304	47.304	31.543.479
807	NR-0402-657	30-07-18	BLAS EDISSON VALENCIA PERALTA	2,00			D	475	07-01-18						63.072	0	31.543.479
808	NR-0402-688	23-01-19	BEATRIZ ELOISA CARVAJAL ARAYA	1,20	37.843		A	127	21-03-19	s/i	s/i	s/i	s/i	s/i	37.843	37.843	31.581.322
809	NR-0402-694	04-04-19	JORGE ANTONIO PAZ HORTA	5,00			D	251	27-06-19						157.680	0	31.581.322
810	NR-0402-696	06-05-19	DINA CIPRIANA BONILLA ARAYA	1,50			D	337	29-08-19						47.304	0	31.581.322
811	NR-0402-704	18-07-19	LAUREANO ENRIQUE ALVARADO TARIFEÑO	12,00			D	379	30-09-19						378.432	0	31.581.322
812	NR-0402-714	26-09-19	FERNANDO MARTINEZ RUIZ-ESQUIDE	25,00			D	452	14-11-19						788.400	0	31.581.322
813	NR-0402-709	27-09-19	LAUREANO ENRIQUE ALVARADO TARIFEÑO	12,00	278.432		A	247	03-06-20	s/i	s/i	s/i	s/i	s/i	278.432	278.432	31.859.754
814	NR-0402-712	01-10-19	JORGE ANTONIO PAZ HORTA	5,00			D	254	08-06-20						157.680	0	31.859.754
815	NR-0402-716	05-11-19	JUAN CARLOS ARAYA ARAYA	2,50			D	331	22-07-20						78.840	0	31.859.754
816	NR-0402-724	14-05-20	HERNAN DEL CARMEN ARAYA RIVERA	1,50	47.000		D	438	28-10-20						47.000	0	31.859.754
817	NR-0402-728	17-09-20	JORGE SEBASTIAN ROJAS DIAZ E.I.R.L.	5,00	157.680		D	519	21-12-20						157.680	0	31.859.754
818	NR-0402-730	14-10-20	JUAN FRANCISCO CODOCEO CAMPOS	2,20			D	520	21-12-20						69.379	0	31.859.754
819	NR-0402-735	11-12-20	JUAN FRANCISCO CODOCEO CAMPOS	2,20	69.379		A	164	30-03-21	s/i	s/i	s/i	s/i	s/i	69.379	69.379	31.929.133
820	NR-0402-760	18-01-22	EVA MARGARITA VALDIVIA RAMIREZ	18,00	567.648		P-REG								567.648		32.496.781
821	NR-0402-763	02-03-22	CLARISA ALEJANDRA CORTES ROJAS	2,00	47.304		D	374	14-09-22						47.304	0	32.496.781
822	NR-0402-766	25-04-22	COMUNIDAD AGRICOLA LA CALERA	2,00	47.307		P-REG								47.307		32.544.088
823	ND-0402-579	07-11-05	COMITÉ DE A.P.R. LA HIGUERA DE PUNITAQUI	2,80		6°T	A	402	24-10-06	Ovalle	45	57	2007	690/2007	88.301	66.200	32.610.288
824	ND-0402-1424	05-12-05	COMITÉ DE A.P.R. GRANEROS	2,85		6°T	A(Tr-T)	515	12-05-09	Ovalle	221 vta	292	2010	2760/2013	0	0	32.610.288
825	VPC-0402-31	05-12-05	COMITÉ DE A.P.R. GRANEROS	2,85	67.408		A	45	11-01-16	s/i	s/i	s/i	s/i	s/i	67.408	67.408	32.677.696
826	ND-0402-1425	05-12-05	COMITÉ DE A.P.R. CAMARICO VIEJO-NUEVO	18,00		6°T	A	511	12-05-09	Ovalle	48 vta	70	2010	3226/2010	567.648	425.736	33.103.432
827	ND-0402-1976	14-12-05	COMITÉ DE A.P.R. NUEVO FUTURO	4,00		6°T	A(Tr-P)	894	19-08-09	Ovalle	366 vta	452	2009	2999/2009	126.144	392	33.103.824
828	VPC-0402-58	14-12-05	COMITÉ DE A.P.R. NUEVO FUTURO	3,00	94.608		A	1043	30-09-16	s/i	s/i	s/i	s/i	s/i	94.608	94.608	33.198.432
829	ND-0402-2225	15-12-05	COMITÉ DE A.P.R. CHALINGA	1,00		6°T	A	732	25-07-12	s/i	s/i	s/i	s/i	s/i	31.536	31.536	33.229.968
830	ND-0402-2697	16-12-05	HERNALDO DIAZ MIRANDA	2,50		6°T	P-REG								78.840	0	33.308.808
831	ND-0402-3741	15-06-06	COMITÉ DE A.P.R. EL HINOJO	2,00		6°T	A	174	28-02-11	Coquimbo	775	907	2013	2313/2013	63.072	47.304	33.356.112
832	ND-0402-4443	14-12-06	COMITÉ DE A.P.R. MANQUEHUA	3,36		6°T	A	513	12-05-09	Combarbala	577	427	2009	380/2010	105.961	79.471	33.435.583
833	ND-0402-4444	14-12-06	COMITÉ DE A.P.R. BARRAZA ALTO SOCOS	11,52		6°T	A(Tr-P)	5805	25-11-10	Ovalle	228 vta	305	2011	2876/2011	363.295	221.383	33.656.966
834	VPC-0402-193	14-12-06	COMITÉ DE A.P.R. BARRAZA ALTO SOCOS	4,50	141.912		6°T	A	80	11-03-21	s/i	s/i	s/i	s/i	141.912	141.912	33.798.878
835	ND-0402-4448	15-12-06	COMITÉ DE A.P.R. LOS NOGALES	4,32		6°T	P-REG								136.236	0	33.935.114
836	ND-0402-443	29-07-05	REGINALDO AGUILERA VILLALOBOS	2,00		4°T	D	1137	05-08-14						12.614	0	33.935.114
837	ND-0402-446	05-08-05	PABLO IVAN NORAMBUENA VEGA	0,70		4°T	D	1138	05-08-14						4.415	0	33.935.114
838	ND-0402-447	05-08-05	PABLO IVAN NORAMBUENA VEGA	0,70		4°T	D	1139	05-08-14						4.415	0	33.935.114
839	ND-0402-459	31-08-05	LUIS MARIO CASTILLO CASTILLO	1,00		4°T	A	477	13-04-15	s/i	s/i	s/i	s/i	s/i	6.307	5.424	33.940.538
840	ND-0402-460	31-08-05	LUIS MARIO CASTILLO CASTILLO	1,00		4°T	A	506	19-05-16	s/i	s/i	s/i	s/i	s/i	6.307	6.307	33.946.845

**SECTOR HIDROGEOLOGICO DE APROVECHAMIENTO COMÚN
DENOMINADO PUNITAQUI**

Expediente	Fecha Ingreso	Peticionario	Caudal Solicitado Promedio (lt/s)	Volumen Total Anual Solicitado (m³/año)	Ley Nº 20.017	Sit. Actual	Nº Res.	Fecha Resolución	CBR	CBR Fojas	CBR Número	Año	Nº Certificado CPA / año	Volumen Total Anual Solicitado (m³/año)	Volumen Total Anual Otorgado (m³/año)	Volumen Acumulado (m³/año)
841	ND-0402-488	03-10-05	GUIDO ANDRES ADAOS ESQUIVEL	2,00	4°T	A	707	03-08-18	s/í	s/í	s/í	s/í	s/í	12.614	12.614	33.959.459
842	ND-0402-489	03-10-05	GUIDO ANDRES ADAOS ESQUIVEL	1,80	4°T	A	706	03-08-18	s/í	s/í	s/í	s/í	s/í	11.353	11.353	33.970.812
843	ND-0402-498	07-10-05	MARIO ANTONIO LOPEZ LOPEZ	0,13	4°T	D	1418	12-08-14						820	0	33.970.812
844	ND-0402-546	21-10-05	RAUL HIPOLITO VALDES PEÑA	0,24	4°T	A	647	13-07-18	s/í	s/í	s/í	s/í	s/í	1.514	1.513	33.972.325
845	ND-0402-562	28-10-05	DINCO LIBERANDO ORTIZ AGUILERA	1,10	4°T	A	427	24-10-06	Ovalle	46	58	2007	743/2007	6.938	6.900	33.979.225
846	ND-0402-568	03-11-05	JUAN FRANCISCO RIVERA CASTILLO	2,00	4°T	D	1156	06-08-14						12.614	0	33.979.225
847	ND-0402-575	04-11-05	SOCIEDAD AGRICOLA EL ESPINO Y CIA LTDA	2,00	4°T	A	112	26-01-16	s/í	s/í	s/í	s/í	s/í	12.614	12.614	33.991.839
848	ND-0402-576	04-11-05	SOCIEDAD AGRICOLA EL ESPINO Y CIA LTDA	2,00	4°T	A	113	26-01-16	s/í	s/í	s/í	s/í	s/í	12.614	12.614	34.004.453
849	ND-0402-577	04-11-05	SOCIEDAD AGRICOLA EL ESPINO Y CIA LTDA	2,00	4°T	A	404	09-04-15	s/í	s/í	s/í	s/í	s/í	12.614	9.524	34.013.977
850	ND-0402-580	07-11-05	ABEL EFRAIN ARAYA CARVAJAL	1,75	4°T	D	1158	06-08-14						11.038	0	34.013.977
851	ND-0402-584	09-11-05	ADOLFO DEL ROSARIO GALLARDO YAÑEZ	1,00	4°T	D	1727	02-09-14						6.307	0	34.013.977
852	ND-0402-604	10-11-05	COMUNIDAD AGRICOLA LA RINCONADA DE PU	0,10	4°T	D	1160	06-08-14						631	0	34.013.977
853	ND-0402-605	10-11-05	COMUNIDAD AGRICOLA LA RINCONADA DE PU	0,10	4°T	D	1161	06-08-14						631	0	34.013.977
854	ND-0402-606	10-11-05	COMUNIDAD AGRICOLA LA RINCONADA DE PU	0,10	4°T	D	1162	06-08-14						631	0	34.013.977
855	ND-0402-607	10-11-05	COMUNIDAD AGRICOLA LA RINCONADA DE PU	0,20	4°T	D	1163	06-08-14						1.261	0	34.013.977
856	ND-0402-608	10-11-05	COMUNIDAD AGRICOLA LA RINCONADA DE PU	0,10	4°T	D	1164	06-08-14						631	0	34.013.977
857	ND-0402-609	10-11-05	COMUNIDAD AGRICOLA LA RINCONADA DE PU	0,10	INDAP	A	4531	08-09-10	Ovalle	186 vta	203	2012	2664/2012	631	631	34.014.608
858	ND-0402-610	10-11-05	COMUNIDAD AGRICOLA LA RINCONADA DE PU	0,10	INDAP	A	877	02-03-10	s/í	s/í	s/í	s/í	s/í	631	631	34.015.239
859	ND-0402-611	10-11-05	COMUNIDAD AGRICOLA LA RINCONADA DE PU	0,10	INDAP	A	4528	08-09-10	Ovalle	169 vta	186	2012	2091/2012	631	631	34.015.870
860	ND-0402-612	10-11-05	COMUNIDAD AGRICOLA LA RINCONADA DE PU	0,10	INDAP	A	716	31-05-11	s/í	s/í	s/í	s/í	s/í	631	631	34.016.501
861	ND-0402-613	10-11-05	COMUNIDAD AGRICOLA LA RINCONADA DE PU	0,10	INDAP	A	4529	08-09-10	Ovalle	170 vta	187	2012	2168/2012	631	631	34.017.132
862	ND-0402-614	10-11-05	COMUNIDAD AGRICOLA LA RINCONADA DE PU	0,40	INDAP	A	4155	30-08-10	Ovalle	104 vta	121	2012	3178/2012	2.523	631	34.017.763
863	ND-0402-615	10-11-05	COMUNIDAD AGRICOLA LA RINCONADA DE PU	0,30	INDAP	A	4530	08-09-10	Ovalle	187 vta	204	2012	2167/2012	1.892	1.892	34.019.655
864	ND-0402-616	10-11-05	COMUNIDAD AGRICOLA LA RINCONADA DE PU	0,10	INDAP	A	4267	30-08-10	Ovalle	151 vta	168	2012	3195/2012	631	631	34.020.286
865	ND-0402-617	10-11-05	COMUNIDAD AGRICOLA LA RINCONADA DE PU	0,23	INDAP	A	4154	30-08-10	Ovalle	103 vta	120	2012	3177/2012	1.451	1.261	34.021.547
866	ND-0402-618	10-11-05	COMUNIDAD AGRICOLA LA RINCONADA DE PU	0,30	INDAP	A	4152	30-08-10	Ovalle	102 vta	119	2012	3173/2012	1.892	631	34.022.178
867	ND-0402-619	10-11-05	COMUNIDAD AGRICOLA LA RINCONADA DE PU	0,30	INDAP	A	4150	30-08-10	Ovalle	101 vta	118	2012	2729/2012	1.892	1.892	34.024.070
868	ND-0402-620	10-11-05	COMUNIDAD AGRICOLA LA RINCONADA DE PU	0,10	INDAP	A	4527	08-09-10	Ovalle	188 vta	205	2012	2087/2012	631	631	34.024.701
869	ND-0402-621	10-11-05	COMUNIDAD AGRICOLA LA RINCONADA DE PU	0,20	INDAP	A	4525	08-09-10	Ovalle	190 vta	207	2012	2083/2012	1.261	631	34.025.332
870	ND-0402-622	10-11-05	COMUNIDAD AGRICOLA LA RINCONADA DE PU	0,10	INDAP	A	4526	08-09-10	Ovalle	189 vta	206	2012	2085/2012	631	631	34.025.963
871	ND-0402-623	10-11-05	COMUNIDAD AGRICOLA LA RINCONADA DE PU	0,10	INDAP	A	4524	08-09-10	Ovalle	191 vta	208	2012	2081/2012	631	631	34.026.594
872	ND-0402-624	10-11-05	COMUNIDAD AGRICOLA LA RINCONADA DE PU	0,10	INDAP	A	4523	08-09-10	Ovalle	192 vta	209	2012	2078/2012	631	631	34.027.225
873	ND-0402-625	10-11-05	COMUNIDAD AGRICOLA LA RINCONADA DE PU	0,20	INDAP	D	1077	08-03-10						1.261	0	34.027.225
874	ND-0402-626	10-11-05	COMUNIDAD AGRICOLA LA RINCONADA DE PU	0,10	INDAP	D	1078	08-03-10						631	0	34.027.225
875	ND-0402-627	10-11-05	COMUNIDAD AGRICOLA LA RINCONADA DE PU	0,20	INDAP	A	3966	26-08-10	Ovalle	108 vta	125	2012	2725/2012	1.261	1.261	34.028.486
876	ND-0402-628	10-11-05	COMUNIDAD AGRICOLA LA RINCONADA DE PU	0,10	INDAP	A	4149	30-08-10	Ovalle	100 vta	117	2012	2728/2012	631	631	34.029.117
877	ND-0402-629	10-11-05	COMUNIDAD AGRICOLA LA RINCONADA DE PU	0,10	INDAP	A	4148	30-08-10	Ovalle	99 vta	116	2012	2726/2012	631	631	34.029.748
878	ND-0402-630	10-11-05	COMUNIDAD AGRICOLA LA RINCONADA DE PU	0,10	INDAP	A	3965	26-08-10	Ovalle	107 vta	124	2012	2019/2012	631	631	34.030.379
879	ND-0402-631	10-11-05	COMUNIDAD AGRICOLA LA RINCONADA DE PU	0,10	INDAP	A	3976	27-08-10	Ovalle	109 vta	126	2012	2724/2012	631	631	34.031.010
880	ND-0402-632	10-11-05	COMUNIDAD AGRICOLA LA RINCONADA DE PU	0,20	INDAP	A	4147	30-08-10	Ovalle	98	115	2012	2666/2012	1.261	631	34.031.641
881	ND-0402-633	10-11-05	COMUNIDAD AGRICOLA LA RINCONADA DE PU	0,10	INDAP	A	4146	30-08-10	Ovalle	97	114	2012	2665/2012	631	631	34.032.272
882	ND-0402-634	10-11-05	COMUNIDAD AGRICOLA LA RINCONADA DE PU	0,10	INDAP	A	4290	30-08-10	Ovalle	168 vta	185	2012	2108/2012	631	631	34.032.903

**SECTOR HIDROGEOLÓGICO DE APROVECHAMIENTO COMÚN
DENOMINADO PUNITAQUI**

Expediente	Fecha Ingreso	Peticionario	Caudal Solicitado Promedio (lt/s)	Volumen Total Anual Solicitado (m³/año)	Ley Nº 20.017	Sit. Actual	Nº Res.	Fecha Resolución	CBR	CBR Fojas	CBR Número	Año	Nº Certificado CPA / año	Volumen Total Anual Solicitado (m³/año)	Volumen Total Anual Otorgado (m³/año)	Volumen Acumulado (m³/año)	
883	ND-0402-635	10-11-05	COMUNIDAD AGRICOLA LA RINCONADA DE PU	0,10		INDAP	A	4522	08-09-10	Ovalle	193 vta	210	2012	2075/2012	631	568	34.033.471
884	ND-0402-636	10-11-05	COMUNIDAD AGRICOLA LA RINCONADA DE PU	0,10		INDAP	A	4289	30-08-10	Ovalle	152 vta	169	2012	2109/2012	631	631	34.034.102
885	ND-0402-637	10-11-05	COMUNIDAD AGRICOLA LA RINCONADA DE PU	0,10		INDAP	A	4521	08-09-10	Ovalle	145 vta	162	2012	2099/2012	631	631	34.034.733
886	ND-0402-638	10-11-05	COMUNIDAD AGRICOLA LA RINCONADA DE PU	0,10		INDAP	A	4299	30-08-10	s/i	s/i	s/i	s/i	3162/2012	631	631	34.035.364
887	ND-0402-639	10-11-05	COMUNIDAD AGRICOLA LA RINCONADA DE PU	0,10		INDAP	A	4298	30-08-10	Ovalle	158 vta	175	2012	3152/2012	631	631	34.035.995
888	ND-0402-640	10-11-05	COMUNIDAD AGRICOLA LA RINCONADA DE PU	0,10		INDAP	A	4520	08-09-10	Ovalle	159 vta	176	2012	3156/2012	631	631	34.036.626
889	ND-0402-641	10-11-05	COMUNIDAD AGRICOLA LA RINCONADA DE PU	0,50		INDAP	A	4297	30-08-10	Ovalle	157 vta	174	2012	3151/2012	3.154	631	34.037.257
890	ND-0402-642	10-11-05	COMUNIDAD AGRICOLA LA RINCONADA DE PU	0,10		INDAP	A	3981	27-08-10	Ovalle	96	113	2012	2721/2012	631	631	34.037.888
891	ND-0402-644	10-11-05	COMUNIDAD AGRICOLA LA RINCONADA DE PU	0,10		INDAP	A	4296	30-08-10	Ovalle	156 vta	173	2012	3150/2012	631	631	34.038.519
892	ND-0402-645	10-11-05	COMUNIDAD AGRICOLA LA RINCONADA DE PU	0,10		INDAP	A	4295	30-08-10	Ovalle	154 vta	171	2012	3149/2012	631	631	34.039.150
893	ND-0402-646	10-11-05	COMUNIDAD AGRICOLA LA RINCONADA DE PU	0,20		INDAP	D	869	02-03-10						1.261	0	34.039.150
894	ND-0402-647	10-11-05	COMUNIDAD AGRICOLA LA RINCONADA DE PU	0,50		INDAP	A	4294	30-08-10	Ovalle	155 vta	172	2012	2097/2012	3.154	3.154	34.042.304
895	ND-0402-648	10-11-05	COMUNIDAD AGRICOLA LA RINCONADA DE PU	0,10		INDAP	A	4293	30-08-10	Ovalle	153 vta	170	2012	3148/2012	631	631	34.042.935
896	ND-0402-649	10-11-05	COMUNIDAD AGRICOLA LA RINCONADA DE PU	0,10		INDAP	A	4519	08-09-10	Ovalle	170 vta	187	2012	3154/2012	631	378	34.043.313
897	ND-0402-650	10-11-05	COMUNIDAD AGRICOLA LA RINCONADA DE PU	0,10		INDAP	A	4540	08-09-10	Ovalle	179 vta	196	2012	2110/2012	631	631	34.043.944
898	ND-0402-651	10-11-05	COMUNIDAD AGRICOLA LA RINCONADA DE PU	0,10		INDAP	A	4539	08-09-10	Ovalle	178 vta	195	2012	3135/2012	631	631	34.044.575
899	ND-0402-652	10-11-05	COMUNIDAD AGRICOLA LA RINCONADA DE PU	0,10		INDAP	A	4538	08-09-10	Ovalle	177 vta	194	2012	3134/2012	631	631	34.045.206
900	ND-0402-653	10-11-05	COMUNIDAD AGRICOLA LA RINCONADA DE PU	0,10		INDAP	A	4645	09-09-10	Ovalle	181 vta	198	2012	3145/2012	631	631	34.045.837
901	ND-0402-654	10-11-05	COMUNIDAD AGRICOLA LA RINCONADA DE PU	0,20		INDAP	A	4266	30-08-10	Ovalle	150 vta	167	2012	3184/2012	1.261	1.261	34.047.098
902	ND-0402-655	10-11-05	COMUNIDAD AGRICOLA LA RINCONADA DE PU	0,10		INDAP	A	4265	30-08-10	Ovalle	149 vta	166	2012	3183/2012	631	631	34.047.729
903	ND-0402-656	10-11-05	COMUNIDAD AGRICOLA LA RINCONADA DE PU	0,10		INDAP	A	4264	30-08-10	Ovalle	148 vta	165	2012	3182/2012	631	631	34.048.360
904	ND-0402-657	10-11-05	COMUNIDAD AGRICOLA LA RINCONADA DE PU	0,10		INDAP	A	4644	09-09-10	Ovalle	180 vta	197	2012	3144/2012	631	631	34.048.991
905	ND-0402-658	10-11-05	COMUNIDAD AGRICOLA LA RINCONADA DE PU	0,10		INDAP	A	3494	09-07-10	Ovalle	120 vta	137	2012	2720/2012	631	631	34.049.622
906	ND-0402-659	10-11-05	COMUNIDAD AGRICOLA LA RINCONADA DE PU	0,10		INDAP	A	4263	30-08-10	Ovalle	147 vta	164	2012	3181/2012	631	631	34.050.253
907	ND-0402-660	10-11-05	COMUNIDAD AGRICOLA LA RINCONADA DE PU	0,10		INDAP	A	220	03-02-10	Ovalle	49	60	2012	2552/2012	631	568	34.050.821
908	ND-0402-661	10-11-05	COMUNIDAD AGRICOLA LA RINCONADA DE PU	0,10		INDAP	A	196	03-02-10	Ovalle	70	81	2012	1645/2012	631	631	34.051.452
909	ND-0402-662	10-11-05	COMUNIDAD AGRICOLA LA RINCONADA DE PU	0,20		INDAP	A	3980	27-08-10	Ovalle	95	112	2012	2723/2012	1.261	1.261	34.052.713
910	ND-0402-663	10-11-05	COMUNIDAD AGRICOLA LA RINCONADA DE PU	0,20		INDAP	A	3535	09-07-10	Ovalle	123 vta	140	2012	2074/2012	1.261	631	34.053.344
911	ND-0402-664	10-11-05	COMUNIDAD AGRICOLA LA RINCONADA DE PU	0,10		INDAP	A	208	03-02-10	Ovalle	59	70	2012	2941/2012	631	631	34.053.975
912	ND-0402-665	10-11-05	COMUNIDAD AGRICOLA LA RINCONADA DE PU	0,20		INDAP	A	144	02-02-10	Ovalle	44	55	2012	2949/2012	1.261	631	34.054.606
913	ND-0402-666	10-11-05	COMUNIDAD AGRICOLA LA RINCONADA DE PU	0,10		INDAP	A	158	02-02-10	Ovalle	34	45	2012	2849/2012	631	631	34.055.237
914	ND-0402-667	10-11-05	COMUNIDAD AGRICOLA LA RINCONADA DE PU	0,10		INDAP	A	152	02-02-10	Ovalle	39	50	2012	2556/2012	631	631	34.055.868
915	ND-0402-668	10-11-05	COMUNIDAD AGRICOLA LA RINCONADA DE PU	0,10		INDAP	A	148	02-02-10	Ovalle	42	53	2012	2947/2012	631	631	34.056.499
916	ND-0402-669	10-11-05	COMUNIDAD AGRICOLA LA RINCONADA DE PU	0,10		INDAP	A	149	02-02-10	Ovalle	41	52	2012	2946/2012	631	631	34.057.130
917	ND-0402-670	10-11-05	COMUNIDAD AGRICOLA LA RINCONADA DE PU	0,10		INDAP	A	157	02-02-10	Ovalle	35	46	2012	2566/2012	631	631	34.057.761
918	ND-0402-671	10-11-05	COMUNIDAD AGRICOLA LA RINCONADA DE PU	0,10		INDAP	A	214	03-02-10	Ovalle	144 vta	161	2012	3192/2012	631	631	34.058.392
919	ND-0402-672	10-11-05	COMUNIDAD AGRICOLA LA RINCONADA DE PU	0,10		INDAP	A	216	03-02-10	Ovalle	53	64	2012	2542/2012	631	505	34.058.897
920	ND-0402-673	10-11-05	COMUNIDAD AGRICOLA LA RINCONADA DE PU	0,10		INDAP	A	194	03-02-10	Ovalle	72	83	2012	1650/2012	631	631	34.059.528
921	ND-0402-674	10-11-05	COMUNIDAD AGRICOLA LA RINCONADA DE PU	0,10		INDAP	A	215	03-02-10	Ovalle	54	65	2012	2951/2012	631	631	34.060.159
922	ND-0402-675	10-11-05	COMUNIDAD AGRICOLA LA RINCONADA DE PU	0,10		INDAP	A	195	03-02-10	Ovalle	71	82	2012	1648/2012	631	631	34.060.790
923	ND-0402-676	10-11-05	COMUNIDAD AGRICOLA LA RINCONADA DE PU	0,10		INDAP	A	221	03-02-10	Ovalle	471 vta	507	2012	3948/2012	631	631	34.061.421
924	ND-0402-677	10-11-05	COMUNIDAD AGRICOLA LA RINCONADA DE PU	0,10		INDAP	A	217	03-02-10	Ovalle	52	63	2012	2544/2012	631	568	34.061.989

**SECTOR HIDROGEOLÓGICO DE APROVECHAMIENTO COMÚN
DENOMINADO PUNITAQUI**

Expediente	Fecha Ingreso	Peticionario	Caudal Solicitado Promedio (lt/s)	Volumen Total Anual Solicitado (m³/año)	Ley Nº 20.017	Sit. Actual	Nº Res.	Fecha Resolución	CBR	CBR Fojas	CBR Número	Año	Nº Certificado CPA / año	Volumen Total Anual Solicitado (m³/año)	Volumen Total Anual Otorgado (m³/año)	Volumen Acumulado (m³/año)	
925	ND-0402-678	10-11-05	COMUNIDAD AGRICOLA LA RINCONADA DE PU	0,10		INDAP	A	3538	09-07-10	Ovalle	111 vta	128	2012	2095/2012	631	631	34.062.620
926	ND-0402-679	10-11-05	COMUNIDAD AGRICOLA LA RINCONADA DE PU	0,10		INDAP	A	143	02-02-10	Ovalle	45	56	2012	2954/2012	631	631	34.063.251
927	ND-0402-680	10-11-05	COMUNIDAD AGRICOLA LA RINCONADA DE PU	0,10		INDAP	A	165	02-02-10	Ovalle	29	40	2012	2854/2012	631	631	34.063.882
928	ND-0402-681	10-11-05	COMUNIDAD AGRICOLA LA RINCONADA DE PU	0,10		INDAP	A	141	02-02-10	Ovalle	47	58	2012	2953/2012	631	631	34.064.513
929	ND-0402-682	10-11-05	COMUNIDAD AGRICOLA LA RINCONADA DE PU	0,10		INDAP	A	142	02-02-10	Ovalle	46	57	2012	2952/2012	631	631	34.065.144
930	ND-0402-991	10-11-05	COMUNIDAD AGRICOLA LA RINCONADA DE PU	0,10		INDAP	A	228	03-02-10	Ovalle	541 vta	577	2012	3822/2012	631	631	34.065.775
931	ND-0402-749	14-11-05	COMUNIDAD AGRICOLA JIMENEZ Y TAPIA	0,50		INDAP	A	5140	13-09-10	Ovalle	312	466	2012	4582/2012	3.154	631	34.066.406
932	ND-0402-750	14-11-05	COMUNIDAD AGRICOLA JIMENEZ Y TAPIA	1,00		INDAP	A	5143	13-09-10	Ovalle	314	468	2012	4464/2012	6.307	6.307	34.072.713
933	ND-0402-771	14-11-05	COMUNIDAD AGRICOLA JIMENEZ Y TAPIA	0,50		INDAP	A	4922	10-09-10	Ovalle	307	461	2012	4619/2012	3.154	568	34.073.281
934	ND-0402-792	14-11-05	COMUNIDAD AGRICOLA JIMENEZ Y TAPIA	0,50		INDAP	A	5141	13-09-10	Ovalle	313	467	2012	4466/2012	3.154	3.154	34.076.435
935	ND-0402-794	14-11-05	COMUNIDAD AGRICOLA JIMENEZ Y TAPIA	0,50		4°T	A	655	28-06-16	s/i	s/i	s/i	s/i	s/i	3.154	3.154	34.079.589
936	ND-0402-799	14-11-05	COMUNIDAD AGRICOLA JIMENEZ Y TAPIA	0,50		4°T	A	652	28-06-16	s/i	s/i	s/i	s/i	s/i	3.154	3.154	34.082.743
937	ND-0402-800	14-11-05	COMUNIDAD AGRICOLA JIMENEZ Y TAPIA	0,50		4°T	A	653	28-06-16	s/i	s/i	s/i	s/i	s/i	3.154	3.154	34.085.897
938	ND-0402-801	14-11-05	COMUNIDAD AGRICOLA JIMENEZ Y TAPIA	0,50		4°T	A	654	28-06-16	s/i	s/i	s/i	s/i	s/i	3.154	3.154	34.089.051
939	ND-0402-802	14-11-05	COMUNIDAD AGRICOLA JIMENEZ Y TAPIA	0,50		4°T	A	651	28-06-16	s/i	s/i	s/i	s/i	s/i	3.154	3.154	34.092.205
940	ND-0402-813	17-11-05	VICTORIA HAYDEE VIDELA GONZALEZ	1,90		4°T	P-REG								11.984	0	34.104.188
941	ND-0402-814	17-11-05	WALDO ARAYA GALLARDO	1,50		INDAP	D	2301	27-04-10						9.461	0	34.104.188
942	ND-0402-815	17-11-05	DINATOR DE LAS MERCE ROJAS	1,00		INDAP	D	2428	29-04-10						6.307	0	34.104.188
943	ND-0402-826	17-11-05	SAMUEL DEL ROSARIO ALFARO CAMPOS	1,50		INDAP	D	2439	29-04-10						9.461	0	34.104.188
944	ND-0402-827	17-11-05	GONZALO ANTONIO ALFARO ALFARO	1,50		INDAP	D	2435	29-04-10						9.461	0	34.104.188
945	ND-0402-828	17-11-05	ANDRES SEGUNDO ASTUDILLO CAMPOS	1,00		INDAP	D	2433	29-04-10						6.307	0	34.104.188
946	ND-0402-829	17-11-05	AMADOR SEGUNDO ASTUDILLO TAPIA	1,50		INDAP	D	2272	27-04-10						9.461	0	34.104.188
947	ND-0402-830	17-11-05	RUFINO DEL CARMEN TAPIA TAPIA	1,50		INDAP	D	2308	27-04-10						9.461	0	34.104.188
948	ND-0402-834	17-11-05	RICARDO PLAZA MALUENDA	1,50		INDAP	D	2266	27-04-10						9.461	0	34.104.188
949	ND-0402-835	17-11-05	MARCELO DEL CARMEN ALFARO ALFARO	1,50		INDAP	D	2332	29-04-10						9.461	0	34.104.188
950	ND-0402-836	17-11-05	ERMELINDA DEL TRANSI CASTILLO LUNA	1,00		INDAP	D	2409	29-04-10						6.307	0	34.104.188
951	ND-0402-837	17-11-05	ERMELINDA DEL TRANSI CASTILLO LUNA	1,00		INDAP	D	2410	29-04-10						6.307	0	34.104.188
952	ND-0402-845	21-11-05	SAMUEL GONZALEZ OLIVARES	1,20		4°T	D	1171	06-08-14						7.569	0	34.104.188
953	ND-0402-1000	22-11-05	COMUNIDAD AGRICOLA LA RINCONADA DE PU	0,10		INDAP	A	232	03-02-10	Ovalle	486 vta	522	2012	3525/2012	631	631	34.104.819
954	ND-0402-1001	22-11-05	COMUNIDAD AGRICOLA LA RINCONADA DE PU	0,10		INDAP	D	795	23-02-10						631	0	34.104.819
955	ND-0402-1002	22-11-05	COMUNIDAD AGRICOLA LA RINCONADA DE PU	0,10		INDAP	A	233	03-02-10	Ovalle	487 vta	523	2012	3526/2012	631	631	34.105.450
956	ND-0402-1003	22-11-05	COMUNIDAD AGRICOLA LA RINCONADA DE PU	0,10		INDAP	A	238	03-02-10	Ovalle	552	590	2012	3943/2012	631	631	34.106.081
957	ND-0402-1004	22-11-05	COMUNIDAD AGRICOLA LA RINCONADA DE PU	0,10		INDAP	A	48	17-01-11	Ovalle	48	59	2012	2955/2012	631	631	34.106.712
958	ND-0402-1005	22-11-05	COMUNIDAD AGRICOLA LA RINCONADA DE PU	0,10		INDAP	A	190	02-02-10	Ovalle	25	36	2012	2868/2012	631	631	34.107.343
959	ND-0402-1007	22-11-05	COMUNIDAD AGRICOLA LA RINCONADA DE PU	0,10		INDAP	A	235	03-02-10	Ovalle	495 vta	531	2012	3528/2012	631	631	34.107.974
960	ND-0402-1008	22-11-05	COMUNIDAD AGRICOLA LA RINCONADA DE PU	0,10		INDAP	A	237	03-02-10	Ovalle	551	589	2012	3944/2012	631	568	34.108.542
961	ND-0402-1009	22-11-05	COMUNIDAD AGRICOLA LA RINCONADA DE PU	0,10		INDAP	A	234	03-02-10	Ovalle	489 vta	525	2012	3527/2012	631	658	34.109.200
962	ND-0402-1010	22-11-05	COMUNIDAD AGRICOLA LA RINCONADA DE PU	0,10		INDAP	A	200	03-02-10	Ovalle	66	77	2012	1633/2012	631	631	34.109.831
963	ND-0402-1011	22-11-05	COMUNIDAD AGRICOLA LA RINCONADA DE PU	0,10		INDAP	A	191	03-02-10	Ovalle	24	35	2012	2888/2012	631	631	34.110.462
964	ND-0402-856	22-11-05	COMUNIDAD AGRICOLA LA RINCONADA DE PU	0,10		INDAP	A	3719	23-08-10	Ovalle	115 vta	132	2012	2012/2012	631	631	34.111.093
965	ND-0402-857	22-11-05	COMUNIDAD AGRICOLA LA RINCONADA DE PU	0,10		INDAP	A	156	02-02-10	Ovalle	36	47	2012	2564/2012	631	631	34.111.724
966	ND-0402-858	22-11-05	COMUNIDAD AGRICOLA LA RINCONADA DE PU	0,10		INDAP	A	267	05-02-10	Ovalle	464 vta	500	2012	3515/2012	631	631	34.112.355

**SECTOR HIDROGEOLÓGICO DE APROVECHAMIENTO COMÚN
DENOMINADO PUNITAQUI**

Expediente	Fecha Ingreso	Peticionario	Caudal Solicitado Promedio (lt/s)	Volumen Total Anual Solicitado (m³/año)	Ley Nº 20.017	Sit. Actual	Nº Res.	Fecha Resolución	CBR	CBR Fojas	CBR Número	Año	Nº Certificado CPA / año	Volumen Total Anual Solicitado (m³/año)	Volumen Total Anual Otorgado (m³/año)	Volumen Acumulado (m³/año)	
967	ND-0402-859	22-11-05	COMUNIDAD AGRICOLA LA RINCONADA DE PU	0,10		INDAP	A	270	05-02-10	Ovalle	525 vta	561	2012	3518/2012	631	631	34.112.986
968	ND-0402-860	22-11-05	COMUNIDAD AGRICOLA LA RINCONADA DE PU	0,10		INDAP	A	3780	24-08-10	Ovalle	172 vta	189	2012	2011/2012	631	631	34.113.617
969	ND-0402-861	22-11-05	COMUNIDAD AGRICOLA LA RINCONADA DE PU	0,10		INDAP	A	147	02-02-10	Ovalle	43	54	2012	2948/2012	631	631	34.114.248
970	ND-0402-862	22-11-05	COMUNIDAD AGRICOLA LA RINCONADA DE PU	0,10		INDAP	A	159	02-02-10	Ovalle	33	44	2012	2850/2012	631	631	34.114.879
971	ND-0402-863	22-11-05	COMUNIDAD AGRICOLA LA RINCONADA DE PU	0,10		INDAP	A	160	02-02-10	Ovalle	32	43	2012	2851/2012	631	631	34.115.510
972	ND-0402-864	22-11-05	COMUNIDAD AGRICOLA LA RINCONADA DE PU	0,10		INDAP	A	211	03-02-10	Ovalle	57	68	2012	2943/2012	631	631	34.116.141
973	ND-0402-865	22-11-05	COMUNIDAD AGRICOLA LA RINCONADA DE PU	0,10		INDAP	A	210	03-02-10	Ovalle	58	69	2012	2942/2012	631	631	34.116.772
974	ND-0402-866	22-11-05	COMUNIDAD AGRICOLA LA RINCONADA DE PU	0,10		INDAP	D	220	07-03-11						631	0	34.116.772
975	ND-0402-867	22-11-05	COMUNIDAD AGRICOLA LA RINCONADA DE PU	0,10		INDAP	A	207	03-02-10	Ovalle	60	71	2012	2939/2012	631	631	34.117.403
976	ND-0402-868	22-11-05	COMUNIDAD AGRICOLA LA RINCONADA DE PU	0,10		INDAP	A	212	03-02-10	Ovalle	56	67	2012	2944/2012	631	631	34.118.034
977	ND-0402-870	22-11-05	COMUNIDAD AGRICOLA LA RINCONADA DE PU	0,10		INDAP	A	162	02-02-10	Ovalle	30	41	2012	2853/2012	631	631	34.118.665
978	ND-0402-871	22-11-05	COMUNIDAD AGRICOLA LA RINCONADA DE PU	0,10		INDAP	A	161	02-02-10	Ovalle	31	42	2012	2852/2012	631	631	34.119.296
979	ND-0402-872	22-11-05	COMUNIDAD AGRICOLA LA RINCONADA DE PU	0,10		INDAP	A	213	03-02-10	Ovalle	55	66	2012	2950/2012	631	631	34.119.927
980	ND-0402-873	22-11-05	COMUNIDAD AGRICOLA LA RINCONADA DE PU	0,10		INDAP	A	274	05-02-10	Ovalle	535 vta	571	2012	3523/2012	631	631	34.120.558
981	ND-0402-874	22-11-05	COMUNIDAD AGRICOLA LA RINCONADA DE PU	0,10		INDAP	A	275	05-02-10	Ovalle	536 vta	572	2012	3829/2012	631	631	34.121.189
982	ND-0402-875	22-11-05	COMUNIDAD AGRICOLA LA RINCONADA DE PU	0,10		INDAP	A	166	02-02-10	Ovalle	28	39	2012	2855/2012	631	631	34.121.820
983	ND-0402-876	22-11-05	COMUNIDAD AGRICOLA LA RINCONADA DE PU	0,80		INDAP	A	154	02-02-10	Ovalle	38	49	2012	2559/2012	5.046	5.046	34.126.866
984	ND-0402-877	22-11-05	COMUNIDAD AGRICOLA LA RINCONADA DE PU	0,10		INDAP	A	5144	13-09-10	Ovalle	183 vta	200	2012	3171/2012	631	631	34.127.497
985	ND-0402-878	22-11-05	COMUNIDAD AGRICOLA LA RINCONADA DE PU	0,10		INDAP	A	150	02-02-10	Ovalle	40	51	2012	2945/2012	631	631	34.128.128
986	ND-0402-879	22-11-05	COMUNIDAD AGRICOLA LA RINCONADA DE PU	0,10		INDAP	A	879	02-03-10	s/i	s/i	s/i	s/i	3167/2012	631	631	34.128.759
987	ND-0402-880	22-11-05	COMUNIDAD AGRICOLA LA RINCONADA DE PU	1,00		INDAP	A	155	02-02-10	Ovalle	37	48	2012	2563/2012	6.307	6.307	34.135.066
988	ND-0402-881	22-11-05	COMUNIDAD AGRICOLA LA RINCONADA DE PU	0,30		INDAP	A	5158	13-09-10	Ovalle	167 vta	184	2012	3143/2012	1.892	1.892	34.136.958
989	ND-0402-882	22-11-05	COMUNIDAD AGRICOLA LA RINCONADA DE PU	0,20		INDAP	D	219	07-03-11						1.261	0	34.136.958
990	ND-0402-883	22-11-05	COMUNIDAD AGRICOLA LA RINCONADA DE PU	0,20		INDAP	A	254	05-02-10	Ovalle	545 vta	581	2012	3529/2012	1.261	1.261	34.138.219
991	ND-0402-884	22-11-05	COMUNIDAD AGRICOLA LA RINCONADA DE PU	0,20		INDAP	A	236	03-02-10	Ovalle	492 vta	528	2012	3946/2012	1.261	1.261	34.139.480
992	ND-0402-885	22-11-05	COMUNIDAD AGRICOLA LA RINCONADA DE PU	0,10		INDAP	A	3718	23-08-10	Ovalle	114 vta	131	2012	2015/2012	631	631	34.140.111
993	ND-0402-886	22-11-05	COMUNIDAD AGRICOLA LA RINCONADA DE PU	0,10		INDAP	A	3728	23-08-10	Ovalle	113 vta	130	2012	3193/2012	631	631	34.140.742
994	ND-0402-887	22-11-05	COMUNIDAD AGRICOLA LA RINCONADA DE PU	0,80		INDAP	A	205	03-02-10	Ovalle	62	73	2012	2938/2012	5.046	5.046	34.145.788
995	ND-0402-888	22-11-05	COMUNIDAD AGRICOLA LA RINCONADA DE PU	0,50		INDAP	A	242	03-02-10	Ovalle	556	594	2012	3815/2012	3.154	3.154	34.148.942
996	ND-0402-889	22-11-05	COMUNIDAD AGRICOLA LA RINCONADA DE PU	0,10		INDAP	A	219	03-02-10	Ovalle	50	61	2012	2550/2012	631	568	34.149.510
997	ND-0402-890	22-11-05	COMUNIDAD AGRICOLA LA RINCONADA DE PU	0,10		INDAP	A	218	03-02-10	Ovalle	51	62	2012	2548/2012	631	631	34.150.141
998	ND-0402-891	22-11-05	COMUNIDAD AGRICOLA LA RINCONADA DE PU	0,10		INDAP	A	3727	23-08-10	Ovalle	118 vta	135	2012	2716/2012	631	631	34.150.772
999	ND-0402-892	22-11-05	COMUNIDAD AGRICOLA LA RINCONADA DE PU	0,10		INDAP	D	5480	15-11-10						631	0	34.150.772
1000	ND-0402-893	22-11-05	COMUNIDAD AGRICOLA LA RINCONADA DE PU	0,10		INDAP	A	5157	13-09-10	Ovalle	166 vta	183	2012	3142/2012	631	631	34.151.403
1001	ND-0402-894	22-11-05	COMUNIDAD AGRICOLA LA RINCONADA DE PU	0,10		INDAP	A	5156	13-09-10	Ovalle	165 vta	182	2012	3141/2012	631	631	34.152.034
1002	ND-0402-895	22-11-05	COMUNIDAD AGRICOLA LA RINCONADA DE PU	0,10		INDAP	A	5155	13-09-10	Ovalle	164 vta	181	2012	3140/2012	631	631	34.152.665
1003	ND-0402-896	22-11-05	COMUNIDAD AGRICOLA LA RINCONADA DE PU	0,10		INDAP	A	3778	24-08-10	Ovalle	470 vta	506	2012	3947/2012	631	631	34.153.296
1004	ND-0402-897	22-11-05	COMUNIDAD AGRICOLA LA RINCONADA DE PU	0,10		INDAP	A	5154	13-09-10	Ovalle	191 vta	208	2012	3139/2012	631	631	34.153.927
1005	ND-0402-898	22-11-05	COMUNIDAD AGRICOLA LA RINCONADA DE PU	0,10		INDAP	A	5153	13-09-10	Ovalle	110 vta	127	2012	3138/2012	631	631	34.154.558
1006	ND-0402-899	22-11-05	COMUNIDAD AGRICOLA LA RINCONADA DE PU	0,10		INDAP	A	5152	13-09-10	Ovalle	176 vta	193	2012	2712/2012	631	631	34.155.189
1007	ND-0402-900	22-11-05	COMUNIDAD AGRICOLA LA RINCONADA DE PU	0,20		INDAP	A	466	12-02-10	Ovalle	119 vta	136	2012	2072/2012	1.261	631	34.155.820
1008	ND-0402-901	22-11-05	COMUNIDAD AGRICOLA LA RINCONADA DE PU	0,10		INDAP	A	206	03-02-10	Ovalle	61	72	2012	2940/2012	631	631	34.156.451

**SECTOR HIDROGEOLÓGICO DE APROVECHAMIENTO COMÚN
DENOMINADO PUNITAQUI**

Expediente	Fecha Ingreso	Peticionario	Caudal Solicitado Promedio (lt/s)	Volumen Total Anual Solicitado (m³/año)	Ley Nº 20.017	Sit. Actual	Nº Res.	Fecha Resolución	CBR	CBR Fojas	CBR Número	Año	Nº Certificado CPA / año	Volumen Total Anual Solicitado (m³/año)	Volumen Total Anual Otorgado (m³/año)	Volumen Acumulado (m³/año)	
1009	ND-0402-902	22-11-05	COMUNIDAD AGRICOLA LA RINCONADA DE PU	0,10		INDAP	D	5485	15-11-10					631	0	34.156.451	
1010	ND-0402-903	22-11-05	COMUNIDAD AGRICOLA LA RINCONADA DE PU	0,10		INDAP	A	3781	24-08-10	Ovalle	96	113	2012	2010/2012	631	631	34.157.082
1011	ND-0402-904	22-11-05	COMUNIDAD AGRICOLA LA RINCONADA DE PU	0,10		INDAP	D	5478	15-11-10					631	0	34.157.082	
1012	ND-0402-905	22-11-05	COMUNIDAD AGRICOLA LA RINCONADA DE PU	0,10		INDAP	A	5151	13-09-10	Ovalle	175 vta	192	2012	2711/2012	631	631	34.157.713
1013	ND-0402-906	22-11-05	COMUNIDAD AGRICOLA LA RINCONADA DE PU	0,10		INDAP	A	5150	13-09-10	Ovalle	174 vta	191	2012	2709/2012	631	631	34.158.344
1014	ND-0402-907	22-11-05	COMUNIDAD AGRICOLA LA RINCONADA DE PU	0,10		INDAP	A	202	03-02-10	Ovalle	64	75	2012	1630/2012	631	631	34.158.975
1015	ND-0402-908	22-11-05	COMUNIDAD AGRICOLA LA RINCONADA DE PU	0,10		INDAP	A	201	03-02-10	Ovalle	65 vta	76	2012	1631/2012	631	631	34.159.606
1016	ND-0402-909	22-11-05	COMUNIDAD AGRICOLA LA RINCONADA DE PU	0,10		INDAP	A	199	03-02-10	Ovalle	67	78	2012	1635/2012	631	631	34.160.237
1017	ND-0402-910	22-11-05	COMUNIDAD AGRICOLA LA RINCONADA DE PU	0,10		INDAP	A	5142	13-09-10	Ovalle	182 vta	199	2012	3166/2012	631	631	34.160.868
1018	ND-0402-911	22-11-05	COMUNIDAD AGRICOLA LA RINCONADA DE PU	0,20		INDAP	A	231	03-02-10	Ovalle	485 vta	521	2012	3524/2012	1.261	568	34.161.436
1019	ND-0402-912	22-11-05	COMUNIDAD AGRICOLA LA RINCONADA DE PU	0,10		INDAP	A	1047	08-03-10	Ovalle	121 vta	138	2012	2073/2012	631	631	34.162.067
1020	ND-0402-913	22-11-05	COMUNIDAD AGRICOLA LA RINCONADA DE PU	0,10		INDAP	A	193	03-02-10	Ovalle	23	34	2012	1651/2012	631	631	34.162.698
1021	ND-0402-914	22-11-05	COMUNIDAD AGRICOLA LA RINCONADA DE PU	0,10		INDAP	A	240	03-02-10	Ovalle	554	592	2012	3940/2012	631	189	34.162.887
1022	ND-0402-915	22-11-05	COMUNIDAD AGRICOLA LA RINCONADA DE PU	0,10		INDAP	A	241	03-02-10	Ovalle	555	593	2012	3810/2012	631	568	34.163.455
1023	ND-0402-916	22-11-05	COMUNIDAD AGRICOLA LA RINCONADA DE PU	0,10		INDAP	A	222	03-02-10	Ovalle	472 vta	508	2012	3950/2012	631	631	34.164.086
1024	ND-0402-917	22-11-05	COMUNIDAD AGRICOLA LA RINCONADA DE PU	0,10		INDAP	A	224	03-02-10	Ovalle	538 vta	574	2012	3966/2012	631	6.321	34.170.407
1025	ND-0402-918	22-11-05	COMUNIDAD AGRICOLA LA RINCONADA DE PU	0,10		INDAP	A	3754	24-08-10	Ovalle	469 vta	505	2012	3520/2012	631	631	34.171.038
1026	ND-0402-919	22-11-05	COMUNIDAD AGRICOLA LA RINCONADA DE PU	0,10		INDAP	A	204	03-02-10	Ovalle	63	74	2012	2934/2012	631	631	34.171.669
1027	ND-0402-920	22-11-05	COMUNIDAD AGRICOLA LA RINCONADA DE PU	0,10		INDAP	A	223	03-02-10	Ovalle	473 vta	509	2012	3967/2012	631	631	34.172.300
1028	ND-0402-921	22-11-05	COMUNIDAD AGRICOLA LA RINCONADA DE PU	0,10		INDAP	A	276	05-02-10	Ovalle	474 vta	510	2012	3830/2012	631	631	34.172.931
1029	ND-0402-922	22-11-05	COMUNIDAD AGRICOLA LA RINCONADA DE PU	0,10		INDAP	A	197	03-02-10	Ovalle	69	80	2012	1637/2012	631	631	34.173.562
1030	ND-0402-923	22-11-05	COMUNIDAD AGRICOLA LA RINCONADA DE PU	0,10		INDAP	A	3782	24-08-10	Ovalle	106 vta	123	2012	2016/2012	631	631	34.174.193
1031	ND-0402-924	22-11-05	COMUNIDAD AGRICOLA LA RINCONADA DE PU	0,10		INDAP	A	281	05-01-10	Ovalle	136 vta	153	2012	3191/2012	631	631	34.174.824
1032	ND-0402-925	22-11-05	COMUNIDAD AGRICOLA LA RINCONADA DE PU	0,10		INDAP	D	221	07-03-11					631	0	34.174.824	
1033	ND-0402-926	22-11-05	COMUNIDAD AGRICOLA LA RINCONADA DE PU	0,10		INDAP	A	259	05-02-10	Ovalle	481 vta	517	2012	3926/2012	631	631	34.175.455
1034	ND-0402-927	22-11-05	COMUNIDAD AGRICOLA LA RINCONADA DE PU	0,10		INDAP	A	371	11-02-10	Ovalle	126 vta	143	2012	3172/2012	631	631	34.176.086
1035	ND-0402-928	22-11-05	COMUNIDAD AGRICOLA LA RINCONADA DE PU	0,10		INDAP	A	366	11-02-10	Ovalle	94	111	2012	3169/2012	631	631	34.176.717
1036	ND-0402-929	22-11-05	COMUNIDAD AGRICOLA LA RINCONADA DE PU	0,10		INDAP	A	377	11-02-10	Ovalle	132 vta	149	2012	2069/2012	631	631	34.177.348
1037	ND-0402-930	22-11-05	COMUNIDAD AGRICOLA LA RINCONADA DE PU	0,10		INDAP	A	379	11-02-10	Ovalle	134 vta	151	2012	2071/2012	631	631	34.177.979
1038	ND-0402-931	22-11-05	COMUNIDAD AGRICOLA LA RINCONADA DE PU	0,20		INDAP	A	378	11-02-10	Ovalle	133 vta	150	2012	2070/2012	1.261	631	34.178.610
1039	ND-0402-932	22-11-05	COMUNIDAD AGRICOLA LA RINCONADA DE PU	0,10		INDAP	A	376	11-02-10	Ovalle	131 vta	148	2012	2066/2012	631	631	34.179.241
1040	ND-0402-933	22-11-05	COMUNIDAD AGRICOLA LA RINCONADA DE PU	0,10		INDAP	A	4537	08-09-10	Ovalle	146 vta	163	2012	3133/2012	631	631	34.179.872
1041	ND-0402-934	22-11-05	COMUNIDAD AGRICOLA LA RINCONADA DE PU	0,10		INDAP	A	5148	13-09-10	Ovalle	171 vta	188	2012	2703/2012	631	631	34.180.503
1042	ND-0402-935	22-11-05	COMUNIDAD AGRICOLA LA RINCONADA DE PU	0,10		INDAP	A	375	11-02-10	Ovalle	130 vta	147	2012	2064/2012	631	631	34.181.134
1043	ND-0402-936	22-11-05	COMUNIDAD AGRICOLA LA RINCONADA DE PU	0,10		INDAP	A	372	11-02-10	Ovalle	127 vta	144	2012	2021/2012	631	631	34.181.765
1044	ND-0402-937	22-11-05	COMUNIDAD AGRICOLA LA RINCONADA DE PU	0,10		INDAP	A	266	05-02-10	Ovalle	463 vta	499	2012	3836/2012	631	631	34.182.396
1045	ND-0402-938	22-11-05	COMUNIDAD AGRICOLA LA RINCONADA DE PU	0,10		INDAP	A	4165	30-08-10	Ovalle	194 vta	211	2012	3180/2012	631	631	34.183.027
1046	ND-0402-939	22-11-05	COMUNIDAD AGRICOLA LA RINCONADA DE PU	0,10		4ªT	P-REG							631	0	34.183.658	
1047	ND-0402-940	22-11-05	COMUNIDAD AGRICOLA LA RINCONADA DE PU	0,10		INDAP	A	5147	13-09-10	Ovalle	195 vta	212	2012	3187/2012	631	631	34.184.289
1048	ND-0402-941	22-11-05	COMUNIDAD AGRICOLA LA RINCONADA DE PU	0,10		INDAP	A	3720	23-08-10	Ovalle	116 vta	133	2012	2014/2012	631	631	34.184.920
1049	ND-0402-942	22-11-05	COMUNIDAD AGRICOLA LA RINCONADA DE PU	0,10		INDAP	A	287	05-02-10	Ovalle	135 vta	152	2012	3161/2012	631	631	34.185.551
1050	ND-0402-943	22-11-05	COMUNIDAD AGRICOLA LA RINCONADA DE PU	0,10		INDAP	A	374	11-02-10	Ovalle	129 vta	146	2012	2060/2012	631	631	34.186.182

**SECTOR HIDROGEOLÓGICO DE APROVECHAMIENTO COMÚN
DENOMINADO PUNITAQUI**

Expediente	Fecha Ingreso	Peticionario	Caudal Solicitado Promedio (lt/s)	Volumen Total Anual Solicitado (m³/año)	Ley Nº 20.017	Sit. Actual	Nº Res.	Fecha Resolución	CBR	CBR Fojas	CBR Número	Año	Nº Certificado CPA / año	Volumen Total Anual Solicitado (m³/año)	Volumen Total Anual Otorgado (m³/año)	Volumen Acumulado (m³/año)	
1051	ND-0402-944	22-11-05	COMUNIDAD AGRICOLA LA RINCONADA DE PU	0,10		INDAP	A	265	05-02-10	Ovalle	462 vta	498	2012	3835/2012	631	631	34.186.813
1052	ND-0402-945	22-11-05	COMUNIDAD AGRICOLA LA RINCONADA DE PU	0,10		INDAP	A	251	05-02-10	Ovalle	544 vta	580	2012	3819/2012	631	631	34.187.444
1053	ND-0402-946	22-11-05	COMUNIDAD AGRICOLA LA RINCONADA DE PU	0,10		INDAP	A	263	05-02-10	Ovalle	484 vta	520	2012	3833/2012	631	631	34.188.075
1054	ND-0402-948	22-11-05	COMUNIDAD AGRICOLA LA RINCONADA DE PU	0,10		INDAP	A	279	05-02-10	Ovalle	476 vta	512	2012	3839/2012	631	631	34.188.706
1055	ND-0402-949	22-11-05	COMUNIDAD AGRICOLA LA RINCONADA DE PU	0,10		INDAP	A	286	05-02-10	Ovalle	141 vta	158	2012	3160/2012	631	631	34.189.337
1056	ND-0402-951	22-11-05	COMUNIDAD AGRICOLA LA RINCONADA DE PU	0,10		INDAP	A	272	05-02-10	Ovalle	533 vta	569	2012	3534/2012	631	631	34.189.968
1057	ND-0402-952	22-11-05	COMUNIDAD AGRICOLA LA RINCONADA DE PU	0,30		INDAP	A	273	05-02-10	Ovalle	534 vta	570	2012	3522/2012	1.892	1.261	34.191.229
1058	ND-0402-953	22-11-05	COMUNIDAD AGRICOLA LA RINCONADA DE PU	0,20		INDAP	A	278	05-02-10	Ovalle	477 vta	513	2012	3841/2012	1.261	631	34.191.860
1059	ND-0402-954	22-11-05	COMUNIDAD AGRICOLA LA RINCONADA DE PU	0,10		INDAP	A	271	05-02-10	Ovalle	532 vta	568	2012	3519/2012	631	631	34.192.491
1060	ND-0402-955	22-11-05	COMUNIDAD AGRICOLA LA RINCONADA DE PU	0,20		INDAP	A	258	05-02-10	Ovalle	480 vta	516	2012	3535/2012	1.261	378	34.192.869
1061	ND-0402-956	22-11-05	COMUNIDAD AGRICOLA LA RINCONADA DE PU	0,10		INDAP	A	257	05-02-10	Ovalle	479 vta	515	2012	3532/2012	631	631	34.193.500
1062	ND-0402-957	22-11-05	COMUNIDAD AGRICOLA LA RINCONADA DE PU	0,10		INDAP	A	711	31-05-11	Ovalle	s/í	s/í	s/í	s/í	631	631	34.194.131
1063	ND-0402-958	22-11-05	COMUNIDAD AGRICOLA LA RINCONADA DE PU	0,10		INDAP	A	285	05-02-10	Ovalle	140 vta	157	2012	3159/2012	631	631	34.194.762
1064	ND-0402-959	22-11-05	COMUNIDAD AGRICOLA LA RINCONADA DE PU	0,10		INDAP	A	284	05-02-10	Ovalle	139 vta	156	2012	3158/2012	631	631	34.195.393
1065	ND-0402-960	22-11-05	COMUNIDAD AGRICOLA LA RINCONADA DE PU	0,10		INDAP	A	4164	30-08-10	Ovalle	162 vta	179	2012	3179/2012	631	631	34.196.024
1066	ND-0402-962	22-11-05	COMUNIDAD AGRICOLA LA RINCONADA DE PU	0,10		INDAP	A	167	02-02-10	Ovalle	27	38	2012	2856/2012	631	631	34.196.655
1067	ND-0402-963	22-11-05	COMUNIDAD AGRICOLA LA RINCONADA DE PU	0,10		INDAP	A	256	05-02-10	Ovalle	547 vta	583	2012	3531/2012	631	631	34.197.286
1068	ND-0402-964	22-11-05	COMUNIDAD AGRICOLA LA RINCONADA DE PU	0,10		INDAP	A	3536	09-07-10	Ovalle	124 vta	141	2012	2007/2012	631	631	34.197.917
1069	ND-0402-965	22-11-05	COMUNIDAD AGRICOLA LA RINCONADA DE PU	0,10		INDAP	A	118	01-02-13	s/í	s/í	s/í	s/í	s/í	631	631	34.198.548
1070	ND-0402-966	22-11-05	COMUNIDAD AGRICOLA LA RINCONADA DE PU	0,10		INDAP	A	168	02-02-10	Ovalle	26	37	2012	2857/2012	631	631	34.199.179
1071	ND-0402-967	22-11-05	COMUNIDAD AGRICOLA LA RINCONADA DE PU	0,10		INDAP	A	373	11-02-10	Ovalle	128 vta	145	2012	2026/2012	631	631	34.199.810
1072	ND-0402-968	22-11-05	COMUNIDAD AGRICOLA LA RINCONADA DE PU	0,10		INDAP	A	280	05-02-10	Ovalle	475 vta	511	2012	3838/2012	631	631	34.200.441
1073	ND-0402-969	22-11-05	COMUNIDAD AGRICOLA LA RINCONADA DE PU	0,10		INDAP	A	260	05-02-10	Ovalle	482 vta	518	2012	3858/2012	631	631	34.201.072
1074	ND-0402-970	22-11-05	COMUNIDAD AGRICOLA LA RINCONADA DE PU	0,10		INDAP	A	249	05-02-10	Ovalle	542 vta	578	2012	3816/2012	631	252	34.201.324
1075	ND-0402-971	22-11-05	COMUNIDAD AGRICOLA LA RINCONADA DE PU	0,10		INDAP	A	5146	13-09-10	Ovalle	185 vta	202	2012	3186/2012	631	631	34.201.955
1076	ND-0402-972	22-11-05	COMUNIDAD AGRICOLA LA RINCONADA DE PU	0,10		INDAP	D	794	23-02-10						631	0	34.201.965
1077	ND-0402-973	22-11-05	COMUNIDAD AGRICOLA LA RINCONADA DE PU	0,10		INDAP	A	283	05-02-10	Ovalle	138 vta	155	2012	3189/2012	631	631	34.202.586
1078	ND-0402-974	22-11-05	COMUNIDAD AGRICOLA LA RINCONADA DE PU	1,10		INDAP	A	282	05-02-10	Ovalle	137 vta	154	2012	3190/2012	6.938	6.938	34.209.524
1079	ND-0402-975	22-11-05	COMUNIDAD AGRICOLA LA RINCONADA DE PU	0,10		INDAP	A	277	05-02-10	Ovalle	478 vta	514	2012	3831/2012	631	631	34.210.155
1080	ND-0402-976	22-11-05	COMUNIDAD AGRICOLA LA RINCONADA DE PU	0,10		INDAP	A	250	05-02-10	Ovalle	543 vta	579	2012	3818/2012	631	631	34.210.786
1081	ND-0402-981	22-11-05	COMUNIDAD AGRICOLA LA RINCONADA DE PU	0,10		INDAP	A	5145	13-09-10	Ovalle	184 vta	201	2012	3185/2012	631	631	34.211.417
1082	ND-0402-982	22-11-05	COMUNIDAD AGRICOLA LA RINCONADA DE PU	0,10		INDAP	A	3496	09-07-10	Ovalle	122 vta	139	2012	2719/2012	631	631	34.212.048
1083	ND-0402-983	22-11-05	COMUNIDAD AGRICOLA LA RINCONADA DE PU	0,10		INDAP	A	264	25-01-10	Ovalle	461 vta	497	2012	3834/2012	631	631	34.212.679
1084	ND-0402-984	22-11-05	COMUNIDAD AGRICOLA LA RINCONADA DE PU	0,10		INDAP	A	255	05-02-10	Ovalle	546 vta	582	2012	3530/2012	631	631	34.213.310
1085	ND-0402-985	22-11-05	COMUNIDAD AGRICOLA LA RINCONADA DE PU	0,10		INDAP	A	268	05-02-10	Ovalle	466 TA.	502	2012	3516/2012	631	631	34.213.941
1086	ND-0402-986	22-11-05	COMUNIDAD AGRICOLA LA RINCONADA DE PU	0,10		INDAP	A	3726	23-08-10	Ovalle	117 vta	134	2012	2718/2012	631	631	34.214.572
1087	ND-0402-987	22-11-05	COMUNIDAD AGRICOLA LA RINCONADA DE PU	0,10		INDAP	A	3713	23-08-10	Ovalle	112 vta	129	2012	2008/2012	631	631	34.215.203
1088	ND-0402-988	22-11-05	COMUNIDAD AGRICOLA LA RINCONADA DE PU	0,10		INDAP	A	5149	13-09-10	Ovalle	173 vta	190	2012	2708/2012	631	631	34.215.834
1089	ND-0402-989	22-11-05	COMUNIDAD AGRICOLA LA RINCONADA DE PU	0,10		INDAP	A	225	03-02-10	Ovalle	539 vta	575	2012	3820/2012	631	631	34.216.465
1090	ND-0402-990	22-11-05	COMUNIDAD AGRICOLA LA RINCONADA DE PU	0,10		INDAP	A	226	03-02-10	Ovalle	540 vta	576	2012	3821/2012	631	631	34.217.096
1091	ND-0402-992	22-11-05	COMUNIDAD AGRICOLA LA RINCONADA DE PU	0,10		INDAP	A	261	05-02-10	Ovalle	483 vta	519	2012	3928/2012	631	631	34.217.727
1092	ND-0402-993	22-11-05	COMUNIDAD AGRICOLA LA RINCONADA DE PU	0,10		INDAP	A	269	05-02-10	Ovalle	468 vta	504	2012	3517/2012	631	631	34.218.358

**SECTOR HIDROGEOLÓGICO DE APROVECHAMIENTO COMÚN
DENOMINADO PUNITAQUI**

Expediente	Fecha Ingreso	Peticionario	Caudal Solicitado Promedio (lt/s)	Volumen Total Anual Solicitado (m³/año)	Ley Nº 20.017	Sit. Actual	Nº Res.	Fecha Resolución	CBR	CBR Fojas	CBR Número	Año	Nº Certificado CPA / año	Volumen Total Anual Solicitado (m³/año)	Volumen Total Anual Otorgado (m³/año)	Volumen Acumulado (m³/año)
1093	ND-0402-994	22-11-05	COMUNIDAD AGRICOLA LA RINCONADA DE PU	0,10	INDAP	A	229	03-02-10	Ovalle	564 vta	501	2012	3825/2012	631	631	34.218.989
1094	ND-0402-995	22-11-05	COMUNIDAD AGRICOLA LA RINCONADA DE PU	0,10	INDAP	A	239	03-02-10	Ovalle	553	591	2012	3941/2012	631	631	34.219.620
1095	ND-0402-996	22-11-05	COMUNIDAD AGRICOLA LA RINCONADA DE PU	0,10	INDAP	A	230	03-02-10	Ovalle	537 vta	573	2012	3828/2012	631	631	34.220.251
1096	ND-0402-997	22-11-05	COMUNIDAD AGRICOLA LA RINCONADA DE PU	0,10	INDAP	A	3711	23-08-10	Ovalle	467 vta	503	2012	3521/2012	631	631	34.220.882
1097	ND-0402-998	22-11-05	COMUNIDAD AGRICOLA LA RINCONADA DE PU	0,10	INDAP	A	198	03-02-10	Ovalle	68	79	2012	2002/2012	631	631	34.221.513
1098	ND-0402-999	22-11-05	COMUNIDAD AGRICOLA LA RINCONADA DE PU	0,10	INDAP	A	367	11-02-10	Ovalle	125 vta	142	2012	3170/2012	631	631	34.222.144
1099	ND-0402-1024	24-11-05	JIMENA DEL CARMEN SEGOVIA SEGOVIA	0,10	4ºT	A	2528	14-11-13	Ovalle	242 vta	255	2014	6102/2015	631	631	34.222.775
1100	ND-0402-1027	25-11-05	REBECA ELVIRA ROSADO PIZARRO	0,16	4ºT	A	2530	14-11-13	s/i	s/i	s/i	s/i	s/i	1.009	988	34.223.763
1101	ND-0402-1131	30-11-05	MARIA XIMENA URREJOLA ECHAUREN	1,00	4ºT	D	1562	16-10-13						6.307	0	34.223.763
1102	ND-0402-1132	30-11-05	PEDRO CARLOS ERWEIN KALTENBACHER	0,40	4ºT	D	1183	08-10-13						2.523	0	34.223.763
1103	ND-0402-1133	30-11-05	PEDRO CARLOS ERWEIN KALTENBACHER	0,30	4ºT	D	1181	08-10-13						1.892	0	34.223.763
1104	ND-0402-1134	30-11-05	ANA ESTHER PEREZ ROJAS	0,20	4ºT	A	479	03-11-06	s/i	s/i	s/i	s/i	s/i	1.261	1.300	34.225.063
1105	ND-0402-1135	30-11-05	JORGE ARAYA CASANGA	1,50	4ºT	A	174	26-05-06	s/i	s/i	s/i	s/i	s/i	9.461	47.304	34.272.367
1106	ND-0402-1138	30-11-05	COMUNIDAD AGRICOLA LOS TRIGOS	0,10	INDAP	A	692	22-02-10	Ovalle	349	384	2012	2305/2012	631	631	34.272.998
1107	ND-0402-1139	30-11-05	COMUNIDAD AGRICOLA LOS TRIGOS	0,20	INDAP	A	691	22-02-10	Ovalle	347	382	2012	2309/2012	1.261	1.261	34.274.259
1108	ND-0402-1140	30-11-05	BENITO ARCADIO OLIVARES VERGARA	0,30	INDAP	A	980	04-03-10	s/i	s/i	s/i	s/i	s/i	1.892	1.892	34.276.151
1109	ND-0402-1141	30-11-05	COMUNIDAD AGRICOLA LOS TRIGOS	0,10	INDAP	A	690	22-02-10	Ovalle	346	381	2012	2308/2012	631	631	34.276.782
1110	ND-0402-1142	30-11-05	COMUNIDAD AGRICOLA LOS TRIGOS	0,20	INDAP	A	743	22-02-10	Ovalle	362	397	2012	2335/2012	1.261	1.261	34.278.043
1111	ND-0402-1143	30-11-05	COMUNIDAD AGRICOLA LOS TRIGOS	0,40	INDAP	A	742	22-02-10	Ovalle	361	396	2012	2334/2012	2.523	2.523	34.280.566
1112	ND-0402-1144	30-11-05	COMUNIDAD AGRICOLA LOS TRIGOS	0,10	INDAP	A	741	22-02-10	Ovalle	360	365	2012	2332/2012	631	631	34.281.197
1113	ND-0402-1145	30-11-05	COMUNIDAD AGRICOLA LOS TRIGOS	0,50	INDAP	A	3796	25-08-10	s/i	s/i	s/i	s/i	s/i	3.154	3.154	34.284.351
1114	ND-0402-1146	30-11-05	COMUNIDAD AGRICOLA LOS TRIGOS	0,20	INDAP	A	1344	03-10-11	s/i	s/i	s/i	s/i	s/i	1.261	1.261	34.285.612
1115	ND-0402-1147	30-11-05	COMUNIDAD AGRICOLA LOS TRIGOS	0,50	INDAP	A	740	22-02-10	Ovalle	359	394	2012	2331/2012	3.154	3.154	34.288.766
1116	ND-0402-1148	30-11-05	COMUNIDAD AGRICOLA LOS TRIGOS	0,20	INDAP	A	3797	25-08-10	s/i	s/i	s/i	s/i	s/i	1.261	1.261	34.290.027
1117	ND-0402-1149	30-11-05	COMUNIDAD AGRICOLA LOS TRIGOS	1,20	INDAP	A	3786	24-08-10	Ovalle	424	459	2012	2321/2012	7.569	7.569	34.297.596
1118	ND-0402-1150	30-11-05	COMUNIDAD AGRICOLA LOS TRIGOS	0,20	INDAP	A	739	22-02-10	Ovalle	358	393	2012	2330/2012	1.261	1.261	34.298.857
1119	ND-0402-1151	30-11-05	COMUNIDAD AGRICOLA LOS TRIGOS	0,20	INDAP	A	738	22-02-10	Ovalle	357	392	2012	2310/2012	1.261	1.261	34.300.118
1120	ND-0402-1152	30-11-05	COMUNIDAD AGRICOLA LOS TRIGOS	0,20	INDAP	A	737	22-02-10	Ovalle	399	434	2012	2300/2012	1.261	1.261	34.301.379
1121	ND-0402-1153	30-11-05	COMUNIDAD AGRICOLA LOS TRIGOS	0,20	INDAP	A	4552	08-09-10	Ovalle	430	465	2012	2326/2012	1.261	1.261	34.302.640
1122	ND-0402-1154	30-11-05	COMUNIDAD AGRICOLA LOS TRIGOS	2,00	INDAP	A	736	22-02-10	Ovalle	393	428	2012	2298/2012	12.614	10.092	34.312.732
1123	ND-0402-1155	30-11-05	COMUNIDAD AGRICOLA LOS TRIGOS	0,50	INDAP	A	735	22-02-10	Ovalle	389	424	2012	2297/2012	3.154	3.154	34.315.886
1124	ND-0402-1156	30-11-05	COMUNIDAD AGRICOLA LOS TRIGOS	0,20	INDAP	A	1294	03-10-11	s/i	s/i	s/i	s/i	s/i	1.261	1.261	34.317.147
1125	ND-0402-1157	30-11-05	COMUNIDAD AGRICOLA LOS TRIGOS	2,00	INDAP	A	688	22-02-10	Ovalle	345	380	2012	2343/2012	12.614	10.092	34.327.239
1126	ND-0402-1158	30-11-05	COMUNIDAD AGRICOLA LOS TRIGOS	0,30	INDAP	A	3761	24-08-10	Ovalle	413	448	2012	2313/2012	1.892	1.892	34.329.131
1127	ND-0402-1159	30-11-05	COMUNIDAD AGRICOLA LOS TRIGOS	0,40	INDAP	A	4066	27-08-10	Ovalle	427	462	2012	2325/2012	2.523	2.523	34.331.654
1128	ND-0402-1160	30-11-05	COMUNIDAD AGRICOLA LOS TRIGOS	0,30	INDAP	A	4024	27-08-10	Ovalle	425	460	2012	2322/2012	1.892	1.892	34.333.546
1129	ND-0402-1161	30-11-05	COMUNIDAD AGRICOLA LOS TRIGOS	0,30	INDAP	A	693	22-02-10	Ovalle	351	386	2012	2303/2012	1.892	1.892	34.335.438
1130	ND-0402-1162	30-11-05	COMUNIDAD AGRICOLA LOS TRIGOS	0,30	INDAP	A	3717	23-08-10	Ovalle	405	440	2012	2484/2012	1.892	1.892	34.337.330
1131	ND-0402-1163	30-11-05	COMUNIDAD AGRICOLA LOS TRIGOS	0,30	INDAP	A	1409	17-03-10	s/i	s/i	s/i	s/i	s/i	1.892	1.892	34.339.222
1132	ND-0402-1164	30-11-05	COMUNIDAD AGRICOLA LOS TRIGOS	1,10	INDAP	A	3774	24-08-10	Ovalle	421	456	2012	2317/2012	6.938	6.938	34.346.160
1133	ND-0402-1188	30-11-05	COMUNIDAD AGRICOLA ALCONES	0,20	INDAP	A	4480	08-09-10	Ovalle	401	515	2016	4997/2016	1.261	1.261	34.347.421
1134	ND-0402-1189	30-11-05	COMUNIDAD AGRICOLA ALCONES	0,30	INDAP	A	3974	27-08-10	Ovalle	365	479	2016	5186/2016	1.892	1.892	34.349.313

**SECTOR HIDROGEOLÓGICO DE APROVECHAMIENTO COMÚN
DENOMINADO PUNITAQUI**

Expediente	Fecha Ingreso	Peticionario	Caudal Solicitado Promedio (lt/s)	Volumen Total Anual Solicitado (m³/año)	Ley Nº 20.017	Sit. Actual	Nº Res.	Fecha Resolución	CBR	CBR Fojas	CBR Número	Año	Nº Certificado CPA / año	Volumen Total Anual Solicitado (m³/año)	Volumen Total Anual Otorgado (m³/año)	Volumen Acumulado (m³/año)	
1135	ND-0402-1190	30-11-05	COMUNIDAD AGRICOLA ALCONES	0,10		INDAP	A	4103	30-08-10	Ovalle	409 vta	524	2016	5042/2016	631	631	34.349.944
1136	ND-0402-1191	30-11-05	COMUNIDAD AGRICOLA ALCONES	0,20		INDAP	A	4104	30-08-10	Ovalle	395	509	2016	5040/2016	1.261	631	34.350.575
1137	ND-0402-1192	30-11-05	COMUNIDAD AGRICOLA ALCONES	0,10		INDAP	A	4105	30-08-10	Ovalle	396	510	2016	5039/2016	631	631	34.351.206
1138	ND-0402-1193	30-11-05	COMUNIDAD AGRICOLA ALCONES	0,10		INDAP	A	455	12-02-10	Ovalle	281	395	2016	5125/2016	631	631	34.351.837
1139	ND-0402-1194	30-11-05	COMUNIDAD AGRICOLA ALCONES	0,10		INDAP	A	4106	30-08-10	Ovalle	320	434	2016	5038/2016	631	631	34.352.468
1140	ND-0402-1195	30-11-05	COMUNIDAD AGRICOLA ALCONES	0,10		INDAP	A	4107	30-08-10	Ovalle	423	538	2016	5037/2016	631	631	34.353.099
1141	ND-0402-1196	30-11-05	COMUNIDAD AGRICOLA ALCONES	0,20		INDAP	A	4481	08-09-10	Ovalle	425	540	2016	4996/2016	1.261	1.261	34.354.360
1142	ND-0402-1197	30-11-05	COMUNIDAD AGRICOLA ALCONES	0,40		INDAP	A	4108	30-08-10	Ovalle	397	511	2016	5036/2016	2.523	1.261	34.355.621
1143	ND-0402-1198	30-11-05	COMUNIDAD AGRICOLA ALCONES	0,10		INDAP	A	4109	30-08-10	Ovalle	319	433	2016	5035/2016	631	631	34.356.252
1144	ND-0402-1199	30-11-05	COMUNIDAD AGRICOLA ALCONES	0,10		INDAP	A	4482	08-09-10	Ovalle	312	426	2016	4995/2016	631	631	34.356.883
1145	ND-0402-1200	30-11-05	COMUNIDAD AGRICOLA ALCONES	0,20		INDAP	A	451	12-02-10	Ovalle	329	443	2016	5120/2016	1.261	1.261	34.358.144
1146	ND-0402-1201	30-11-05	COMUNIDAD AGRICOLA ALCONES	0,10		INDAP	A	1252	28-09-11	Ovalle	352	466	2016	5246/2016	631	631	34.358.775
1147	ND-0402-1202	30-11-05	COMUNIDAD AGRICOLA ALCONES	0,20		INDAP	A	1251	28-09-11	Ovalle	351	465	2016	5247/2016	1.261	1.261	34.360.036
1148	ND-0402-1203	30-11-05	COMUNIDAD AGRICOLA ALCONES	0,10		INDAP	A	450	12-02-10	Ovalle	328	442	2016	5147/2016	631	631	34.360.667
1149	ND-0402-1204	30-11-05	COMUNIDAD AGRICOLA ALCONES	0,10		INDAP	A	4575	08-09-10	Ovalle	403	517	2016	5272/2016	631	631	34.361.298
1150	ND-0402-1205	30-11-05	COMUNIDAD AGRICOLA ALCONES	0,20		INDAP	A	4576	08-09-10	Ovalle	426	541	2016	5271/2016	1.261	631	34.361.929
1151	ND-0402-1206	30-11-05	COMUNIDAD AGRICOLA ALCONES	0,10		INDAP	A	554	17-02-10	Ovalle	295	409	2016	5085/2016	631	631	34.362.560
1152	ND-0402-1207	30-11-05	COMUNIDAD AGRICOLA ALCONES	0,20		INDAP	A	5010	10-09-10	Ovalle	321	435	2016	5256/2016	1.261	1.261	34.363.821
1153	ND-0402-1208	30-11-05	COMUNIDAD AGRICOLA ALCONES	0,40		INDAP	P-REG								2.523	0	34.366.344
1154	ND-0402-1209	30-11-05	COMUNIDAD AGRICOLA ALCONES	0,40		INDAP	A	467	12-02-10	Ovalle	341	455	2016	5142/2016	2.523	2.523	34.368.867
1155	ND-0402-1210	30-11-05	COMUNIDAD AGRICOLA ALCONES	0,10		INDAP	A	119	01-02-13	Ovalle	327	441	2016	5159/2016	631	631	34.369.498
1156	ND-0402-1211	30-11-05	COMUNIDAD AGRICOLA ALCONES	0,60		INDAP	A	3777	24-08-10	Ovalle	391	505	2016	5240/2016	3.784	3.784	34.373.282
1157	ND-0402-1212	30-11-05	COMUNIDAD AGRICOLA ALCONES	0,40		INDAP	A	465	12-02-10	Ovalle	340	454	2016	5141/2016	2.523	2.523	34.375.805
1158	ND-0402-1213	30-11-05	COMUNIDAD AGRICOLA ALCONES	0,30		INDAP	A	4577	08-09-10	Ovalle	404	518	2016	5270/2016	1.892	1.892	34.377.697
1159	ND-0402-1214	30-11-05	COMUNIDAD AGRICOLA ALCONES	0,40		INDAP	A	4578	08-09-10	Ovalle	316	430	2016	5269/2016	2.523	1.261	34.378.958
1160	ND-0402-1215	30-11-05	COMUNIDAD AGRICOLA ALCONES	0,10		INDAP	A	4579	08-09-10	Ovalle	419	534	2016	5268/2016	631	631	34.379.589
1161	ND-0402-1216	30-11-05	COMUNIDAD AGRICOLA ALCONES	0,40		INDAP	A	4562	08-09-10	Ovalle	418	533	2016	5275/2016	2.523	1.261	34.380.850
1162	ND-0402-1217	30-11-05	COMUNIDAD AGRICOLA ALCONES	0,10		INDAP	A	555	17-02-10	Ovalle	382	496	2016	5084/2016	631	631	34.381.481
1163	ND-0402-1218	30-11-05	COMUNIDAD AGRICOLA ALCONES	0,20		INDAP	A	4089	21-04-11	Ovalle	354	468	2016	5157/2016	1.261	1.261	34.382.742
1164	ND-0402-1219	30-11-05	COMUNIDAD AGRICOLA ALCONES	0,10		INDAP	A	4593	08-09-10	Ovalle	353	467	2016	5262/2016	631	631	34.383.373
1165	ND-0402-1220	30-11-05	COMUNIDAD AGRICOLA ALCONES	0,10		INDAP	D	5581	16-11-10						631	0	34.383.373
1166	ND-0402-1221	30-11-05	COMUNIDAD AGRICOLA ALCONES	0,20		INDAP	A	547	17-02-10	Ovalle	297	411	2016	5099/2016	1.261	1.261	34.384.634
1167	ND-0402-1222	30-11-05	COMUNIDAD AGRICOLA ALCONES	0,10		INDAP	A	4592	08-09-10	Ovalle	304	418	2016	5263/2016	631	631	34.385.265
1168	ND-0402-1223	30-11-05	COMUNIDAD AGRICOLA ALCONES	0,20		INDAP	A	548	17-02-10	Ovalle	380	494	2016	5097/2016	1.261	1.261	34.386.526
1169	ND-0402-1224	30-11-05	COMUNIDAD AGRICOLA ALCONES	0,10		INDAP	A	553	17-02-10	Ovalle	381	495	2016	5089/2016	631	631	34.387.157
1170	ND-0402-1225	30-11-05	COMUNIDAD AGRICOLA ALCONES	0,30		INDAP	A	552	17-02-10	Ovalle	345	459	2016	5093/2016	1.892	1.892	34.389.049
1171	ND-0402-1226	30-11-05	COMUNIDAD AGRICOLA ALCONES	0,10		INDAP	A	546	17-02-10	Ovalle	379	493	2016	5101/2016	631	631	34.389.680
1172	ND-0402-1227	30-11-05	COMUNIDAD AGRICOLA ALCONES	0,10		INDAP	A	545	17-02-10	Ovalle	378	492	2016	5102/2016	631	631	34.390.311
1173	ND-0402-1228	30-11-05	COMUNIDAD AGRICOLA ALCONES	0,30		INDAP	A	4092	27-08-10	s/i	s/i	s/i	s/i		1.892	1.892	34.392.203
1174	ND-0402-1229	30-11-05	COMUNIDAD AGRICOLA ALCONES	0,10		INDAP	A	550	17-02-10	Ovalle	343	457	2016	5095/2016	631	631	34.392.834
1175	ND-0402-1230	30-11-05	COMUNIDAD AGRICOLA ALCONES	0,20		INDAP	A	551	17-02-10	Ovalle	344	458	2016	5091/2016	1.261	1.261	34.394.095
1176	ND-0402-1231	30-11-05	COMUNIDAD AGRICOLA ALCONES	0,10		INDAP	A	1223	12-03-10	Ovalle	386	500	2016	5068/2016	631	631	34.394.726

**SECTOR HIDROGEOLÓGICO DE APROVECHAMIENTO COMÚN
DENOMINADO PUNITAQUI**

Expediente	Fecha Ingreso	Peticionario	Caudal Solicitado Promedio (lt/s)	Volumen Total Anual Solicitado (m³/año)	Ley N° 20.017	Sit. Actual	N° Res.	Fecha Resolución	CBR	CBR Fojas	CBR Número	Año	N° Certificado CPA / año	Volumen Total Anual Solicitado (m³/año)	Volumen Total Anual Otorgado (m³/año)	Volumen Acumulado (m³/año)	
1177	ND-0402-1232	30-11-05	COMUNIDAD AGRICOLA ALCONES	0,50		INDAP	A	449	12-02-10	Ovalle	287	401	2016	5148/2016	3.154	3.154	34.397.880
1178	ND-0402-1233	30-11-05	COMUNIDAD AGRICOLA ALCONES	0,10		INDAP	A	448	12-02-10	Ovalle	282	396	2016	5149/2016	631	631	34.398.511
1179	ND-0402-1234	30-11-05	COMUNIDAD AGRICOLA ALCONES	0,10		INDAP	A	4035	27-08-10	Ovalle	290	404	2016	5169/2016	631	631	34.399.142
1180	ND-0402-1235	30-11-05	COMUNIDAD AGRICOLA ALCONES	0,10		INDAP	A	4034	27-08-10	Ovalle	369	483	2016	5170/2016	631	631	34.399.773
1181	ND-0402-1236	30-11-05	COMUNIDAD AGRICOLA ALCONES	0,10		INDAP	A	454	12-02-10	Ovalle	361	475	2016	5123/2016	631	631	34.400.404
1182	ND-0402-1237	30-11-05	COMUNIDAD AGRICOLA ALCONES	0,10		INDAP	A	453	12-02-10	Ovalle	360	474	2016	5122/2016	631	631	34.401.035
1183	ND-0402-1238	30-11-05	COMUNIDAD AGRICOLA ALCONES	0,20		INDAP	A	4591	08-09-10	Ovalle	406	520	2016	5264/2016	1.261	631	34.401.666
1184	ND-0402-1239	30-11-05	COMUNIDAD AGRICOLA ALCONES	0,10		INDAP	A	1250	28-09-11	Ovalle	389	503	2016	5248/2016	631	631	34.402.297
1185	ND-0402-1240	30-11-05	COMUNIDAD AGRICOLA ALCONES	0,20		INDAP	D	803	23-02-10						1.261	0	34.402.297
1186	ND-0402-1241	30-11-05	COMUNIDAD AGRICOLA ALCONES	0,10		INDAP	A	1249	28-09-11	Ovalle	421	536	2016	5046/2016	631	631	34.402.928
1187	ND-0402-1242	30-11-05	COMUNIDAD AGRICOLA ALCONES	0,20		INDAP	A	4483	08-09-10	Ovalle	417	532	2016	4994/2016	1.261	1.261	34.404.189
1188	ND-0402-1243	30-11-05	COMUNIDAD AGRICOLA ALCONES	0,10		INDAP	A	464	12-02-10	Ovalle	299	413	2016	5140/2016	631	631	34.404.820
1189	ND-0402-1244	30-11-05	COMUNIDAD AGRICOLA ALCONES	0,10		INDAP	A	1248	28-09-11	Ovalle	388	502	2016	5047/2016	631	631	34.405.451
1190	ND-0402-1245	30-11-05	COMUNIDAD AGRICOLA ALCONES	0,20		INDAP	A	1247	28-09-11	Ovalle	387	501	2016	5048/2016	1.261	1.261	34.406.712
1191	ND-0402-1246	30-11-05	COMUNIDAD AGRICOLA ALCONES	0,10		INDAP	A	1246	28-09-11	Ovalle	303	417	2016	5049/2016	631	631	34.407.343
1192	ND-0402-1247	30-11-05	COMUNIDAD AGRICOLA ALCONES	0,10		INDAP	A	463	12-02-10	Ovalle	377	491	2016	5139/2016	631	631	34.407.974
1193	ND-0402-1248	30-11-05	COMUNIDAD AGRICOLA ALCONES	0,10		INDAP	A	4033	27-08-10	Ovalle	368	482	2016	5171/2016	631	631	34.408.605
1194	ND-0402-1249	30-11-05	COMUNIDAD AGRICOLA ALCONES	0,10		INDAP	A	462	12-02-10	Ovalle	376	490	2016	5138/2016	631	631	34.409.236
1195	ND-0402-1250	30-11-05	COMUNIDAD AGRICOLA ALCONES	0,20		INDAP	A	444	12-02-10	Ovalle	330	444	2016	5153/2016	1.261	1.261	34.410.497
1196	ND-0402-1251	30-11-05	COMUNIDAD AGRICOLA ALCONES	0,20		INDAP	A	5518	16-11-10	Ovalle	394	508	2016	5255/2016	1.261	1.261	34.411.758
1197	ND-0402-1252	30-11-05	COMUNIDAD AGRICOLA ALCONES	0,10		INDAP	A	4564	08-09-10	Ovalle	311	425	2016	5274/2016	631	631	34.412.389
1198	ND-0402-1253	30-11-05	COMUNIDAD AGRICOLA ALCONES	0,20		INDAP	D	801	23-02-10						1.261	0	34.412.389
1199	ND-0402-1254	30-11-05	COMUNIDAD AGRICOLA ALCONES	0,10		INDAP	A	461	12-02-10	Ovalle	375	489	2016	5137/2016	631	631	34.413.020
1200	ND-0402-1255	30-11-05	COMUNIDAD AGRICOLA ALCONES	0,20		INDAP	A	559	17-02-10	Ovalle	346	460	2016	5080/2016	1.261	1.261	34.414.281
1201	ND-0402-1256	30-11-05	COMUNIDAD AGRICOLA ALCONES	1,20		INDAP	A	4565	08-09-10	Ovalle	402	516	2016	5273/2016	7.569	7.569	34.421.850
1202	ND-0402-1257	30-11-05	COMUNIDAD AGRICOLA ALCONES	0,10		INDAP	A	5606	16-11-10	Ovalle	359	473	2016	5253/2016	631	631	34.422.481
1203	ND-0402-1258	30-11-05	COMUNIDAD AGRICOLA ALCONES	0,20		INDAP	A	4360	03-09-10	Ovalle	414	529	2016	5006/2016	1.261	1.261	34.423.742
1204	ND-0402-1259	30-11-05	COMUNIDAD AGRICOLA ALCONES	1,40		INDAP	A	5009	10-09-10	Ovalle	308	422	2016	5257/2016	8.830	8.830	34.432.572
1205	ND-0402-1260	30-11-05	COMUNIDAD AGRICOLA ALCONES	0,20		INDAP	A	4597	08-09-10	Ovalle	355	469	2016	5261/2016	1.261	1.261	34.433.833
1206	ND-0402-1261	30-11-05	COMUNIDAD AGRICOLA ALCONES	0,70		INDAP	A	5615	16-11-10	Ovalle	309	423	2016	5252/2016	4.415	4.415	34.438.248
1207	ND-0402-1262	30-11-05	COMUNIDAD AGRICOLA ALCONES	0,30		INDAP	A	4462	08-09-10	Ovalle	313	427	2016	4999/2016	1.892	1.261	34.439.509
1208	ND-0402-1263	30-11-05	COMUNIDAD AGRICOLA ALCONES	0,20		INDAP	A	460	12-02-10	Ovalle	286	400	2016	5136/2016	1.261	1.261	34.440.770
1209	ND-0402-1264	30-11-05	COMUNIDAD AGRICOLA ALCONES	0,70		INDAP	A	4032	27-08-10	Ovalle	289	403	2016	5176/2016	4.415	4.415	34.445.185
1210	ND-0402-1265	30-11-05	COMUNIDAD AGRICOLA ALCONES	0,10		INDAP	A	714	31-05-11	Ovalle	323	437	2016	5069/2016	631	631	34.445.816
1211	ND-0402-1266	30-11-05	COMUNIDAD AGRICOLA ALCONES	0,40		INDAP	A	1397	17-03-10	Ovalle	363	477	2016	5185/2016	2.523	2.523	34.448.339
1212	ND-0402-1267	30-11-05	COMUNIDAD AGRICOLA ALCONES	0,10		INDAP	A	4031	27-08-10	Ovalle	367	481	2016	5177/2016	631	631	34.448.970
1213	ND-0402-1268	30-11-05	COMUNIDAD AGRICOLA ALCONES	0,30		INDAP	A	4030	27-08-10	Ovalle	366	480	2016	5178/2016	1.892	1.892	34.450.862
1214	ND-0402-1269	30-11-05	COMUNIDAD AGRICOLA ALCONES	0,30		INDAP	A	4029	27-08-10	Ovalle	288	402	2016	5179/2016	1.892	1.892	34.452.754
1215	ND-0402-1270	30-11-05	COMUNIDAD AGRICOLA ALCONES	0,50		INDAP	A	4826	09-09-10	Ovalle	307	421	2016	5260/2016	3.154	3.154	34.455.908
1216	ND-0402-1271	30-11-05	COMUNIDAD AGRICOLA ALCONES	0,20		INDAP	A	4028	27-08-10	Ovalle	334	448	2016	5182/2016	1.261	631	34.456.539
1217	ND-0402-1272	30-11-05	COMUNIDAD AGRICOLA ALCONES	0,20		INDAP	A	4027	27-08-10	Ovalle	333	447	2016	5183/2016	1.261	631	34.457.170
1218	ND-0402-1273	30-11-05	COMUNIDAD AGRICOLA ALCONES	0,20		INDAP	A	5593	16-11-10	Ovalle	357	471	2016	5254/2016	1.261	631	34.457.801

**SECTOR HIDROGEOLÓGICO DE APROVECHAMIENTO COMÚN
DENOMINADO PUNITAQUI**

Expediente	Fecha Ingreso	Peticionario	Caudal Solicitado Promedio (lt/s)	Volumen Total Anual Solicitado (m³/año)	Ley Nº 20.017	Sit. Actual	Nº Res.	Fecha Resolución	CBR	CBR Fojas	CBR Número	Año	Nº Certificado CPA / año	Volumen Total Anual Solicitado (m³/año)	Volumen Total Anual Otorgado (m³/año)	Volumen Acumulado (m³/año)	
1219	ND-0402-1274	30-11-05	COMUNIDAD AGRICOLA ALCONES	0,30		INDAP	A	549	17-02-10	Ovalle	296	410	2016	5096/2016	1.892	631	34.458.432
1220	ND-0402-1275	30-11-05	COMUNIDAD AGRICOLA ALCONES	0,20		INDAP	A	1245	28-09-11	Ovalle	350	464	2016	5050/2016	1.261	1.261	34.459.693
1221	ND-0402-1276	30-11-05	COMUNIDAD AGRICOLA ALCONES	0,20		INDAP	A	4048	27-08-10	Ovalle	370	484	2016	5164/2016	1.261	1.261	34.460.954
1222	ND-0402-1277	30-11-05	COMUNIDAD AGRICOLA ALCONES	0,10		INDAP	A	1405	17-03-10	Ovalle	285	399	2016	5189/2016	631	631	34.461.585
1223	ND-0402-1278	30-11-05	COMUNIDAD AGRICOLA ALCONES	0,30		INDAP	A	4840	09-09-10	Ovalle	393	507	2016	5258/2016	1.892	1.892	34.463.477
1224	ND-0402-1279	30-11-05	COMUNIDAD AGRICOLA ALCONES	0,30		INDAP	A	5625	16-11-10	Ovalle	310	424	2016	5276/2016	1.892	1.892	34.465.369
1225	ND-0402-1280	30-11-05	COMUNIDAD AGRICOLA ALCONES	0,10		INDAP	A	4049	27-08-10	Ovalle	371	485	2016	5163/2016	631	631	34.466.000
1226	ND-0402-1281	30-11-05	COMUNIDAD AGRICOLA ALCONES	0,20		INDAP	A	4050	27-08-10	Ovalle	294	408	2016	5162/2016	1.261	1.261	34.467.261
1227	ND-0402-1282	30-11-05	COMUNIDAD AGRICOLA ALCONES	0,20		INDAP	A	1403	17-03-10	Ovalle	364	478	2016	5188/2016	1.261	1.261	34.468.522
1228	ND-0402-1283	30-11-05	COMUNIDAD AGRICOLA ALCONES	0,20		INDAP	A	4051	27-08-10	Ovalle	372	486	2016	5161/2016	1.261	1.261	34.469.783
1229	ND-0402-1284	30-11-05	COMUNIDAD AGRICOLA ALCONES	0,20		INDAP	A	456	12-02-10	Ovalle	325	439	2016	5132/2016	1.261	1.261	34.471.044
1230	ND-0402-1285	30-11-05	COMUNIDAD AGRICOLA ALCONES	0,70		INDAP	A	4052	27-08-10	Ovalle	373	487	2016	5045/2016	4.415	4.415	34.475.459
1231	ND-0402-1286	30-11-05	COMUNIDAD AGRICOLA ALCONES	0,20		INDAP	A	4053	27-08-10	Ovalle	292	406	2016	5044/2016	1.261	1.261	34.476.720
1232	ND-0402-1287	30-11-05	COMUNIDAD AGRICOLA ALCONES	0,30		INDAP	A	4054	27-08-10	Ovalle	407 vta	522	2016	5043/2016	1.892	1.892	34.478.612
1233	ND-0402-1288	30-11-05	COMUNIDAD AGRICOLA ALCONES	0,10		INDAP	A	4044	27-08-10	Ovalle	335	449	2016	5168/2016	631	631	34.479.243
1234	ND-0402-1289	30-11-05	COMUNIDAD AGRICOLA ALCONES	0,20		INDAP	A	4047	27-08-10	Ovalle	291	405	2016	5165/2016	1.261	1.261	34.480.504
1235	ND-0402-1290	30-11-05	COMUNIDAD AGRICOLA ALCONES	0,20		INDAP	A	459	12-02-10	Ovalle	332	446	2016	5135/2016	1.261	1.261	34.481.765
1236	ND-0402-1291	30-11-05	COMUNIDAD AGRICOLA ALCONES	0,10		INDAP	A	4016	27-08-10	Ovalle	284	398	2016	5184/2016	631	631	34.482.396
1237	ND-0402-1292	30-11-05	COMUNIDAD AGRICOLA ALCONES	0,10		INDAP	A	1253	28-09-11	Ovalle	306	420	2016	5245/2016	631	631	34.483.027
1238	ND-0402-1293	30-11-05	COMUNIDAD AGRICOLA ALCONES	0,30		INDAP	A	457	12-02-10	Ovalle	362	476	2016	5133/2016	1.892	1.892	34.484.919
1239	ND-0402-1294	30-11-05	COMUNIDAD AGRICOLA ALCONES	0,10		INDAP	A	4045	27-08-10	Ovalle	336	450	2016	5167/2016	631	631	34.485.550
1240	ND-0402-1296	30-11-05	COMUNIDAD AGRICOLA ALCONES	0,20		INDAP	A	4046	27-08-10	Ovalle	337	451	2016	5166/2016	1.261	1.261	34.486.811
1241	ND-0402-1297	30-11-05	COMUNIDAD AGRICOLA LOS TRIGOS	0,30		INDAP	A	191	28-04-20	s/i	s/i	s/i	s/i	s/i	1.892	1.892	34.488.703
1242	ND-0402-1298	30-11-05	COMUNIDAD AGRICOLA LOS TRIGOS	0,80		INDAP	A	192	28-04-20	s/i	s/i	s/i	s/i	s/i	5.046	5.046	34.493.749
1243	ND-0402-1299	30-11-05	COMUNIDAD AGRICOLA LOS TRIGOS	0,30		INDAP	A	3715	23-08-10	Ovalle	402	437	2012	2486/2012	1.892	1.892	34.495.641
1244	ND-0402-1300	30-11-05	COMUNIDAD AGRICOLA LOS TRIGOS	0,60		INDAP	A	694	22-02-10	Ovalle	353	388	2012	2344/2012	3.784	3.784	34.499.425
1245	ND-0402-1301	30-11-05	COMUNIDAD AGRICOLA LOS TRIGOS	0,10		INDAP	A	698	22-02-10	Ovalle	356	391	2012	2295/2012	631	631	34.500.056
1246	ND-0402-1302	30-11-05	COMUNIDAD AGRICOLA LOS TRIGOS	0,20		INDAP	A	697	22-02-10	Ovalle	355	390	2012	2306/2012	1.261	1.261	34.501.317
1247	ND-0402-1303	30-11-05	COMUNIDAD AGRICOLA LOS TRIGOS	0,10		INDAP	A	766	23-02-10	Ovalle	344	379	2012	2342/2012	631	631	34.501.948
1248	ND-0402-1304	30-11-05	COMUNIDAD AGRICOLA LOS TRIGOS	0,20		INDAP	A	764	23-02-10	Ovalle	343	378	2012	2341/2012	1.261	1.261	34.503.209
1249	ND-0402-1305	30-11-05	COMUNIDAD AGRICOLA LOS TRIGOS	0,10		INDAP	A	1416	17-03-10	s/i	s/i	s/i	s/i	s/i	631	631	34.503.840
1250	ND-0402-1306	30-11-05	COMUNIDAD AGRICOLA LOS TRIGOS	0,10		INDAP	A	3779	24-08-10	Ovalle	422	457	2012	2318/2012	631	631	34.504.471
1251	ND-0402-1307	30-11-05	COMUNIDAD AGRICOLA LOS TRIGOS	0,10		INDAP	A	763	23-02-10	Ovalle	378	413	2012	2340/2012	631	631	34.505.102
1252	ND-0402-1308	30-11-05	COMUNIDAD AGRICOLA LOS TRIGOS	0,10		INDAP	A	762	23-02-10	Ovalle	370	405	2012	2338/2012	631	631	34.505.733
1253	ND-0402-1309	30-11-05	COMUNIDAD AGRICOLA LOS TRIGOS	0,20		INDAP	A	3783	24-08-10	Ovalle	423	458	2012	2320/2012	1.261	1.261	34.506.994
1254	ND-0402-1310	30-11-05	COMUNIDAD AGRICOLA LOS TRIGOS	0,30		INDAP	A	1443	17-03-10	s/i	s/i	s/i	s/i	s/i	1.892	1.892	34.508.886
1255	ND-0402-1311	30-11-05	COMUNIDAD AGRICOLA LOS TRIGOS	0,20		INDAP	A	3773	24-08-10	Ovalle	419	454	2012	2315/2012	1.261	1.261	34.510.147
1256	ND-0402-1312	30-11-05	COMUNIDAD AGRICOLA LOS TRIGOS	1,50		INDAP	A	3705	23-08-10	Ovalle	434	469	2012	2328/2012	9.461	9.461	34.519.608
1257	ND-0402-1313	30-11-05	COMUNIDAD AGRICOLA LOS TRIGOS	0,10		INDAP	A	3772	24-08-10	Ovalle	416	451	2012	2314/2012	631	631	34.520.239
1258	ND-0402-1314	30-11-05	COMUNIDAD AGRICOLA LOS TRIGOS	0,10		INDAP	A	3729	23-08-10	Ovalle	409	444	2012	2485/2012	631	631	34.520.870
1259	ND-0402-1315	30-11-05	COMUNIDAD AGRICOLA LOS TRIGOS	0,30		INDAP	A	709	22-02-10	Ovalle	382	417	2012	2296/2012	1.892	631	34.521.501
1260	ND-0402-1316	30-11-05	COMUNIDAD AGRICOLA LOS TRIGOS	0,10		INDAP	A	761	23-02-10	Ovalle	371	406	2012	2337/2012	631	631	34.522.132

**SECTOR HIDROGEOLÓGICO DE APROVECHAMIENTO COMÚN
DENOMINADO PUNITAQUI**

Expediente	Fecha Ingreso	Peticionario	Caudal Solicitado Promedio (lt/s)	Volumen Total Anual Solicitado (m³/año)	Ley Nº 20.017	Sit. Actual	Nº Res.	Fecha Resolución	CBR	CBR Fojas	CBR Número	Año	Nº Certificado CPA / año	Volumen Total Anual Solicitado (m³/año)	Volumen Total Anual Otorgado (m³/año)	Volumen Acumulado (m³/año)	
1261	ND-0402-1317	30-11-05	COMUNIDAD AGRICOLA LOS TRIGOS	0,20		INDAP	D	1214	11-08-14					1.261	0	34.522.132	
1262	ND-0402-1318	30-11-05	COMUNIDAD AGRICOLA LOS TRIGOS	0,50		INDAP	A	787	23-02-10	Ovalle	432	467	2012	2327/2012	3.154	3.154	34.525.286
1263	ND-0402-1319	30-11-05	COMUNIDAD AGRICOLA LOS TRIGOS	0,10		INDAP	A	760	23-02-10	Ovalle	365	400	2012	2336/2012	631	631	34.525.917
1264	ND-0402-1320	30-11-05	COMUNIDAD AGRICOLA LOS TRIGOS	0,10		INDAP	A	1439	17-03-10	s/i	s/i	s/i	s/i	s/i	631	631	34.526.548
1265	ND-0402-1321	30-11-05	COMUNIDAD AGRICOLA LOS TRIGOS	0,40		INDAP	A	1431	17-03-10	s/i	s/i	s/i	s/i	s/i	2.523	631	34.527.179
1266	ND-0402-1322	30-11-05	BENITO ARCADIO OLIVARES VERGARA	0,60		INDAP	A	4002	27-08-10	s/i	s/i	s/i	s/i	s/i	3.784	3.784	34.530.963
1267	ND-0402-1323	30-11-05	BENITO ARCADIO OLIVARES VERGARA	0,70		INDAP	A	4000	27-08-10	s/i	s/i	s/i	s/i	s/i	4.415	4.415	34.535.378
1268	ND-0402-1324	30-11-05	DUHAMEL HERNAN TORO TORO	0,40		INDAP	A	1414	17-03-10	s/i	s/i	s/i	s/i	s/i	2.523	2.523	34.537.901
1269	ND-0402-1325	30-11-05	DUHAMEL HERNAN TORO TORO	0,40		INDAP	A	1432	17-03-10	s/i	s/i	s/i	s/i	s/i	2.523	2.523	34.540.424
1270	ND-0402-1326	30-11-05	JACINTO EUGENIO TORO PEREZ	0,10		INDAP	A	3708	23-08-10	Ovalle	110 vta	195	2021	2717/2021	631	631	34.541.055
1271	ND-0402-1327	30-11-05	JACINTO EUGENIO TORO PEREZ	0,20		INDAP	A	942	04-03-10	Ovalle	102	183	2021	2317/2021	1.261	1.261	34.542.316
1272	ND-0402-1328	30-11-05	JACINTO EUGENIO TORO PEREZ	0,20		INDAP	A	944	04-03-10	Ovalle	102 vta	184	2021	2324/2021	1.261	1.261	34.543.577
1273	ND-0402-1329	30-11-05	COMUNIDAD AGRICOLA CERRO BLANCO	1,30		INDAP	A	5616	16-11-10	Ovalle	363	398	2012	2690/2012	8.199	5.046	34.548.623
1274	ND-0402-1330	30-11-05	COMUNIDAD AGRICOLA CERRO BLANCO	0,20		INDAP	A	407	12-02-10	Ovalle	414	449	2012	2461/2012	1.261	631	34.549.254
1275	ND-0402-1331	30-11-05	COMUNIDAD AGRICOLA CERRO BLANCO	0,30		INDAP	A	406	12-02-10	Ovalle	411	446	2012	2460/2012	1.892	378	34.549.632
1276	ND-0402-1332	30-11-05	COMUNIDAD AGRICOLA CERRO BLANCO	0,20		INDAP	A	615	16-05-11	s/i	s/i	s/i	s/i	s/i	1.261	1.261	34.550.893
1277	ND-0402-1333	30-11-05	COMUNIDAD AGRICOLA CERRO BLANCO	0,10		INDAP	A	412	12-02-10	Ovalle	372	407	2012	2637/2012	631	631	34.551.524
1278	ND-0402-1334	30-11-05	COMUNIDAD AGRICOLA CERRO BLANCO	0,60		INDAP	A	4484	08-09-10	Ovalle	259	294	2012	2361/2012	3.784	1.261	34.552.785
1279	ND-0402-1335	30-11-05	COMUNIDAD AGRICOLA CERRO BLANCO	1,80		INDAP	A	416	12-02-10	Ovalle	275	310	2012	2347/2012	11.353	4.415	34.557.200
1280	ND-0402-1336	30-11-05	COMUNIDAD AGRICOLA CERRO BLANCO	0,10		INDAP	A	410	12-02-10	Ovalle	366	401	2012	2642/2012	631	631	34.557.831
1281	ND-0402-1337	30-11-05	COMUNIDAD AGRICOLA CERRO BLANCO	0,70		INDAP	A	397	11-02-10	Ovalle	388	423	2012	2652/2012	4.415	4.415	34.562.246
1282	ND-0402-1338	30-11-05	COMUNIDAD AGRICOLA CERRO BLANCO	0,50		INDAP	A	365	11-02-10	Ovalle	379	414	2012	2639/2012	3.154	3.154	34.565.400
1283	ND-0402-1339	30-11-05	COMUNIDAD AGRICOLA CERRO BLANCO	0,80		INDAP	A	4485	08-09-10	Ovalle	260	295	2012	2362/2012	5.046	5.046	34.570.446
1284	ND-0402-1340	30-11-05	COMUNIDAD AGRICOLA CERRO BLANCO	0,30		INDAP	A	4486	08-09-10	Ovalle	261	296	2012	2363/2012	1.892	631	34.571.077
1285	ND-0402-1341	30-11-05	COMUNIDAD AGRICOLA CERRO BLANCO	0,30		INDAP	A	5624	16-11-10	Ovalle	364	399	2012	2685/2012	1.892	1.892	34.572.969
1286	ND-0402-1342	30-11-05	COMUNIDAD AGRICOLA CERRO BLANCO	0,20		INDAP	A	4487	08-09-10	Ovalle	246	281	2012	2364/2012	1.261	631	34.573.600
1287	ND-0402-1343	30-11-05	COMUNIDAD AGRICOLA CERRO BLANCO	0,10		INDAP	A	4468	08-09-10	Ovalle	252	287	2012	2355/2012	631	631	34.574.231
1288	ND-0402-1344	30-11-05	COMUNIDAD AGRICOLA CERRO BLANCO	1,30		INDAP	D	5575	16-11-10						8.199	0	34.574.231
1289	ND-0402-1345	30-11-05	COMUNIDAD AGRICOLA CERRO BLANCO	0,10		INDAP	A	1281	28-09-11	Ovalle	392	427	2012	2653/2012	631	631	34.574.862
1290	ND-0402-1347	30-11-05	COMUNIDAD AGRICOLA CERRO BLANCO	0,30		INDAP	A	391	11-02-10	Ovalle	383	418	2012	2379/2012	1.892	631	34.575.493
1291	ND-0402-1348	30-11-05	COMUNIDAD AGRICOLA CERRO BLANCO	0,80		INDAP	A	4469	08-09-10	Ovalle	253	288	2012	2356/2012	5.046	1.261	34.576.754
1292	ND-0402-1349	30-11-05	COMUNIDAD AGRICOLA CERRO BLANCO	1,00		INDAP	A	1046	08-03-10	Ovalle	250	285	2012	2350/2012	6.307	6.307	34.583.061
1293	ND-0402-1350	30-11-05	COMUNIDAD AGRICOLA CERRO BLANCO	0,30		INDAP	A	409	12-02-10	Ovalle	367	402	2012	2641/2012	1.892	1.892	34.584.953
1294	ND-0402-1351	30-11-05	COMUNIDAD AGRICOLA CERRO BLANCO	0,10		INDAP	A	5600	16-11-10	Ovalle	350	385	2012	2699/2012	631	631	34.585.584
1295	ND-0402-1352	30-11-05	COMUNIDAD AGRICOLA CERRO BLANCO	0,10		INDAP	A	408	12-02-10	Ovalle	417	452	2012	2463/2012	631	631	34.586.215
1296	ND-0402-1353	30-11-05	COMUNIDAD AGRICOLA CERRO BLANCO	0,40		INDAP	A	388	11-02-10	Ovalle	381	416	2012	2636/2012	2.523	2.523	34.588.738
1297	ND-0402-1354	30-11-05	COMUNIDAD AGRICOLA CERRO BLANCO	0,10		INDAP	A	4470	08-09-10	Ovalle	254	289	2012	2357/2012	631	631	34.589.369
1298	ND-0402-1355	30-11-05	COMUNIDAD AGRICOLA CERRO BLANCO	0,50		INDAP	A	396	11-02-10	Ovalle	386	421	2012	2651/2012	3.154	3.154	34.592.523
1299	ND-0402-1356	30-11-05	COMUNIDAD AGRICOLA ALCONES	0,10		INDAP	A	458	12-02-10	Ovalle	331	445	2016	5134/2016	631	631	34.593.154
1300	ND-0402-1357	30-11-05	COMUNIDAD AGRICOLA CERRO BLANCO	0,60		INDAP	A	5008	10-09-10	Ovalle	339	374	2012	2648/2012	3.784	2.523	34.595.677
1301	ND-0402-1358	30-11-05	COMUNIDAD AGRICOLA CERRO BLANCO	0,40		INDAP	A	418	12-02-10	Ovalle	249	284	2012	2349/2012	2.523	631	34.596.308
1302	ND-0402-1359	30-11-05	COMUNIDAD AGRICOLA CERRO BLANCO	0,20		INDAP	A	399	11-02-10	Ovalle	395	430	2012	2457/2012	1.261	1.261	34.597.569

**SECTOR HIDROGEOLÓGICO DE APROVECHAMIENTO COMÚN
DENOMINADO PUNITAQUI**

Expediente	Fecha Ingreso	Peticionario	Caudal Solicitado Promedio (lt/s)	Volumen Total Anual Solicitado (m³/año)	Ley Nº 20.017	Sit. Actual	Nº Res.	Fecha Resolución	CBR	CBR Fojas	CBR Número	Año	Nº Certificado CPA / año	Volumen Total Anual Solicitado (m³/año)	Volumen Total Anual Otorgado (m³/año)	Volumen Acumulado (m³/año)	
1303	ND-0402-1360	30-11-05	COMUNIDAD AGRICOLA CERRO BLANCO	0,30		INDAP	A	1732	29-03-10	s/i	s/i	s/i	s/i	s/i	1.892	1.892	34.599.461
1304	ND-0402-1361	30-11-05	COMUNIDAD AGRICOLA CERRO BLANCO	0,20		INDAP	A	4471	08-09-10	Ovalle	255	290	2012	2358/2012	1.261	1.261	34.600.722
1305	ND-0402-1362	30-11-05	COMUNIDAD AGRICOLA CERRO BLANCO	0,60		INDAP	A	621	16-05-11	s/i	s/i	s/i	s/i	s/i	3.784	3.784	34.604.506
1306	ND-0402-1363	30-11-05	COMUNIDAD AGRICOLA CERRO BLANCO	0,30		INDAP	A	5601	16-11-10	Ovalle	352	387	2012	3023/2012	1.892	1.261	34.605.767
1307	ND-0402-1364	30-11-05	COMUNIDAD AGRICOLA CERRO BLANCO	0,50		INDAP	A	404	11-02-10	Ovalle	403	438	2012	2528/2012	3.154	631	34.606.368
1308	ND-0402-1365	30-11-05	COMUNIDAD AGRICOLA CERRO BLANCO	0,20		INDAP	A	417	12-02-10	Ovalle	248	283	2012	2348/2012	1.261	1.261	34.607.659
1309	ND-0402-1366	30-11-05	COMUNIDAD AGRICOLA CERRO BLANCO	0,30		INDAP	A	1280	28-09-11	Ovalle	407	442	2012	2529/2012	1.892	1.892	34.609.551
1310	ND-0402-1367	30-11-05	COMUNIDAD AGRICOLA CERRO BLANCO	0,10		INDAP	A	413	12-02-10	Ovalle	415	450	2012	2462/2012	631	631	34.610.182
1311	ND-0402-1368	30-11-05	COMUNIDAD AGRICOLA CERRO BLANCO	0,10		INDAP	A	4472	08-09-10	Ovalle	256	290	2012	2359/2012	631	631	34.610.813
1312	ND-0402-1369	30-11-05	COMUNIDAD AGRICOLA CERRO BLANCO	1,00		INDAP	A	5007	10-09-10	Ovalle	291	326	2012	2373/2012	6.307	631	34.611.444
1313	ND-0402-1370	30-11-05	COMUNIDAD AGRICOLA CERRO BLANCO	1,50		INDAP	A	4473	08-09-10	Ovalle	257	292	2012	2360/2012	9.461	9.461	34.620.905
1314	ND-0402-1371	30-11-05	COMUNIDAD AGRICOLA CERRO BLANCO	0,80		INDAP	A	4474	08-09-10	Ovalle	247	282	2012	2352/2012	5.046	3.154	34.624.059
1315	ND-0402-1372	30-11-05	COMUNIDAD AGRICOLA CERRO BLANCO	2,00		INDAP	A	4475	08-09-10	Ovalle	258	293	2012	2312/2012	12.614	5.676	34.629.735
1316	ND-0402-1373	30-11-05	COMUNIDAD AGRICOLA CERRO BLANCO	0,20		INDAP	A	4566	08-09-10	Ovalle	267	302	2012	2351/2012	1.261	631	34.630.366
1317	ND-0402-1374	30-11-05	COMUNIDAD AGRICOLA CERRO BLANCO	0,10		INDAP	A	411	12-02-10	Ovalle	369	404	2012	2638/2012	631	631	34.630.997
1318	ND-0402-1375	30-11-05	COMUNIDAD AGRICOLA LAS DAMAS	0,30		INDAP	A	4015	27-08-10	Ovalle	332	367	2012	2577/2012	1.892	1.892	34.632.889
1319	ND-0402-1376	30-11-05	COMUNIDAD AGRICOLA LAS DAMAS	0,80		INDAP	A	4115	30-08-10	Ovalle	435	470	2012	2609/2012	5.046	5.046	34.637.935
1320	ND-0402-1377	30-11-05	COMUNIDAD AGRICOLA LAS DAMAS	0,40		INDAP	A	4116	30-08-10	Ovalle	335	370	2012	2582/2012	2.523	1.892	34.639.827
1321	ND-0402-1378	30-11-05	COMUNIDAD AGRICOLA LAS DAMAS	0,60		INDAP	D	1210	12-03-10						3.784	0	34.639.827
1322	ND-0402-1379	30-11-05	COMUNIDAD AGRICOLA LAS DAMAS	0,30		INDAP	A	4117	30-08-10	Ovalle	437	472	2012	2610/2012	1.892	1.892	34.641.719
1323	ND-0402-1380	30-11-05	COMUNIDAD AGRICOLA LAS DAMAS	1,30		INDAP	A	4118	30-08-10	Ovalle	438	473	2012	2611/2012	8.199	8.199	34.649.918
1324	ND-0402-1381	30-11-05	COMUNIDAD AGRICOLA LAS DAMAS	0,30		INDAP	A	4119	30-08-10	Ovalle	426	461	2012	2613/2012	1.892	631	34.650.549
1325	ND-0402-1382	30-11-05	COMUNIDAD AGRICOLA LAS DAMAS	0,10		INDAP	A	4120	30-08-10	Ovalle	433	468	2012	2608/2012	631	631	34.651.180
1326	ND-0402-1383	30-11-05	COMUNIDAD AGRICOLA LAS DAMAS	0,30		INDAP	A	4121	30-08-10	Ovalle	238	273	2012	2598/2012	1.892	1.892	34.653.072
1327	ND-0402-1384	30-11-05	COMUNIDAD AGRICOLA LAS DAMAS	1,30		INDAP	A	4122	30-08-10	Ovalle	342	377	2012	2592/2012	8.199	8.199	34.661.271
1328	ND-0402-1385	30-11-05	COMUNIDAD AGRICOLA LAS DAMAS	0,30		INDAP	A	4123	30-08-10	Ovalle	242	277	2012	2604/2012	1.892	1.261	34.662.532
1329	ND-0402-1386	30-11-05	COMUNIDAD AGRICOLA LAS DAMAS	0,30		INDAP	A	1425	17-03-10	s/i	s/i	s/i	s/i	s/i	1.892	1.261	34.663.793
1330	ND-0402-1387	30-11-05	COMUNIDAD AGRICOLA LAS DAMAS	0,70		INDAP	A	1398	17-03-10	s/i	s/i	s/i	s/i	s/i	4.415	1.261	34.665.054
1331	ND-0402-1388	30-11-05	COMUNIDAD AGRICOLA LAS DAMAS	0,50		INDAP	A	4124	30-08-10	Ovalle	239	274	2012	2599/2012	3.154	3.154	34.668.208
1332	ND-0402-1389	30-11-05	COMUNIDAD AGRICOLA LAS DAMAS	0,60		INDAP	A	1426	17-03-10	s/i	s/i	s/i	s/i	s/i	3.784	3.784	34.671.992
1333	ND-0402-1390	30-11-05	COMUNIDAD AGRICOLA LAS DAMAS	0,60		INDAP	A	1428	17-03-10	s/i	s/i	s/i	s/i	s/i	3.784	1.261	34.673.253
1334	ND-0402-1391	30-11-05	COMUNIDAD AGRICOLA LAS DAMAS	0,40		INDAP	A	1435	17-03-10	s/i	s/i	s/i	s/i	s/i	2.523	2.523	34.675.776
1335	ND-0402-1392	30-11-05	COMUNIDAD AGRICOLA LAS DAMAS	0,50		INDAP	A	4125	30-08-10	Ovalle	436	471	2012	2615/2012	3.154	1.261	34.677.037
1336	ND-0402-1393	30-11-05	COMUNIDAD AGRICOLA LAS DAMAS	0,50		INDAP	A	1438	17-03-10	s/i	s/i	s/i	s/i	s/i	3.154	3.154	34.680.191
1337	ND-0402-1394	30-11-05	COMUNIDAD AGRICOLA LAS DAMAS	0,30		INDAP	A	4200	30-08-10	Ovalle	234	269	2012	2601/2012	1.892	1.892	34.682.083
1338	ND-0402-1395	30-11-05	COMUNIDAD AGRICOLA LAS DAMAS	0,20		INDAP	D	1212	12-03-10						1.261	0	34.682.083
1339	ND-0402-1396	30-11-05	COMUNIDAD AGRICOLA LAS DAMAS	0,30		INDAP	A	4126	30-08-10	Ovalle	243	278	2012	2605/2012	1.892	1.892	34.683.975
1340	ND-0402-1397	30-11-05	COMUNIDAD AGRICOLA LAS DAMAS	0,40		INDAP	A	4201	30-08-10	Ovalle	431	466	2012	2607/2012	2.523	2.523	34.686.498
1341	ND-0402-1398	30-11-05	COMUNIDAD AGRICOLA LAS DAMAS	0,30		INDAP	A	4127	30-08-10	Ovalle	443	478	2012	2614/2012	1.892	1.892	34.688.390
1342	ND-0402-1399	30-11-05	COMUNIDAD AGRICOLA LAS DAMAS	0,70		INDAP	A	4110	30-08-10	Ovalle	231	366	2012	2576/2012	4.415	631	34.689.021
1343	ND-0402-1400	30-11-05	COMUNIDAD AGRICOLA LAS DAMAS	0,30		INDAP	A	4111	30-08-10	Ovalle	337	372	2012	2584/2012	1.892	631	34.689.652
1344	ND-0402-1401	30-11-05	COMUNIDAD AGRICOLA LAS DAMAS	0,30		INDAP	A	4025	27-08-10	Ovalle	441	476	2012	2612/2012	1.892	1.892	34.691.544

**SECTOR HIDROGEOLÓGICO DE APROVECHAMIENTO COMÚN
DENOMINADO PUNITAQUI**

Expediente	Fecha Ingreso	Peticionario	Caudal Solicitado Promedio (lt/s)	Volumen Total Anual Solicitado (m³/año)	Ley Nº 20.017	Sit. Actual	Nº Res.	Fecha Resolución	CBR	CBR Fojas	CBR Número	Año	Nº Certificado CPA / año	Volumen Total Anual Solicitado (m³/año)	Volumen Total Anual Otorgado (m³/año)	Volumen Acumulado (m³/año)	
1345	ND-0402-1402	30-11-05	COMUNIDAD AGRICOLA LAS DAMAS	0,30		INDAP	A	4026	27-08-10	Ovalle	340	375	2012	2589/2012	1.892	631	34.692.175
1346	ND-0402-1403	30-11-05	COMUNIDAD AGRICOLA LAS DAMAS	1,10		INDAP	A	4055	27-08-10	Ovalle	235	270	2012	2593/2012	6.938	6.938	34.699.113
1347	ND-0402-1404	30-11-05	COMUNIDAD AGRICOLA LAS DAMAS	0,50		INDAP	A	4056	27-08-10	Ovalle	241	276	2012	2603/2012	3.154	631	34.699.744
1348	ND-0402-1405	30-11-05	COMUNIDAD AGRICOLA LAS DAMAS	1,00		INDAP	A	4057	27-08-10	Ovalle	244	279	2012	2597/2012	6.307	6.307	34.706.051
1349	ND-0402-1406	30-11-05	COMUNIDAD AGRICOLA LAS DAMAS	0,60		INDAP	A	4058	27-08-10	Ovalle	338	373	2012	2586/2012	3.784	568	34.706.619
1350	ND-0402-1407	30-11-05	COMUNIDAD AGRICOLA LAS DAMAS	0,40		INDAP	P-DARH				429	464	2012	2606/2012	2.523	0	34.709.142
1351	ND-0402-1408	30-11-05	COMUNIDAD AGRICOLA LAS DAMAS	0,30		INDAP	A	4060	27-08-10	Ovalle	429	464	2012	2606/2012	1.892	1.261	34.710.403
1352	ND-0402-1409	30-11-05	COMUNIDAD AGRICOLA LAS DAMAS	0,30		INDAP	A	4023	27-08-10	Ovalle	334	369	2012	2580/2012	1.892	1.892	34.712.295
1353	ND-0402-1410	30-11-05	COMUNIDAD AGRICOLA LAS DAMAS	0,50		INDAP	D	3217	21-06-10					3.154	0	34.712.295	
1354	ND-0402-1411	30-11-05	COMUNIDAD AGRICOLA LAS DAMAS	0,50		INDAP	A	4039	27-08-10	Ovalle	237	272	2012	2595/2012	3.154	3.154	34.715.449
1355	ND-0402-1412	30-11-05	COMUNIDAD AGRICOLA LAS DAMAS	0,20		INDAP	A	4040	27-08-10	Ovalle	341	376	2012	2591/2012	1.261	631	34.716.080
1356	ND-0402-1413	30-11-05	COMUNIDAD AGRICOLA LAS DAMAS	0,20		INDAP	A	4041	27-08-10	Ovalle	236	271	2012	2594/2012	1.261	1.261	34.717.341
1357	ND-0402-1414	30-11-05	COMUNIDAD AGRICOLA LAS DAMAS	0,30		INDAP	A	4042	27-08-10	Ovalle	240	275	2012	2600/2012	1.892	1.892	34.719.233
1358	ND-0402-1415	01-12-05	JOSE ANTONIO ADONES	0,10		4°T	D	1729	17-10-13					631	0	34.719.233	
1359	ND-0402-1417	02-12-05	SOCIEDAD AGRICOLA RODRIGUEZ CISTERNA	2,00		4°T	D	1296	09-10-13					12.614	0	34.719.233	
1360	ND-0402-1418	02-12-05	LUZ ONDINA ALVAREZ JIMENEZ	0,59		4°T	A	2532	14-11-13	Ovalle	99 vta	150	2019	4203/2019	3.721	3.721	34.722.954
1361	ND-0402-1435	05-12-05	AUDALO DEL CARMEN SOTO ALBANEZ	2,00		4°T	A(Tr-T)	3216	25-11-13	Ovalle	656 vta	810	2014	4825/2015	0	0	34.722.954
1362	ND-0402-800232	05-12-05	AGRICOLA CAMARICO LTDA			4°T	A	3216	25-11-13	Ovalle	171	259	2018	184/2020	0	12.614	34.735.568
1363	ND-0402-1447	05-12-05	LUIS DEL CARMEN RIVERA BARRAZA	2,00		4°T	D	1695	17-10-13					12.614	0	34.735.568	
1364	ND-0402-1448	05-12-05	LUIS DEL CARMEN RIVERA BARRAZA	2,00		4°T	D	1590	17-10-13					12.614	0	34.735.568	
1365	ND-0402-1525	05-12-05	COMUNIDAD AGRICOLA ALCONES	0,10		INDAP	D	1573	19-08-14					631	0	34.735.568	
1366	ND-0402-1526	05-12-05	COMUNIDAD AGRICOLA ALCONES	0,10		INDAP	D	1215	11-08-14					631	0	34.735.568	
1367	ND-0402-1528	05-12-05	COMUNIDAD AGRICOLA ALCONES	0,10		INDAP	A	445	12-02-10	Ovalle	356	470	2016	5152/2016	631	442	34.736.010
1368	ND-0402-1529	05-12-05	COMUNIDAD AGRICOLA ALCONES	0,10		INDAP	A	5631	16-11-10	Ovalle	322	436	2016	5251/2016	631	631	34.736.641
1369	ND-0402-1530	05-12-05	COMUNIDAD AGRICOLA ALCONES	0,10		INDAP	A	446	12-02-10	Ovalle	324	438	2016	5119/2016	631	631	34.737.272
1370	ND-0402-1531	05-12-05	COMUNIDAD AGRICOLA ALCONES	0,10		INDAP	A	558	17-02-10	Ovalle	383	497	2016	5082/2016	631	631	34.737.903
1371	ND-0402-1532	05-12-05	COMUNIDAD AGRICOLA ALCONES	0,10		INDAP	A	452	12-02-10	Ovalle	280	394	2016	5121/2016	631	568	34.738.471
1372	ND-0402-1533	05-12-05	COMUNIDAD AGRICOLA ALCONES	0,10		INDAP	A	563	17-02-10	Ovalle	347	461	2016	5077/2016	631	631	34.739.102
1373	ND-0402-1534	05-12-05	COMUNIDAD AGRICOLA ALCONES	0,10		INDAP	D	5585	16-11-10					631	0	34.739.102	
1374	ND-0402-1535	05-12-05	COMUNIDAD AGRICOLA ALCONES	0,10		INDAP	A	1256	28-09-11	Ovalle	422	537	2016	5242/2016	631	631	34.739.733
1375	ND-0402-1536	05-12-05	COMUNIDAD AGRICOLA ALCONES	0,10		INDAP	A	4303	30-08-10	Ovalle	412	527	2016	5020/2016	631	631	34.740.364
1376	ND-0402-1537	05-12-05	COMUNIDAD AGRICOLA ALCONES	0,10		INDAP	A	443	12-02-10	Ovalle	283	397	2016	5156/2016	631	631	34.740.995
1377	ND-0402-1541	05-12-05	COMUNIDAD AGRICOLA ALCONES	0,10		INDAP	A	508	16-02-10	Ovalle	298	412	2016	5117/2016	631	631	34.741.626
1378	ND-0402-1545	05-12-05	COMUNIDAD AGRICOLA ALCONES	0,20		INDAP	A	508	16-02-10	Ovalle	374	488	2016	5146/2016	1.261	1.261	34.742.887
1379	ND-0402-1547	05-12-05	COMUNIDAD AGRICOLA ALCONES	0,10		INDAP	A	1255	28-09-11	Ovalle	305	419	2016	5243/2016	631	631	34.743.518
1380	ND-0402-1548	05-12-05	COMUNIDAD AGRICOLA ALCONES	0,10		INDAP	A	1254	28-09-11	Ovalle	390	504	2016	5244/2016	631	631	34.744.149
1381	ND-0402-1550	05-12-05	COMUNIDAD AGRICOLA ALCONES	0,10		INDAP	D	799	23-02-10					631	0	34.744.149	
1382	ND-0402-1552	05-12-05	COMUNIDAD AGRICOLA ALCONES	0,10		INDAP	A	1244	28-09-11	Ovalle	349	643	2016	5051/2016	631	631	34.744.780
1383	ND-0402-1554	05-12-05	COMUNIDAD AGRICOLA ALCONES	0,30		INDAP	A	508	16-02-10	Ovalle	338	452	2016	5143/2016	1.892	631	34.745.411
1384	ND-0402-1555	05-12-05	COMUNIDAD AGRICOLA ALCONES	0,20		INDAP	A	1243	28-09-11	Ovalle	348	462	2016	5052/2016	1.261	631	34.746.042
1385	ND-0402-1589	06-12-05	RIFFO SCHAFF GOMEZ	0,80		4°T	A	411	24-10-06	s/i	s/i	s/i	s/i	5.046	5.000	34.751.042	
1386	ND-0402-1590	06-12-05	VITAL ALFREDO VALDIVIA BUGUEÑO	2,00		4°T	A	2535	14-11-13	s/i	s/i	s/i	s/i	12.614	3.094	34.754.136	

**SECTOR HIDROGEOLÓGICO DE APROVECHAMIENTO COMÚN
DENOMINADO PUNITAQUI**

Expediente	Fecha Ingreso	Peticionario	Caudal Solicitado Promedio (lt/s)	Volumen Total Anual Solicitado (m³/año)	Ley Nº 20.017	Sit. Actual	Nº Res.	Fecha Resolución	CBR	CBR Fojas	CBR Número	Año	Nº Certificado CPA / año	Volumen Total Anual Solicitado (m³/año)	Volumen Total Anual Otorgado (m³/año)	Volumen Acumulado (m³/año)	
1387	ND-0402-1597	06-12-05	EMILIO VARELA BONILLA	0,10		4°T	A	198	29-05-06	s/i	s/i	s/i	s/i	s/i	631	3.154	34.757.289
1388	ND-0402-1602	07-12-05	VALERIANA BOLBARAN BOLBARAN	2,00		4°T	D	1185	08-10-13						12.614	0	34.757.289
1389	ND-0402-1607	07-12-05	BERMECIDES ROJAS BUGUEÑO	2,00		4°T	A	2540	14-11-13	Ovalle	3	4	2022	302/2022	12.614	12.236	34.769.525
1390	ND-0402-1608	07-12-05	L.S.P. AGRICOLA LTDA	2,00		4°T	A(Tr-P)	2542	14-11-13	Ovalle	92	129	2014	2921/2014	12.614	315	34.769.840
1391	VPC-0402-55	07-12-05	L.S.P. AGRICOLA LTDA	2,00	12.614	4°T	A	821	08-06-15	Ovalle	342 vta	468	2015	733/2016	12.614	12.299	34.782.139
1392	ND-0402-1609	07-12-05	L.S.P. AGRICOLA LTDA	2,00		4°T	D	1212	08-10-13						12.614	0	34.782.139
1393	ND-0402-1612	09-12-05	COMUNIDAD EL DIVISADERO	0,10		INDAP	A	173	02-02-10	Ovalle	380	415	2012	2447/2012	631	189	34.782.328
1394	ND-0402-1613	09-12-05	COMUNIDAD EL DIVISADERO	0,10		INDAP	A	1269	28-09-11	s/i	s/i	s/i	s/i	s/i	631	631	34.782.959
1395	ND-0402-1614	09-12-05	COMUNIDAD EL DIVISADERO	0,10		INDAP	A	1282	28-09-11	s/i	s/i	s/i	s/i	s/i	631	631	34.783.590
1396	ND-0402-1615	09-12-05	COMUNIDAD EL DIVISADERO	0,30		INDAP	A	1267	28-09-11	s/i	s/i	s/i	s/i	s/i	1.892	1.892	34.785.482
1397	ND-0402-1616	09-12-05	COMUNIDAD EL DIVISADERO	0,10		INDAP	A	1266	28-09-11	s/i	s/i	s/i	s/i	s/i	631	631	34.786.113
1398	ND-0402-1617	09-12-05	COMUNIDAD EL DIVISADERO	0,10		INDAP	A	180	02-02-10	Ovalle	396	431	2012	2568/2012	631	631	34.786.744
1399	ND-0402-1618	09-12-05	COMUNIDAD EL DIVISADERO	0,10		INDAP	A	186	02-02-10	Ovalle	406	441	2012	2443/2012	631	631	34.787.375
1400	ND-0402-1619	09-12-05	COMUNIDAD EL DIVISADERO	0,10		INDAP	A	189	02-02-10	Ovalle	408	443	2012	2445/2012	631	631	34.788.006
1401	ND-0402-1620	09-12-05	COMUNIDAD EL DIVISADERO	0,10		INDAP	A	1265	28-09-11	s/i	s/i	s/i	s/i	s/i	631	631	34.788.637
1402	ND-0402-1621	09-12-05	COMUNIDAD EL DIVISADERO	0,20		INDAP	A	1264	28-09-11	s/i	s/i	s/i	s/i	s/i	1.261	1.261	34.789.898
1403	ND-0402-1622	09-12-05	COMUNIDAD EL DIVISADERO	0,10		INDAP	A	4433	08-09-10	Ovalle	410	445	2012	2573/2012	631	631	34.790.529
1404	ND-0402-1623	09-12-05	COMUNIDAD EL DIVISADERO	0,20		INDAP	A	4574	08-09-10	Ovalle	412	447	2012	2574/2012	1.261	1.261	34.791.790
1405	ND-0402-1624	09-12-05	COMUNIDAD EL DIVISADERO	0,50		INDAP	A	1263	28-09-11	Ovalle	390	425	2012	2451/2012	3.154	3.154	34.794.944
1406	ND-0402-1625	09-12-05	COMUNIDAD EL DIVISADERO	0,20		INDAP	A	184	02-02-10	Ovalle	404	439	2012	2404/2012	1.261	1.261	34.796.205
1407	ND-0402-1626	09-12-05	COMUNIDAD EL DIVISADERO	0,20		INDAP	A	182	02-02-10	Ovalle	400	435	2012	2571/2012	1.261	631	34.796.836
1408	ND-0402-1627	09-12-05	COMUNIDAD EL DIVISADERO	0,10		INDAP	A	140	02-02-10	Ovalle	375	410	2012	2405/2012	631	631	34.797.467
1409	ND-0402-1628	09-12-05	COMUNIDAD EL DIVISADERO	0,10		INDAP	A	139	02-02-10	Ovalle	374	409	2012	2406/2012	631	631	34.798.098
1410	ND-0402-1629	09-12-05	COMUNIDAD EL DIVISADERO	0,10		INDAP	A	146	02-02-10	Ovalle	376	411	2012	2444/2012	631	631	34.798.729
1411	ND-0402-1630	09-12-05	COMUNIDAD EL DIVISADERO	0,10		INDAP	A	137	02-02-10	Ovalle	368	403	2012	2412/2012	631	631	34.799.360
1412	ND-0402-1631	09-12-05	COMUNIDAD EL DIVISADERO	0,10		INDAP	A	175	02-02-10	Ovalle	385	420	2012	2449/2012	631	631	34.799.991
1413	ND-0402-1632	09-12-05	COMUNIDAD EL DIVISADERO	0,20		INDAP	A	1282	28-09-11	s/i	s/i	s/i	s/i	s/i	1.261	1.261	34.801.252
1414	ND-0402-1633	09-12-05	COMUNIDAD EL DIVISADERO	0,10		INDAP	A	181	02-02-10	Ovalle	398	433	2012	2569/2012	631	631	34.801.883
1415	ND-0402-1634	09-12-05	COMUNIDAD EL DIVISADERO	0,10		INDAP	A	178	02-02-10	Ovalle	391	426	2012	2452/2012	631	631	34.802.514
1416	ND-0402-1635	09-12-05	COMUNIDAD EL DIVISADERO	0,10		INDAP	A	176	02-02-10	Ovalle	387	422	2012	2450/2012	631	631	34.803.145
1417	ND-0402-1636	09-12-05	COMUNIDAD EL DIVISADERO	0,10		INDAP	A	139	02-02-10	Ovalle	373	408	2012	2407/2012	631	631	34.803.776
1418	ND-0402-1637	09-12-05	COMUNIDAD EL DIVISADERO	0,10		INDAP	A	179	02-02-10	Ovalle	394	429	2012	2453/2012	631	631	34.804.407
1419	ND-0402-1638	09-12-05	COMUNIDAD EL DIVISADERO	0,20		INDAP	A	169	02-02-10	Ovalle	377	412	2012	2446/2012	1.261	631	34.805.038
1420	ND-0402-1639	09-12-05	COMUNIDAD EL DIVISADERO	0,20		INDAP	A	174	02-02-10	Ovalle	384	419	2012	2448/2012	1.261	1.261	34.806.299
1421	ND-0402-1640	09-12-05	COMUNIDAD AGRICOLA LA CALERA	2,00		INDAP	A	354	11-02-10	Ovalle	354	582	2013	64/2014	12.614	12.614	34.818.913
1422	ND-0402-1641	09-12-05	COMUNIDAD AGRICOLA LA CALERA	1,00		INDAP	A	617	16-05-11	s/i	s/i	s/i	s/i	s/i	6.307	2.523	34.821.436
1423	ND-0402-1642	09-12-05	COMUNIDAD AGRICOLA LA CALERA	0,10		INDAP	D	1574	19-08-14						631	0	34.821.436
1424	ND-0402-1643	09-12-05	COMUNIDAD AGRICOLA LA CALERA	0,40		INDAP	A	347	11-02-10	Ovalle	409 vta	640	2013	112/2014	2.523	2.523	34.823.959
1425	ND-0402-1644	09-12-05	COMUNIDAD AGRICOLA LA CALERA	0,20		INDAP	A	345	11-02-10	Ovalle	382 vta	613	2013	243/2014	1.261	1.261	34.825.220
1426	ND-0402-1645	09-12-05	COMUNIDAD AGRICOLA LA CALERA	0,20		INDAP	A	346	11-02-10	Ovalle	406 vta	637	2013	244/2014	1.261	1.261	34.826.481
1427	ND-0402-1646	09-12-05	COMUNIDAD AGRICOLA LA CALERA	0,30		INDAP	A	5591	16-11-10	Ovalle	358	586	2013	82/2014	1.892	1.892	34.828.373
1428	ND-0402-1647	09-12-05	COMUNIDAD AGRICOLA LA CALERA	0,10		INDAP	A	352	11-02-10	Ovalle	353	581	2013	122/2014	631	631	34.829.004

**SECTOR HIDROGEOLOGÍCO DE APROVECHAMIENTO COMÚN
DENOMINADO PUNITAQUI**

Expediente	Fecha Ingreso	Peticionario	Caudal Solicitado Promedio (lt/s)	Volumen Total Anual Solicitado (m³/año)	Ley Nº 20.017	Sit. Actual	Nº Res.	Fecha Resolución	CBR	CBR Fojas	CBR Número	Año	Nº Certificado CPA / año	Volumen Total Anual Solicitado (m³/año)	Volumen Total Anual Otorgado (m³/año)	Volumen Acumulado (m³/año)	
1429	ND-0402-1648	09-12-05	COMUNIDAD AGRICOLA LA CALERA	0,10		INDAP	A	353	11-02-10	Ovalle	355	583	2013	71/2014	631	631	34.829.635
1430	ND-0402-1649	09-12-05	COMUNIDAD AGRICOLA LA CALERA	0,30		INDAP	A	5016	10-09-10	Ovalle	375 vta	606	2013	462/2014	1.892	631	34.830.266
1431	ND-0402-1650	09-12-05	COMUNIDAD AGRICOLA LA CALERA	0,20		INDAP	A	360	11-02-10	Ovalle	412 vta	643	2013	464/2014	1.261	1.261	34.831.527
1432	ND-0402-1651	09-12-05	COMUNIDAD AGRICOLA LA CALERA	0,10		INDAP	A	5633	16-11-10	Ovalle	381 vta	612	2013	80/2014	631	631	34.832.158
1433	ND-0402-1652	09-12-05	COMUNIDAD AGRICOLA LA CALERA	0,20		INDAP	A	4079	27-08-10	Ovalle	344	572	2013	457/2014	1.261	1.261	34.833.419
1434	ND-0402-1653	09-12-05	COMUNIDAD AGRICOLA LA CALERA	0,10		INDAP	A	5017	10-09-10	Monte Patria	333 vta	561	2013	461/2014	631	631	34.834.050
1435	ND-0402-1654	09-12-05	COMUNIDAD AGRICOLA LA CALERA	1,20		INDAP	A	4999	10-09-10	Ovalle	335 vta	563	2013	183/2014	7.569	7.569	34.841.619
1436	ND-0402-1655	09-12-05	COMUNIDAD AGRICOLA LA CALERA	0,10		INDAP	A	5000	10-09-10	Ovalle	334 vta	562	2013	463/2014	631	631	34.842.250
1437	ND-0402-1656	09-12-05	COMUNIDAD AGRICOLA LA CALERA	0,30		INDAP	A	349	11-02-10	Ovalle	351	579	2013	116/2014	1.892	631	34.842.881
1438	ND-0402-1657	09-12-05	COMUNIDAD AGRICOLA LA CALERA	0,10		INDAP	A	5516	16-11-10	Ovalle	360	588	2013	320/2014	631	631	34.843.512
1439	ND-0402-1658	09-12-05	COMUNIDAD AGRICOLA LA CALERA	1,50		INDAP	A	395	11-02-10	Ovalle	416 vta	647	2013	115/2014	9.461	9.461	34.852.973
1440	ND-0402-1659	09-12-05	COMUNIDAD AGRICOLA LA CALERA	0,20		INDAP	A	355	11-02-10	Ovalle	391 vta	622	2013	67/2014	1.261	631	34.853.604
1441	ND-0402-1660	09-12-05	COMUNIDAD AGRICOLA LA CALERA	0,10		INDAP	A	361	11-02-10	Ovalle	347	575	2013	488/2014	631	631	34.854.235
1442	ND-0402-1661	09-12-05	COMUNIDAD AGRICOLA LA CALERA	0,20		INDAP	A	368	11-02-10	Ovalle	386 vta	617	2013	560/2014	1.261	1.261	34.855.496
1443	ND-0402-1662	09-12-05	COMUNIDAD AGRICOLA LA CALERA	0,10		INDAP	A	4573	08-09-10	Ovalle	405 vta	636	2013	182/2014	631	631	34.856.127
1444	ND-0402-1663	09-12-05	COMUNIDAD AGRICOLA LA CALERA	0,20		INDAP	A	4572	08-09-10	Ovalle	384 vta	615	2013	181/2014	1.261	1.261	34.857.388
1445	ND-0402-1664	09-12-05	COMUNIDAD AGRICOLA LA CALERA	0,10		INDAP	A	4571	08-09-10	Ovalle	361	589	2013	180/2014	631	631	34.858.019
1446	ND-0402-1665	09-12-05	COMUNIDAD AGRICOLA LA CALERA	0,10		INDAP	D	1135	10-03-10						631	0	34.858.019
1447	ND-0402-1666	09-12-05	COMUNIDAD AGRICOLA LA CALERA	0,10		INDAP	A	363	11-02-10	Ovalle	402 vta	633	2013	558/2014	631	189	34.858.208
1448	ND-0402-1667	09-12-05	COMUNIDAD AGRICOLA LA CALERA	0,10		INDAP	A	4446	08-09-10	Ovalle	383 vta	614	2013	176/2014	631	631	34.858.839
1449	ND-0402-1668	09-12-05	COMUNIDAD AGRICOLA LA CALERA	0,30		INDAP	A	4434	08-09-10	Ovalle	411 vta	642	2013	77/2014	1.892	631	34.859.470
1450	ND-0402-1669	09-12-05	COMUNIDAD AGRICOLA LA CALERA	0,10		INDAP	A	4435	08-09-10	Ovalle	407 vta	638	2013	76/2014	631	631	34.860.101
1451	ND-0402-1670	09-12-05	COMUNIDAD AGRICOLA LA CALERA	0,20		INDAP	A	618	16-05-11	s/i	s/i	s/i	s/i	s/i	1.261	1.261	34.861.362
1452	ND-0402-1671	09-12-05	COMUNIDAD AGRICOLA LA CALERA	0,10		INDAP	A	4436	08-09-10	Ovalle	408 vta	639	2013	134/2014	631	631	34.861.993
1453	ND-0402-1672	09-12-05	COMUNIDAD AGRICOLA LA CALERA	0,60		INDAP	A	370	11-02-10	Ovalle	357	585	2013	563/2014	3.784	3.784	34.865.777
1454	ND-0402-1673	09-12-05	COMUNIDAD AGRICOLA LA CALERA	0,10		INDAP	A	351	11-02-10	Ovalle	388 vta	619	2013	120/2014	631	631	34.866.408
1455	ND-0402-1674	09-12-05	COMUNIDAD AGRICOLA LA CALERA	0,10		INDAP	A	4437	08-09-10	Ovalle	365	593	2013	164/2014	631	631	34.867.039
1456	ND-0402-1675	09-12-05	COMUNIDAD AGRICOLA LA CALERA	0,10		INDAP	A	393	11-02-10	Ovalle	321 vta	549	2013	123/2014	631	631	34.867.670
1457	ND-0402-1676	09-12-05	COMUNIDAD AGRICOLA LA CALERA	0,10		INDAP	A	5612	16-11-10	Ovalle	380 vta	611	2013	79/2014	631	631	34.868.301
1458	ND-0402-1677	09-12-05	COMUNIDAD AGRICOLA LA CALERA	0,50		INDAP	A	362	11-02-10	Ovalle	385 vta	616	2013	494/2014	3.154	3.154	34.871.455
1459	ND-0402-1678	09-12-05	COMUNIDAD AGRICOLA LA CALERA	0,10		INDAP	A	392	11-02-10	Ovalle	323 vta	551	2013	125/2014	631	631	34.872.086
1460	ND-0402-1679	09-12-05	COMUNIDAD AGRICOLA LA CALERA	0,10		INDAP	A	5527	16-11-10	Ovalle	359	587	2013	83/2014	631	631	34.872.717
1461	ND-0402-1680	09-12-05	COMUNIDAD AGRICOLA LA CALERA	0,10		INDAP	D	1134	10-03-10						631	0	34.872.717
1462	ND-0402-1681	09-12-05	COMUNIDAD AGRICOLA LA CALERA	0,10		INDAP	A	369	11-02-10	Ovalle	348	576	2013	562/2014	631	631	34.873.348
1463	ND-0402-1682	09-12-05	COMUNIDAD AGRICOLA LA CALERA	0,10		INDAP	A	348	11-02-10	Ovalle	389 vta	620	2013	113/2014	631	631	34.873.979
1464	ND-0402-1683	09-12-05	COMUNIDAD AGRICOLA LA CALERA	0,50		INDAP	A	4438	08-09-10	Ovalle	364	592	2013	174/2014	3.154	3.154	34.877.133
1465	ND-0402-1684	09-12-05	COMUNIDAD AGRICOLA LA CALERA	0,80		INDAP	A	350	11-02-10	Ovalle	352	580	2013	121/2014	5.046	5.046	34.882.179
1466	ND-0402-1685	09-12-05	COMUNIDAD AGRICOLA LA CALERA	0,10		INDAP	A	4439	08-09-10	Ovalle	363	591	2013	175/2014	631	631	34.882.810
1467	ND-0402-1686	09-12-05	COMUNIDAD AGRICOLA LA CALERA	0,10		INDAP	A	4556	08-09-10	Ovalle	362	590	2013	177/2014	631	631	34.883.441
1468	ND-0402-1799	09-12-05	TERESA MONDACA JOFRE	1,80		4°T	D	1683	17-10-13						11.353	0	34.883.441
1469	ND-0402-1811	09-12-05	ANDRES HONORES BOLADOS	1,40		4°T	A	2914	20-11-13	s/i	s/i	s/i	s/i	s/i	8.830	1.858	34.885.299
1470	ND-0402-1816	09-12-05	EDECIO ROJAS BUGUEÑO	1,40		4°T	A	2554	14-11-13	s/i	s/i	s/i	s/i	s/i	8.830	631	34.885.930

**SECTOR HIDROGEOLÓGICO DE APROVECHAMIENTO COMÚN
DENOMINADO PUNITAQUI**

Expediente	Fecha Ingreso	Peticionario	Caudal Solicitado Promedio (lt/s)	Volumen Total Anual Solicitado (m³/año)	Ley Nº 20.017	Sit. Actual	Nº Res.	Fecha Resolución	CBR	CBR Fojas	CBR Número	Año	Nº Certificado CPA / año	Volumen Total Anual Solicitado (m³/año)	Volumen Total Anual Otorgado (m³/año)	Volumen Acumulado (m³/año)
1471	ND-0402-1737	12-12-05	CLARA ROJAS BUGUEÑO	2,00	4°T	A	2549	14-11-13	s/í	s/í	s/í	s/í	s/í	12.614	631	34.886.561
1472	ND-0402-1738	12-12-05	JOSE MANUEL ROJAS BUGUEÑO	2,00	4°T	A	2550	14-11-13	s/í	s/í	s/í	s/í	s/í	12.614	12.614	34.899.175
1473	ND-0402-1772	12-12-05	LEONARDO ROJAS VEGA	0,25	4°T	D	2369	29-04-10						1.577	0	34.899.175
1474	ND-0402-1773	12-12-05	LEONARDO ROJAS VEGA	0,25	4°T	D	2344	29-04-10						1.577	0	34.899.175
1475	ND-0402-1774	12-12-05	JOSE VICENTE TAPIA VARAS	0,25	4°T	D	2321	29-04-10						1.577	0	34.899.175
1476	ND-0402-1775	12-12-05	EUGENIA DEL CARMEN ASTUDILLO VARAS	0,50	4°T	D	2388	29-04-10						3.154	0	34.899.175
1477	ND-0402-1776	12-12-05	EUGENIA DEL CARMEN ASTUDILLO VARAS	1,00	4°T	D	5436	15-11-10						6.307	0	34.899.175
1478	ND-0402-1777	12-12-05	BERNARDA RODRIGUEZ CONTRERAS	1,00	4°T	D	2304	27-04-10						6.307	0	34.899.175
1479	ND-0402-1782	12-12-05	PEDRO ABEL HIDALGO HIDALGO	0,25	4°T	D	1678	17-10-13						1.577	0	34.899.175
1480	ND-0402-1784	12-12-05	JUAN EDUARDO CASTILLO MARTINEZ	0,25	4°T	D	1679	17-10-13						1.577	0	34.899.175
1481	ND-0402-1785	12-12-05	MARCO OLIVARES	0,25	4°T	D	1680	17-10-13						1.577	0	34.899.175
1482	ND-0402-1786	12-12-05	JOSE ROJAS ROJAS	0,50	4°T	D	2280	27-04-10						3.154	0	34.899.175
1483	ND-0402-1787	12-12-05	ELIA RUTH ARAYA	0,50	4°T	D	2340	29-04-10						3.154	0	34.899.175
1484	ND-0402-1788	12-12-05	MILENA YOLANDA EGAÑA ROJAS	0,50	4°T	D	2284	27-04-10						3.154	0	34.899.175
1485	ND-0402-1789	12-12-05	OBNER DEL CARMEN ARAYA ARAYA	0,25	4°T	D	2299	27-04-10						1.577	0	34.899.175
1486	ND-0402-1790	12-12-05	LUIS ANTONIO ARAYA ARAYA	0,25	4°T	D	1681	17-10-13						1.577	0	34.899.175
1487	ND-0402-1791	12-12-05	ELIANA DEL CARMEN HERNANDEZ TORO	1,60	4°T	D	5445	15-11-10						10.092	0	34.899.175
1488	ND-0402-1792	12-12-05	HECTOR LUIS ROJAS	0,50	4°T	D	5439	15-11-10						3.154	0	34.899.175
1489	ND-0402-1793	12-12-05	ELEAZAR EGAÑA RUBINA	0,25	4°T	D	2342	29-04-10						1.577	0	34.899.175
1490	ND-0402-1795	12-12-05	ERNESTINA EGAÑA VELEZ	0,25	4°T	D	2341	29-04-10						1.577	0	34.899.175
1491	ND-0402-1817	12-12-05	JUAN JILES MORENO	0,10	4°T	A	488	13-04-15	s/í	s/í	s/í	s/í	s/í	631	631	34.899.806
1492	ND-0402-1818	12-12-05	JUAN JILES MORENO	0,10	4°T	A	487	13-04-15	s/í	s/í	s/í	s/í	s/í	631	631	34.900.437
1493	ND-0402-1819	12-12-05	JUAN JILES MORENO	0,10	4°T	A	492	13-04-15	s/í	s/í	s/í	s/í	s/í	631	631	34.901.068
1494	ND-0402-1820	12-12-05	JUAN JILES MORENO	0,10	4°T	A	486	13-04-15	s/í	s/í	s/í	s/í	s/í	631	631	34.901.699
1495	ND-0402-1824	12-12-05	AMANDA ESTELA FIGUEROA CORTES	1,42	4°T	D	1196	08-10-13						8.956	0	34.901.699
1496	ND-0402-1826	12-12-05	JOSE FRANCISCO CANALES AGURTO	2,00	4°T	A	507	19-05-16	Ovalle	55	84	2017	2505/2017	12.614	12.614	34.914.313
1497	ND-0402-1827	12-12-05	JOSE FRANCISCO CANALES AGURTO	2,00	4°T	A	508	19-05-16	s/í	s/í	s/í	s/í	s/í	12.614	12.614	34.926.927
1498	ND-0402-1828	12-12-05	LUIS VALVERDE VALVERDE	0,50	4°T	D	1180	06-08-14						3.154	0	34.926.927
1499	ND-0402-1831	12-12-05	ANTOLINO CASTILLO CARVAJAL	0,50	INDAP	D	5451	15-11-10						3.154	0	34.926.927
1500	ND-0402-1832	12-12-05	SERVANDO CARVAJAL CORTES	0,50	4°T	D	5438	15-11-10						3.154	0	34.926.927
1501	ND-0402-1833	12-12-05	DANILO DEL CARMEN BRIONES BRIONES	0,50	4°T	D	2326	29-04-10						3.154	0	34.926.927
1502	ND-0402-1835	12-12-05	JOSE ANTONIO VEGA ALFARO	0,25	4°T	D	5444	15-11-10						1.577	0	34.926.927
1503	ND-0402-1836	12-12-05	HECTOR LUIS ROJAS	0,50	4°T	D	5461	15-11-10						3.154	0	34.926.927
1504	ND-0402-1837	12-12-05	ANTOLINO CASTILLO CARVAJAL	0,50	4°T	D	2298	27-04-10						3.154	0	34.926.927
1505	ND-0402-1838	12-12-05	TULIO ALBERTO ALFARO MONAGA	0,50	4°T	D	2297	27-04-10						3.154	0	34.926.927
1506	ND-0402-1839	12-12-05	EUGENIA DEL CARMEN ASTUDILLO VARAS	1,00	4°T	D	2375	29-04-10						6.307	0	34.926.927
1507	ND-0402-1840	12-12-05	PATRICIO ARAYA SOLAR	0,25	4°T	D	2404	29-04-10						1.577	0	34.926.927
1508	ND-0402-1841	12-12-05	FLORINDO DE LA CRUZ CASTILLO HIDALGO	0,25	4°T	D	2390	29-04-10						1.577	0	34.926.927
1509	ND-0402-1842	12-12-05	TITO HERNANA ARAYA HIDALGO	2,00	4°T	D	5441	15-11-10						12.614	0	34.926.927
1510	ND-0402-1843	12-12-05	ALIRO VARAS	0,50	4°T	D	2382	29-04-10						3.154	0	34.926.927
1511	ND-0402-1844	12-12-05	SALATIEL BRIONES BRIONES	0,50	4°T	D	2327	29-04-10						3.154	0	34.926.927
1512	ND-0402-1863	12-12-05	LUIS FRANCISCO MORENO TORRES	2,00	4°T	D	1181	06-08-14						12.614	0	34.926.927

**SECTOR HIDROGEOLÓGICO DE APROVECHAMIENTO COMÚN
DENOMINADO PUNITAQUI**

Expediente	Fecha Ingreso	Peticionario	Caudal Solicitado Promedio (lt/s)	Volumen Total Anual Solicitado (m³/año)	Ley Nº 20.017	Sit. Actual	Nº Res.	Fecha Resolución	CBR	CBR Fojas	CBR Número	Año	Nº Certificado CPA / año	Volumen Total Anual Solicitado (m³/año)	Volumen Total Anual Otorgado (m³/año)	Volumen Acumulado (m³/año)
1513	ND-0402-1864	12-12-05	LUIS FRANCISCO MORENO TORRES	2,00	4°T	D	1182	06-08-14						12.614	0	34.926.927
1514	ND-0402-1865	12-12-05	LUIS FRANCISCO MORENO TORRES	2,00	4°T	D	1258	08-10-13						12.614	0	34.926.927
1515	ND-0402-1866	12-12-05	ALBERTO CERVANDO LAGUNAS ROJAS	1,00	4°T	D	1183	06-08-14						6.307	0	34.926.927
1516	ND-0402-1867	12-12-05	ALBERTO CERVANDO LAGUNAS ROJAS	1,00	4°T	D	1184	06-08-14						6.307	0	34.926.927
1517	ND-0402-1868	12-12-05	ALBERTO CERVANDO LAGUNAS ROJAS	1,00	4°T	D	1185	06-08-14						6.307	0	34.926.927
1518	ND-0402-1870	12-12-05	SAMUEL DEL ROSARIO ALFARO CAMPOS	0,25	INDAP	D	2442	29-04-10						1.577	0	34.926.927
1519	ND-0402-1871	12-12-05	ELSA DEL CARMEN ARAYA ALFARO	0,25	INDAP	D	5463	15-11-10						1.577	0	34.926.927
1520	ND-0402-1872	12-12-05	OLEGARIO DEL ROSARIO GOMEZ HIDALGO	0,50	INDAP	D	5464	15-11-10						3.154	0	34.926.927
1521	ND-0402-1873	12-12-05	JOSE EGAÑA BRIONES	0,50	INDAP	D	1338	03-10-11						3.154	0	34.926.927
1522	ND-0402-1874	12-12-05	JOSE ROJAS ROJAS	0,50	INDAP	D	2367	29-04-10						3.154	0	34.926.927
1523	ND-0402-1875	12-12-05	CAMILO ENRIQUE ZARRICUETA PIZARRO	0,50	INDAP	D	2406	29-04-10						3.154	0	34.926.927
1524	ND-0402-1876	12-12-05	ALFONSO DEL CARMEN PIZARRO PIZARRO	0,50	INDAP	D	3489	09-07-10						3.154	0	34.926.927
1525	ND-0402-1877	12-12-05	RODRIGO ALEJANDRO OLIVARES CERDA	0,50	INDAP	D	2273	27-04-10						3.154	0	34.926.927
1526	ND-0402-1878	12-12-05	RODRIGO ALEJANDRO OLIVARES CERDA	0,50	INDAP	D	5472	15-11-10						3.154	0	34.926.927
1527	ND-0402-1879	12-12-05	PEDRO ELIAS CARVAJAL CORTES	0,50	INDAP	D	2371	29-04-10						3.154	0	34.926.927
1528	ND-0402-1880	12-12-05	SERVANDO CARVAJAL CORTES	0,50	INDAP	D	2401	29-04-10						3.154	0	34.926.927
1529	ND-0402-1881	12-12-05	PEDRO ELIAS CARVAJAL CORTES	0,50	INDAP	D	2353	29-04-10						3.154	0	34.926.927
1530	ND-0402-1882	12-12-05	BENILDA CARVAJAL VENICIO	0,50	INDAP	D	2283	27-04-10						3.154	0	34.926.927
1531	ND-0402-1883	12-12-05	JOB GASPAS ARAYA ARAYA	0,50	INDAP	D	2386	29-04-10						3.154	0	34.926.927
1532	ND-0402-1884	12-12-05	AMADIEL TAPIA PIZARRO	0,50	INDAP	D	2372	29-04-10						3.154	0	34.926.927
1533	ND-0402-1885	12-12-05	ALIRO VARAS	0,50	INDAP	D	2384	29-04-10						3.154	0	34.926.927
1534	ND-0402-1886	12-12-05	BITERVO VALENCIA VELIZ DIAZ	0,50	INDAP	D	2295	27-04-10						3.154	0	34.926.927
1535	ND-0402-1887	12-12-05	VICTORIANO ALFARO ROJAS	0,50	INDAP	D	2282	27-04-10						3.154	0	34.926.927
1536	ND-0402-1888	12-12-05	MOISES DE LA CRUZ VEGA BRICEÑO	2,00	INDAP	D	2311	27-04-10						12.614	0	34.926.927
1537	ND-0402-1889	12-12-05	MOISES DE LA CRUZ VEGA BRICEÑO	1,00	INDAP	D	2400	29-04-10						6.307	0	34.926.927
1538	ND-0402-1890	12-12-05	MIGUEL DARIO ALFARO CARVAJAL	1,00	INDAP	D	2119	22-04-10						6.307	0	34.926.927
1539	ND-0402-1891	12-12-05	OCTAVIO ROJAS CORTES	0,50	INDAP	D	3437	09-07-10						3.154	0	34.926.927
1540	ND-0402-1892	12-12-05	EDUARDO TAPIA CAMPO	0,50	INDAP	D	2331	29-04-10						3.154	0	34.926.927
1541	ND-0402-1893	12-12-05	JUAN CARLOS ALFARO ALFARO	0,50	INDAP	D	2385	29-04-10						3.154	0	34.926.927
1542	ND-0402-1894	12-12-05	PEDRO ANTONIO ALFARO ALFARO	0,50	INDAP	D	5448	15-10-10						3.154	0	34.926.927
1543	ND-0402-1895	12-12-05	BENEDICTO RENE ARAYA CATALDO	0,50	INDAP	D	2354	29-04-10						3.154	0	34.926.927
1544	ND-0402-1896	12-12-05	YOLANDA ESTER GALLARDO ALFARO	1,00	INDAP	D	2323	29-04-10						6.307	0	34.926.927
1545	ND-0402-1897	12-12-05	ADA ESTER OSSANDON CONTRERAS	1,00	INDAP	D	2263	27-04-10						6.307	0	34.926.927
1546	ND-0402-1898	12-12-05	ROSA ELVIRA BRIONES BRIONES	0,50	INDAP	D	2380	29-04-10						3.154	0	34.926.927
1547	ND-0402-1899	12-12-05	AMADA DEL CARMEN ZARRICUETA	0,50	INDAP	D	2379	29-04-10						3.154	0	34.926.927
1548	ND-0402-1900	12-12-05	CLAUDIO MARCELO VARAS TAPIA	1,00	INDAP	D	2412	29-04-10						6.307	0	34.926.927
1549	ND-0402-1901	12-12-05	ZENAIDA SUAZO HENRIQUEZ	0,50	INDAP	D	2426	29-04-10						3.154	0	34.926.927
1550	ND-0402-1902	12-12-05	JUAN CARLOS ALFARO ALFARO	0,50	INDAP	D	2424	29-04-10						3.154	0	34.926.927
1551	ND-0402-1903	12-12-05	GILDA ELENA ARAYA ROJAS	0,50	INDAP	D	5450	15-11-10						3.154	0	34.926.927
1552	ND-0402-1904	12-12-05	ADA ESTER OSSANDON CONTRERAS	1,00	INDAP	D	2274	27-04-10						6.307	0	34.926.927
1553	ND-0402-1905	12-12-05	ARNOLDO DE LA CRUZ VEGA ALFARO	0,25	INDAP	D	2115	22-04-10						1.577	0	34.926.927
1554	ND-0402-1906	12-12-05	JUANA DE ROSARIO GONZALEZ VERGARA	0,50	INDAP	D	2343	29-04-10						3.154	0	34.926.927

**SECTOR HIDROGEOLÓGICO DE APROVECHAMIENTO COMÚN
DENOMINADO PUNITAQUI**

Expediente	Fecha Ingreso	Peticionario	Caudal Solicitado Promedio (lt/s)	Volumen Total Anual Solicitado (m³/año)	Ley Nº 20.017	Sit. Actual	Nº Res.	Fecha Resolución	CBR	CBR Fojas	CBR Número	Año	Nº Certificado CPA / año	Volumen Total Anual Solicitado (m³/año)	Volumen Total Anual Otorgado (m³/año)	Volumen Acumulado (m³/año)
1555	ND-0402-1907	PEDRO ANTONIO CORTES ALFARO	2,00		INDAP	D	2307	27-04-10						12.614	0	34.926.927
1556	ND-0402-1908	SELIN RAFAEL GONZALEZ BRIONES	0,25		INDAP	D	2411	29-04-10						1.577	0	34.926.927
1557	ND-0402-1909	REGINA DE ROSARIO LOPEZ BARRAZA	1,00		4ºT	D	1259	08-10-13						6.307	0	34.926.927
1558	ND-0402-1914	NEFTALI DEL CARMEN SEGOVIA ORTIZ	0,30		4ºT	D	1566	16-10-13						1.892	0	34.926.927
1559	ND-0402-1928	FRANCISCO GONZALEZ DEL RIO	1,50		4ºT	A	2565	14-11-13	s/í	s/í	s/í	s/í	s/í	9.461	3.440	34.930.367
1560	ND-0402-1934	LUIS MARIO CASTILLO CASTILLO	1,50		4ºT	A	2569	14-11-13	Ovalle	623	763	2014	6099/2015	9.461	9.461	34.939.828
1561	ND-0402-1948	ELBA JULIA AGUIRRE	0,20		4ºT	A	2581	14-11-13	s/í	s/í	s/í	s/í	s/í	1.261	1.261	34.941.089
1562	ND-0402-1949	OMAR ANDRES ALVAREZ TAPIA	0,30		4ºT	A	2582	14-11-13	s/í	s/í	s/í	s/í	s/í	1.892	1.892	34.942.981
1563	ND-0402-1950	ADRIANA ROJAS ROJAS	0,20		4ºT	A	2583	14-11-13	Combarbala	13	16	2015	4772/2015	1.261	1.261	34.944.242
1564	ND-0402-1951	OMAR ANDRES ALVAREZ TAPIA	0,20		4ºT	A	2584	14-11-13	Combarbala	14 vta	18	2015	4769/2015	1.261	1.261	34.945.503
1565	ND-0402-1952	SUSANA ALFARO ALFARO	0,20		4ºT	A	2585	14-11-13	Combarbala	167	168	2014	107/2016	1.261	1.261	34.946.764
1566	ND-0402-1953	ADRIANA ROJAS ROJAS	1,40		4ºT	D	1432	12-08-14						8.830	0	34.946.764
1567	ND-0402-1954	ALICIA ROJAS TAPIA	0,10		4ºT	A	2586	14-11-13	s/í	s/í	s/í	s/í	s/í	631	631	34.947.395
1568	ND-0402-1955	ALIZANDRO ROJAS ROJAS	0,10		4ºT	A	2587	14-11-13	s/í	s/í	s/í	s/í	s/í	631	631	34.948.026
1569	ND-0402-1956	GUIDO CASTILLO ARAYA	0,20		4ºT	A	2588	14-11-13	Combarbala	15	19	2015	4768/2015	1.261	1.261	34.949.287
1570	ND-0402-1957	ROGELIO ROJAS ROJAS	0,10		4ºT	A	2589	14-11-13	Combarbala	487	517	2014	4796/2015	631	631	34.949.918
1571	ND-0402-1958	JULIO CORTES CORTES	0,20		4ºT	A	2590	14-11-13	Combarbala	12	15	2015	4774/2015	1.261	1.172	34.951.090
1572	ND-0402-1959	FREDDY ROJAS AGUIRRE	0,20		4ºT	A	2591	14-11-13	Combarbala	168 vta	170	2014	109/2016	1.261	797	34.951.887
1573	ND-0402-1960	HORACIO CORTES ARAYA	0,10		4ºT	A	2592	14-11-13	s/í	s/í	s/í	s/í	s/í	631	631	34.952.518
1574	ND-0402-1961	JULIO CORTES CORTES	0,80		4ºT	A	2593	14-11-13	Combarbala	11 vta	14	2015	4780/2015	5.046	5.046	34.957.564
1575	ND-0402-1962	NELIA TALAMILLA ARAYA	0,10		4ºT	A(Tr-T)	2594	14-11-13	combarbala	13 vta	17	2015	4770/2015	0	0	34.957.564
1576	ND-0402-800198	DANIEL PIZARRO CAMPOS			4ºT	A	2594	14-11-13	Combarbala	196 vta	243	2016	2379/2018	0	631	34.958.195
1577	ND-0402-1963	ORLANDO DE LA CRUZ CAMPOS TAPIA	0,10		4ºT	A	2595	14-11-13	s/í	s/í	s/í	s/í	s/í	631	631	34.958.826
1578	ND-0402-1964	MILTON DE ROSARIO ROJAS ROJAS	0,10		4ºT	A	2596	14-11-13	Combarbala	16	20	2015	4826/2015	631	631	34.959.457
1579	ND-0402-1965	NELIA TALAMILLA ARAYA	0,40		4ºT	A(Tr-T)	2597	14-11-13	s/í	s/í	s/í	s/í	s/í	0	0	34.959.457
1580	ND-0402-800197	DANIEL PIZARRO CAMPOS			4ºT	A	2597	14-11-13	Combarbala	201	250	2016	2377/2018	0	1.395	34.960.852
1581	ND-0402-1966	RENE ROJAS ALFARO	0,30		4ºT	A(Tr-T)	2598	14-11-13	Combarbala	205 vta	209	2014	171/2016	0	0	34.960.852
1582	ND-0402-800161	EDWIN DE LOS SANTOS ROJAS GUERRERO			4ºT	A	2598	14-11-13	Combarbala	159 vta	203	2016	4691/2016	0	1.892	34.962.744
1583	ND-0402-1967	HERNAN ALFARO CORTES	0,10		4ºT	A	2599	14-11-13	Combarbala	168	169	2014	110/2016	631	631	34.963.375
1584	ND-0402-1971	JUAN SALINAS JOFRE Y OTROS	2,00		4ºT	D	1220	11-08-14						12.614	0	34.963.375
1585	ND-0402-1972	JUAN SALINAS JOFRE Y OTROS	0,20		4ºT	D	1221	11-08-14						1.261	0	34.963.375
1586	ND-0402-1975	JOSE OJEDA URZUA	1,00		4ºT	A	484	13-04-15	s/í	s/í	s/í	s/í	s/í	6.307	4.667	34.968.042
1587	ND-0402-1977	JOSE OJEDA URZUA	2,00		4ºT	A	483	13-04-15	s/í	s/í	s/í	s/í	s/í	12.614	12.614	34.980.656
1588	ND-0402-1992	ALIRO ALONSO OSSANDON OSSANDON	1,50		4ºT	D	1224	11-08-14						9.461	0	34.980.656
1589	ND-0402-2016	ELSA GALLEGUILLOS ZAMBRANOS	0,60		4ºT	A	2915	20-11-13	s/í	s/í	s/í	s/í	s/í	3.784	3.784	34.984.440
1590	ND-0402-2017	ELSA GALLEGUILLOS ZAMBRANOS	0,50		4ºT	A	3218	25-11-13	s/í	s/í	s/í	s/í	s/í	3.154	3.154	34.987.594
1591	ND-0402-2018	ELSA GALLEGUILLOS ZAMBRANOS	0,50		4ºT	A	3219	25-11-13	s/í	s/í	s/í	s/í	s/í	3.154	1.186	34.988.780
1592	ND-0402-2019	ELSA GALLEGUILLOS ZAMBRANOS	0,80		4ºT	A	3220	25-11-13	s/í	s/í	s/í	s/í	s/í	5.046	5.046	34.993.826
1593	ND-0402-2020	ELSA GALLEGUILLOS ZAMBRANOS	0,60		4ºT	A	2916	20-11-13	s/í	s/í	s/í	s/í	s/í	3.784	688	34.994.514
1594	ND-0402-2048	COMUNIDAD AGRICOLA EL DURAZNO	0,10		INDAP	A	4325	03-09-10	Ovalle	841	993	2012	490/2013	631	631	34.995.145
1595	ND-0402-2049	COMUNIDAD AGRICOLA EL DURAZNO	0,50		INDAP	D	800	23-02-10						3.154	0	34.995.145
1596	ND-0402-2050	COMUNIDAD AGRICOLA EL DURAZNO	1,70		INDAP	A	611	17-02-10	s/í	s/í	s/í	s/í	s/í	10.722	10.722	35.005.867

**SECTOR HIDROGEOLÓGICO DE APROVECHAMIENTO COMÚN
DENOMINADO PUNITAQUI**

Expediente	Fecha Ingreso	Peticionario	Caudal Solicitado Promedio (lt/s)	Volumen Total Anual Solicitado (m³/año)	Ley Nº 20.017	Sit. Actual	Nº Res.	Fecha Resolución	CBR	CBR Fojas	CBR Número	Año	Nº Certificado CPA / año	Volumen Total Anual Solicitado (m³/año)	Volumen Total Anual Otorgado (m³/año)	Volumen Acumulado (m³/año)	
1597	ND-0402-2051	14-12-05	COMUNIDAD AGRICOLA EL DURAZNO	2,00		INDAP	A	608	17-02-10	Ovalle	805	957	2012	645/2013	12.614	12.614	35.018.481
1598	ND-0402-2052	14-12-05	COMUNIDAD AGRICOLA EL DURAZNO	1,60		INDAP	A	609	17-02-10	Ovalle	847	999	2012	646/2013	10.092	10.092	35.028.573
1599	ND-0402-2053	14-12-05	COMUNIDAD AGRICOLA EL DURAZNO	0,60		INDAP	A	674	19-02-10	Ovalle	808	960	2012	647/2013	3.784	3.784	35.032.357
1600	ND-0402-2129	14-12-05	JOSE DOMINGO ALFARO VEGA	1,00		INDAP	A	5204	13-09-10	s/i	s/i	s/i	s/i	s/i	6.307	6.307	35.038.664
1601	ND-0402-2131	14-12-05	JOSE ANTONIO VEGA ALFARO	0,25		INDAP	A	5194	13-09-10	s/i	s/i	s/i	s/i	s/i	1.577	376	35.039.040
1602	ND-0402-2132	14-12-05	DOMINGO ALBERTO VICENCIO DIAZ	0,50		INDAP	A	5201	13-09-10	s/i	s/i	s/i	s/i	s/i	3.154	2.523	35.041.563
1603	ND-0402-2133	14-12-05	CECILIA VALDES ARAYA	0,50		INDAP	A	5200	13-09-10	Ovalle	52 vta	88	2017	3961/2017	3.154	3.154	35.044.717
1604	ND-0402-2134	14-12-05	GABRIEL ANTONIO CANIVILO ARAYA	2,00		INDAP	D	2238	23-10-13						12.614	0	35.044.717
1605	ND-0402-2150	14-12-05	PATRICIO ARAYA SOLAR	2,00		4°T	D	1260	08-10-13						12.614	0	35.044.717
1606	ND-0402-2151	14-12-05	LUIS ARAYA ARAYA	0,25		INDAP	D	2275	27-04-10						1.577	0	35.044.717
1607	ND-0402-2152	14-12-05	VERONICA CORTES CONTRERAS	0,50		INDAP	D	5490	15-11-10						3.154	0	35.044.717
1608	ND-0402-2153	14-12-05	AMADIEL TAPIA PIZARRO	0,50		4°T	D	1991	22-10-13						3.154	0	35.044.717
1609	ND-0402-2154	14-12-05	BENITA ROSA EGAÑA RUBINA	0,25		INDAP	D	2378	29-04-10						1.577	0	35.044.717
1610	ND-0402-2155	14-12-05	ERNESTINA EGAÑA VELEZ	0,25		4°T	D	1992	22-10-13						1.577	0	35.044.717
1611	ND-0402-2156	14-12-05	TOMAS ALFARO LEIVA	0,50		INDAP	D	2126	22-04-10						3.154	0	35.044.717
1612	ND-0402-2157	14-12-05	ROSA DELFINA ALFARO	0,50		INDAP	D	2377	29-04-10						3.154	0	35.044.717
1613	ND-0402-2158	14-12-05	GUILLERMINA DE LAS VARAS MICHEA	0,50		INDAP	D	2408	29-04-10						3.154	0	35.044.717
1614	ND-0402-2159	14-12-05	DESSY DEL CARMEN EGAÑA VIDELA	0,50		INDAP	D	2376	29-04-10						3.154	0	35.044.717
1615	ND-0402-2160	14-12-05	DESSY DEL CARMEN EGAÑA VIDELA	0,25		INDAP	D	5466	15-11-10						1.577	0	35.044.717
1616	ND-0402-2161	14-12-05	RAUL DEL CARMEN ASTUDILLO ALFARO	0,50		INDAP	D	5470	15-11-10						3.154	0	35.044.717
1617	ND-0402-2162	14-12-05	ALBA VICENCIO GUERRERO	0,50		INDAP	D	2300	27-04-10						3.154	0	35.044.717
1618	ND-0402-2163	14-12-05	DANIEL ALFARO VEGA	1,50		INDAP	D	2320	29-04-10						9.461	0	35.044.717
1619	ND-0402-2164	14-12-05	DANIEL ALFARO VEGA	0,25		INDAP	D	2313	27-04-10						1.577	0	35.044.717
1620	ND-0402-2165	14-12-05	ROLANDO ALFARO VEGA	0,50		INDAP	D	2118	22-04-10						3.154	0	35.044.717
1621	ND-0402-2166	14-12-05	ROLANDO ALFARO VEGA	0,50		INDAP	D	5475	15-11-10						3.154	0	35.044.717
1622	ND-0402-2167	14-12-05	MARIA CORTES TAPIA	0,50		INDAP	D	2441	29-04-10						3.154	0	35.044.717
1623	ND-0402-2168	14-12-05	JUANA DOLORES ALFARO	1,50		INDAP	D	2117	22-04-10						9.461	0	35.044.717
1624	ND-0402-2169	15-12-05	MERCEDES ELIANA ROJO	1,40		4°T	D	1345	14-10-13						8.830	0	35.044.717
1625	ND-0402-2173	15-12-05	DUILIO DANTE NESTOR MILANESI DENEGRI	2,00		4°T	A	2632	14-11-13	s/i	s/i	s/i	s/i	s/i	12.614	8.494	35.053.211
1626	ND-0402-2195	15-12-05	ANDRES DEL CARMEN GALLARDO JIMENEZ	0,10		4°T	D	1197	08-10-13						631	0	35.053.211
1627	ND-0402-2196	15-12-05	ANDRES DEL CARMEN GALLARDO JIMENEZ	0,10		4°T	D	1198	08-10-13						631	0	35.053.211
1628	ND-0402-2197	15-12-05	ANDRES DEL CARMEN GALLARDO JIMENEZ	0,10		4°T	D	1199	08-10-13						631	0	35.053.211
1629	ND-0402-2198	15-12-05	ANDRES DEL CARMEN GALLARDO JIMENEZ	0,10		4°T	D	1200	08-10-13						631	0	35.053.211
1630	ND-0402-2199	15-12-05	ANDRES DEL CARMEN GALLARDO JIMENEZ	0,10		4°T	D	1202	08-10-13						631	0	35.053.211
1631	ND-0402-2200	15-12-05	ANDRES DEL CARMEN GALLARDO JIMENEZ	0,10		4°T	D	1203	08-10-13						631	0	35.053.211
1632	ND-0402-2201	15-12-05	ANDRES DEL CARMEN GALLARDO JIMENEZ	0,10		4°T	D	1204	08-10-13						631	0	35.053.211
1633	ND-0402-2202	15-12-05	ANDRES DEL CARMEN GALLARDO JIMENEZ	0,10		4°T	D	1205	08-10-13						631	0	35.053.211
1634	ND-0402-2203	15-12-05	ANDRES DEL CARMEN GALLARDO JIMENEZ	0,10		4°T	D	1206	08-10-13						631	0	35.053.211
1635	ND-0402-2204	15-12-05	ANDRES DEL CARMEN GALLARDO JIMENEZ	0,10		4°T	D	1207	08-10-13						631	0	35.053.211
1636	ND-0402-2209	15-12-05	JUAN JILES MORENO	0,10		4°T	A	506	13-04-15	s/i	s/i	s/i	s/i	s/i	631	631	35.053.842
1637	ND-0402-2210	15-12-05	JORGE BLAS JILES CAFFARENA	0,10		4°T	A	497	13-04-15	s/i	s/i	s/i	s/i	s/i	631	631	35.054.473
1638	ND-0402-2211	15-12-05	JORGE BLAS JILES CAFFARENA	0,10		4°T	A	496	13-04-15	s/i	s/i	s/i	s/i	s/i	631	631	35.055.104

**SECTOR HIDROGEOLÓGICO DE APROVECHAMIENTO COMÚN
DENOMINADO PUNITAQUI**

Expediente	Fecha Ingreso	Peticionario	Caudal Solicitado Promedio (lt/s)	Volumen Total Anual Solicitado (m³/año)	Ley Nº 20.017	Sit. Actual	Nº Res.	Fecha Resolución	CBR	CBR Fojas	CBR Número	Año	Nº Certificado CPA / año	Volumen Total Anual Solicitado (m³/año)	Volumen Total Anual Otorgado (m³/año)	Volumen Acumulado (m³/año)
1639	ND-0402-2212	15-12-05	JORGE BLAS JILES CAFFARENA	0,10	4°T	A	498	13-04-15	s/í	s/í	s/í	s/í	s/í	631	631	35.055.735
1640	ND-0402-2216	15-12-05	DUILIO DANTE NESTOR MILANESI DENEGRÍ	2,00	4°T	D	1256	08-10-13						12.614	0	35.055.735
1641	ND-0402-2222	15-12-05	JUANA ROSA MANCILLA PIZARRO	1,94	4°T	D	1526	15-10-13						12.236	0	35.055.735
1642	ND-0402-2226	15-12-05	HECTOR ANGEL OLIVARES	1,97	4°T	D	1229	12-08-14						12.425	0	35.055.735
1643	ND-0402-2229	15-12-05	JAIME LIBERATO CAMPOSANO AGUIRRE	1,00	4°T	D	1208	08-10-13						6.307	0	35.055.735
1644	ND-0402-2230	15-12-05	JOSE MERCEDES ARAYA OLIVARES	0,50	4°T	D	1264	08-10-13						3.154	0	35.055.735
1645	ND-0402-2231	15-12-05	JOSE MERCEDES ARAYA OLIVARES	0,75	4°T	D	1262	08-10-13						4.730	0	35.055.735
1646	ND-0402-2232	15-12-05	MARCO ACUÑA MONTERO	2,00	4°T	D	1814	18-10-13						12.614	0	35.055.735
1647	ND-0402-2233	15-12-05	MARCO ACUÑA MONTERO	2,00	4°T	D	1815	18-10-13						12.614	0	35.055.735
1648	ND-0402-2236	15-12-05	MARCO ACUÑA MONTERO	2,00	4°T	D	1818	18-10-13						12.614	0	35.055.735
1649	ND-0402-2237	15-12-05	MARCO ACUÑA MONTERO	1,87	4°T	D	1819	18-10-13						11.794	0	35.055.735
1650	ND-0402-2246	15-12-05	JOSE MERCEDES ARAYA OLIVARES	0,40	4°T	D	1263	08-10-13						2.523	0	35.055.735
1651	ND-0402-2247	15-12-05	VIÑA CONCHA Y TORO S.A.	2,00	4°T	D	1825	18-10-13						12.614	0	35.055.735
1652	ND-0402-2295	16-12-05	OLGA DEL CARMEN BUGUEÑO ROJAS	0,50	4°T	A	2663	18-11-13	s/í	s/í	s/í	s/í	s/í	3.154	883	35.056.618
1653	ND-0402-2296	16-12-05	GUSTAVO ROJAS VALENCIA	2,00	4°T	A	2664	18-11-13	s/í	s/í	s/í	s/í	s/í	12.614	859	35.057.477
1654	ND-0402-2297	16-12-05	VICTORIANO SEGUNDO BRICEÑO BRICEÑO	1,40	4°T	A	2665	18-11-13	s/í	s/í	s/í	s/í	s/í	8.830	2.683	35.060.160
1655	ND-0402-2298	16-12-05	RAMON HENRIQUEZ VELAZQUEZ	1,90	4°T	A	2666	18-11-13	s/í	s/í	s/í	s/í	s/í	11.984	10.092	35.070.252
1656	ND-0402-2299	16-12-05	MARCELINA DE JESUS VEGA VEGA	2,00	4°T	A	2667	18-11-13	s/í	s/í	s/í	s/í	s/í	12.614	12.614	35.082.866
1657	ND-0402-2300	16-12-05	FRANCISCO MUÑOZ CONTRERAS	1,00	4°T	A	2668	18-11-13	s/í	s/í	s/í	s/í	s/í	6.307	6.307	35.089.173
1658	ND-0402-2301	16-12-05	HUGO VEGA CONTRERAS	0,40	4°T	A	2669	18-11-13	s/í	s/í	s/í	s/í	s/í	2.523	2.523	35.091.696
1659	ND-0402-2302	16-12-05	JULIO HUMBERTO MALUENDA MALUENDA	1,00	4°T	A	2670	18-11-13	s/í	s/í	s/í	s/í	s/í	6.307	631	35.092.327
1660	ND-0402-2303	16-12-05	GLORIA ELENA VILLEGAS VALDERRAMA	1,80	4°T	A	2671	18-11-13	s/í	s/í	s/í	s/í	s/í	11.353	2.270	35.094.597
1661	ND-0402-2304	16-12-05	LUIS ERNESTO FLORES FLORES	1,50	4°T	A	2672	18-11-13	Ovalle	45	61	2020	1217/2020	9.461	9.461	35.104.058
1662	ND-0402-2305	16-12-05	ROBERTO ARAYA TELLO	2,00	4°T	A	2673	18-11-13	Ovalle	141	216	2018	3111/2018	12.614	4.205	35.108.263
1663	ND-0402-2306	16-12-05	PEDRO PASCUAL RAMIREZ VEGA	0,70	4°T	A	2674	18-11-13	s/í	s/í	s/í	s/í	s/í	4.415	631	35.108.894
1664	ND-0402-2307	16-12-05	MARCIAL RIVERA MALUENDA	0,80	4°T	A	2675	18-11-13	s/í	s/í	s/í	s/í	s/í	5.046	1.681	35.110.575
1665	ND-0402-2308	16-12-05	JUAN BAUTISTA ORTIZ	1,30	4°T	A	2676	18-11-13	s/í	s/í	s/í	s/í	s/í	8.199	631	35.111.206
1666	ND-0402-2309	16-12-05	HERNAN NARANJO NARANJO	1,00	4°T	A	493	13-04-15	s/í	s/í	s/í	s/í	s/í	6.307	6.307	35.117.513
1667	ND-0402-2310	16-12-05	SEGUNDO NARANJO NARANJO	1,30	4°T	D	1853	18-10-13						8.199	0	35.117.513
1668	ND-0402-2311	16-12-05	JUAN MORENO ANDRADE	0,30	4°T	A	474	13-04-15	s/í	s/í	s/í	s/í	s/í	1.892	1.892	35.119.405
1669	ND-0402-2312	16-12-05	ROGELIO VALDIVIA ROJAS	0,60	4°T	A	2677	18-11-13	s/í	s/í	s/í	s/í	s/í	3.784	1.651	35.121.056
1670	ND-0402-2313	16-12-05	MARLENY RODRIGUEZ MALUENDA	1,40	4°T	A	2678	18-11-13	s/í	s/í	s/í	s/í	s/í	8.830	6.450	35.127.506
1671	ND-0402-2314	16-12-05	ISMAEL DEL CARMEN SALINAS VEGA	0,50	4°T	A	2679	18-11-13	s/í	s/í	s/í	s/í	s/í	3.154	3.154	35.130.660
1672	ND-0402-2315	16-12-05	ZUNILDA DEL CARMEN CORTES ARAYA	0,50	4°T	A	2680	18-11-13	s/í	s/í	s/í	s/í	s/í	3.154	2.838	35.133.498
1673	ND-0402-2316	16-12-05	RAFAEL ESPINOSA	2,00	4°T	D	1578	19-08-14						12.614	0	35.133.498
1674	ND-0402-2317	16-12-05	RAFAEL ESPINOSA	2,00	4°T	D	1579	19-08-14						12.614	0	35.133.498
1675	ND-0402-2318	16-12-05	RAFAEL ESPINOSA	2,00	4°T	D	1580	19-08-14						12.614	0	35.133.498
1676	ND-0402-2320	16-12-05	COMUNIDAD AGRICOLA LA RINCONADA DE PUNITAQUI	0,10	4°T	D	1854	18-10-13						631	0	35.133.498
1677	ND-0402-2321	16-12-05	COMUNIDAD AGRICOLA LA RINCONADA DE PUNITAQUI	0,10	4°T	D	1855	18-10-13						631	0	35.133.498
1678	ND-0402-2330	16-12-05	NANCY PIZARRO PIZARRO	1,50	4°T	D	1344	14-10-13						9.461	0	35.133.498
1679	ND-0402-2331	16-12-05	SOCIEDAD ADRIANA MERCADES ARAYA MOLINA	1,40	4°T	D	1209	08-10-13						8.830	0	35.133.498
1680	ND-0402-2334	16-12-05	PEDRO MARTIN JOFRE	0,10	4°T	D	1211	08-10-13						631	0	35.133.498

**SECTOR HIDROGEOLÓGICO DE APROVECHAMIENTO COMÚN
DENOMINADO PUNITAQUI**

Expediente	Fecha Ingreso	Peticionario	Caudal Solicitado Promedio (lt/s)	Volumen Total Anual Solicitado (m³/año)	Ley Nº 20.017	Sit. Actual	Nº Res.	Fecha Resolución	CBR	CBR Fojas	CBR Número	Año	Nº Certificado CPA / año	Volumen Total Anual Solicitado (m³/año)	Volumen Total Anual Otorgado (m³/año)	Volumen Acumulado (m³/año)
1681	ND-0402-2338	16-12-05	REGINA DE ROSARIO LOPEZ BARRAZA	1,00	4°T	D	1265	08-10-13						6.307	0	35.133.498
1682	ND-0402-2340	16-12-05	AGRO FRIO S.A	0,40	4°T	D	1845	18-10-13						2.523	0	35.133.498
1683	ND-0402-2341	16-12-05	AGRO FRIO S.A	0,30	4°T	D	1846	18-10-13						1.892	0	35.133.498
1684	ND-0402-2342	16-12-05	AGRO FRIO S.A	0,90	4°T	D	1847	18-10-13						5.676	0	35.133.498
1685	ND-0402-2343	16-12-05	AGRO FRIO S.A	1,30	4°T	D	1848	18-10-13						8.199	0	35.133.498
1686	ND-0402-2350	16-12-05	JAVIER VARAS CORTES	0,90	4°T	D	1850	18-10-13						5.676	0	35.133.498
1687	ND-0402-2351	16-12-05	NELSO ARAYA ROJAS	1,50	4°T	D	1439	12-08-14						9.461	0	35.133.498
1688	ND-0402-2352	16-12-05	SERGIO AUGUSTO OLIVARES PEREZ	0,50	4°T	D-RR								3.154	0	35.136.652
1689	ND-0402-2353	16-12-05	SERGIO AUGUSTO OLIVARES PEREZ	2,00	4°T	D	3462	10-12-13						12.614	0	35.136.652
1690	ND-0402-2355	16-12-05	SERGIO AUGUSTO OLIVARES PEREZ	2,00	4°T	D	1851	18-10-13						12.614	0	35.136.652
1691	ND-0402-2357	16-12-05	SOCIEDAD COMERCIAL PLASTOCK UNO LTDA	2,00	4°T	A	2687	18-11-13	s/i	s/i	s/i	s/i	s/i	12.614	11.849	35.148.501
1692	ND-0402-2359	16-12-05	MARIO GONZALEZ VELIZ	2,00	4°T	A	2688	18-11-13	s/i	s/i	s/i	s/i	s/i	12.614	631	35.149.132
1693	ND-0402-2360	16-12-05	LEON ERRAZURIZ PRIETO	0,60	4°T	A	2689	18-11-13	s/i	s/i	s/i	s/i	s/i	3.784	1.720	35.150.852
1694	ND-0402-2361	16-12-05	MARIO GONZALEZ VELIZ	2,00	4°T	A	2690	18-11-13	Ovalle	634 vta	779	2014	5777/2014	12.614	631	35.151.483
1695	ND-0402-2367	16-12-05	COMERCIAL Y AGRICOLA S.A.	2,00	4°T	D	2284	23-10-13						12.614	0	35.151.483
1696	ND-0402-2370	16-12-05	MARIA ANGELICA NETTLE RIVERA	2,00	4°T	D	1210	08-10-13						12.614	0	35.151.483
1697	ND-0402-2371	16-12-05	HILDA BILBAO PALLERO	2,00	4°T	P-REG								12.614	0	35.164.097
1698	ND-0402-2376	16-12-05	COMUNIDAD EL DIVISADERO	1,87	4°T	A	2694	18-11-13	Monte Patria	173	242	2015	433/2016	11.794	6.168	35.170.265
1699	ND-0402-2377	16-12-05	COMUNIDAD EL DIVISADERO	1,51	4°T	A	2695	18-11-13	Monte Patria	182	251	2015	435/2016	9.524	9.524	35.179.789
1700	ND-0402-2378	16-12-05	COMUNIDAD EL DIVISADERO	0,58	4°T	A	2696	18-11-13	Ovalle	174	243	2015	440/2016	3.658	3.658	35.183.447
1701	ND-0402-2379	16-12-05	COMUNIDAD EL DIVISADERO	1,48	4°T	A	2697	18-11-13	Ovalle	175	244	2015	441/2016	9.335	5.557	35.189.004
1702	ND-0402-2380	16-12-05	COMUNIDAD EL DIVISADERO	2,00	4°T	A	2698	18-11-13	Ovalle	170	239	2015	442/2016	12.614	12.614	35.201.618
1703	ND-0402-2381	16-12-05	COMUNIDAD EL DIVISADERO	0,61	4°T	A	2699	18-11-13	Ovalle	179	248	2015	443/2016	3.847	3.847	35.205.465
1704	ND-0402-2382	16-12-05	COMUNIDAD EL DIVISADERO	0,17	4°T	A	2700	18-11-13	Ovalle	171	240	2015	444/2016	1.072	813	35.206.278
1705	ND-0402-2383	16-12-05	COMUNIDAD EL DIVISADERO	1,55	4°T	A	2701	18-11-13	Ovalle	172	241	2015	445/2016	9.776	9.776	35.216.054
1706	ND-0402-2384	16-12-05	COMUNIDAD EL DIVISADERO	0,76	4°T	A	2702	18-11-13	Ovalle	180	249	2015	446/2016	4.793	4.793	35.220.847
1707	ND-0402-2385	16-12-05	COMUNIDAD EL DIVISADERO	0,97	4°T	A	2703	18-11-13	Ovalle	189	258	2015	462/2016	6.118	874	35.221.721
1708	ND-0402-2386	16-12-05	COMUNIDAD EL DIVISADERO	0,55	4°T	A	2704	18-11-13	Ovalle	190	259	2015	461/2016	3.469	3.469	35.225.190
1709	ND-0402-2387	16-12-05	COMUNIDAD EL DIVISADERO	0,45	4°T	A	2705	18-11-13	Ovalle	191	260	2015	233/2016	2.838	2.838	35.228.028
1710	ND-0402-2388	16-12-05	COMUNIDAD EL DIVISADERO	2,00	4°T	A	2706	18-11-13	Ovalle	181	250	2015	439/2016	12.614	12.614	35.240.642
1711	ND-0402-2389	16-12-05	COMUNIDAD EL DIVISADERO	0,54	4°T	A	2707	18-11-13	Ovalle	164	233	2015	438/2016	3.406	3.406	35.244.048
1712	ND-0402-2390	16-12-05	COMUNIDAD EL DIVISADERO	0,77	4°T	A	2708	18-11-13	Ovalle	165	234	2015	457/2016	4.857	4.460	35.248.508
1713	ND-0402-2391	16-12-05	COMUNIDAD EL DIVISADERO	1,49	4°T	A	2709	18-11-13	Ovalle	183	252	2015	437/2016	9.398	9.398	35.257.906
1714	ND-0402-2392	16-12-05	COMUNIDAD EL DIVISADERO	1,23	4°T	A	2710	18-11-13	Ovalle	184	253	2015	434/2016	7.758	2.280	35.260.186
1715	ND-0402-2393	16-12-05	COMUNIDAD EL DIVISADERO	0,21	4°T	A	2711	18-11-13	Ovalle	185	254	2015	431/2016	1.325	1.325	35.261.511
1716	ND-0402-2394	16-12-05	COMUNIDAD EL DIVISADERO	0,27	4°T	A	2712	18-11-13	Ovalle	185	254	2015	427/2016	1.703	675	35.262.186
1717	ND-0402-2395	16-12-05	COMUNIDAD EL DIVISADERO	2,00	4°T	A	2713	18-11-13	Ovalle	166	235	2015	432/2016	12.614	12.614	35.274.800
1718	ND-0402-2396	16-12-05	COMUNIDAD EL DIVISADERO	0,73	4°T	A	2714	18-11-13	Ovalle	177	246	2015	243/2016	4.604	950	35.275.750
1719	ND-0402-2397	16-12-05	COMUNIDAD EL DIVISADERO	1,51	4°T	A	2715	18-11-13	Ovalle	167	236	2015	241/2016	9.524	2.554	35.278.304
1720	ND-0402-2398	16-12-05	COMUNIDAD EL DIVISADERO	0,11	4°T	A	2716	18-11-13	Ovalle	168	237	2015	240/2016	694	694	35.278.998
1721	ND-0402-2399	16-12-05	COMUNIDAD EL DIVISADERO	0,42	4°T	D	1564	19-08-14						2.649	0	35.278.998
1722	ND-0402-2400	16-12-05	COMUNIDAD EL DIVISADERO	0,46	4°T	A	2717	18-11-13	Ovalle	186	255	2015	239/2016	2.901	1.395	35.280.393

**SECTOR HIDROGEOLÓGICO DE APROVECHAMIENTO COMÚN
DENOMINADO PUNITAQUI**

Expediente	Fecha Ingreso	Peticionario	Caudal Solicitado Promedio (lt/s)	Volumen Total Anual Solicitado (m³/año)	Ley Nº 20.017	Sit. Actual	Nº Res.	Fecha Resolución	CBR	CBR Fojas	CBR Número	Año	Nº Certificado CPA / año	Volumen Total Anual Solicitado (m³/año)	Volumen Total Anual Otorgado (m³/año)	Volumen Acumulado (m³/año)
1723	ND-0402-2401	16-12-05	COMUNIDAD EL DIVISADERO	0,69	4°T	A	2718	18-11-13	Ovalle	187	256	2015	238/2016	4.352	4.352	35.284.745
1724	ND-0402-2402	16-12-05	COMUNIDAD EL DIVISADERO	1,02	4°T	A	2719	18-11-13	Ovalle	188	257	2015	236/2016	6.433	2.579	35.287.324
1725	ND-0402-2403	16-12-05	COMUNIDAD EL DIVISADERO	0,49	4°T	A	2720	18-11-13	Ovalle	178	247	2015	235/2016	3.091	3.091	35.290.415
1726	ND-0402-2404	16-12-05	COMUNIDAD EL DIVISADERO	0,63	4°T	A	2721	18-11-13	Ovalle	169	238	2015	234/2016	3.974	3.974	35.294.389
1727	ND-0402-2436	16-12-05	COMUNIDAD AGRICOLA DE BARRAZA	0,50	4°T	A	655	29-05-14	Ovalle	292 vta	404	2015	1644/2016	3.154	3.154	35.297.543
1728	ND-0402-2437	16-12-05	COMUNIDAD AGRICOLA DE BARRAZA	0,50	4°T	A	656	29-05-14	Ovalle	295 vta	407	2015	1638/2016	3.154	3.154	35.300.697
1729	ND-0402-2438	16-12-05	COMUNIDAD AGRICOLA DE BARRAZA	2,00	4°T	A	657	29-05-14	Ovalle	293 vta	405	2015	1609/2016	12.614	12.614	35.313.311
1730	ND-0402-2439	16-12-05	COMUNIDAD AGRICOLA DE BARRAZA	2,00	4°T	A	658	29-05-14	Ovalle	294 vta	406	2015	1606/2016	12.614	6.307	35.319.618
1731	ND-0402-2440	16-12-05	COMUNIDAD AGRICOLA DE BARRAZA	2,00	4°T	D	1592	17-10-13						12.614	0	35.319.618
1732	ND-0402-2441	16-12-05	COMUNIDAD AGRICOLA DE BARRAZA	2,00	4°T	A	659	29-05-14	Ovalle	289 vta	401	2015	1635/2016	12.614	883	35.320.501
1733	ND-0402-2442	16-12-05	COMUNIDAD AGRICOLA DE BARRAZA	2,00	4°T	A	660	29-05-14	s/i	s/i	s/i	s/i	s/i	12.614	12.614	35.333.115
1734	ND-0402-2443	16-12-05	COMUNIDAD AGRICOLA DE BARRAZA	0,50	4°T	A	661	29-05-14	Ovalle	266	375	2015	1603/2016	3.154	1.577	35.334.692
1735	ND-0402-2444	16-12-05	COMUNIDAD AGRICOLA DE BARRAZA	0,50	4°T	A	662	29-05-14	Ovalle	267	376	2015	1637/2016	3.154	631	35.335.323
1736	ND-0402-2445	16-12-05	COMUNIDAD AGRICOLA DE BARRAZA	0,50	4°T	A	663	29-05-14	Ovalle	287 vta	399	2015	1673/2016	3.154	2.775	35.338.098
1737	ND-0402-2446	16-12-05	COMUNIDAD AGRICOLA DE BARRAZA	0,50	4°T	A	664	29-05-14	Ovalle	268	377	2015	1665/2016	3.154	3.154	35.341.252
1738	ND-0402-2447	16-12-05	COMUNIDAD AGRICOLA DE BARRAZA	2,00	4°T	A	665	29-05-14	Ovalle	269	378	2015	1666/2016	12.614	946	35.342.198
1739	ND-0402-2448	16-12-05	COMUNIDAD AGRICOLA DE BARRAZA	1,00	4°T	A	666	29-05-14	Ovalle	286 vta	398	2015	1667/2016	6.307	2.144	35.344.342
1740	ND-0402-2449	16-12-05	COMUNIDAD AGRICOLA DE BARRAZA	0,50	4°T	A	667	29-05-14	Ovalle	296 vta	408	2015	1674/2016	3.154	3.154	35.347.496
1741	ND-0402-2451	16-12-05	COMUNIDAD AGRICOLA DE BARRAZA	2,00	4°T	A	669	29-05-14	Ovalle	303 vta	415	2015	1661/2016	12.614	12.614	35.360.110
1742	ND-0402-2452	16-12-05	COMUNIDAD AGRICOLA DE BARRAZA	1,00	4°T	A	670	29-05-14	Ovalle	290 vta	402	2015	1659/2016	6.307	1.703	35.361.813
1743	ND-0402-2453	16-12-05	COMUNIDAD AGRICOLA DE BARRAZA	2,00	4°T	A	671	29-05-14	Ovalle	264	373	2015	1658/2016	12.614	2.586	35.364.399
1744	ND-0402-2454	16-12-05	COMUNIDAD AGRICOLA DE BARRAZA	2,00	4°T	A	672	29-05-14	Ovalle	265	374	2015	1656/2016	12.614	12.614	35.377.013
1745	ND-0402-2455	16-12-05	COMUNIDAD AGRICOLA DE BARRAZA	2,00	4°T	A	673	29-05-14	Ovalle	273	382	2015	1370/2016	12.614	1.072	35.378.085
1746	ND-0402-2456	16-12-05	COMUNIDAD AGRICOLA DE BARRAZA	2,00	4°T	A	674	29-05-14	Ovalle	301 vta	413	2015	1371/2016	12.614	1.766	35.379.851
1747	ND-0402-2457	16-12-05	COMUNIDAD AGRICOLA DE BARRAZA	2,00	4°T	A	675	29-05-14	Ovalle	291 vta	403	2015	1372/2016	12.614	7.379	35.387.230
1748	ND-0402-2458	16-12-05	COMUNIDAD AGRICOLA DE BARRAZA	2,00	4°T	A	676	29-05-14	Ovalle	281 vta	393	2015	1374/2016	12.614	2.586	35.389.816
1749	ND-0402-2459	16-12-05	COMUNIDAD AGRICOLA DE BARRAZA	2,00	4°T	A	677	29-05-14	Ovalle	276	385	2015	1376/2016	12.614	12.614	35.402.430
1750	ND-0402-2460	16-12-05	COMUNIDAD AGRICOLA DE BARRAZA	2,00	4°T	A	678	29-05-14	Ovalle	274	383	2015	1378/2016	12.614	820	35.403.250
1751	ND-0402-2461	16-12-05	COMUNIDAD AGRICOLA DE BARRAZA	2,00	4°T	A	679	29-05-14	Ovalle	277	386	2015	1382/2016	12.614	2.586	35.405.836
1752	ND-0402-2462	16-12-05	COMUNIDAD AGRICOLA DE BARRAZA	2,00	4°T	A	680	29-05-14	Ovalle	280 vta	392	2015	1389/2016	12.614	757	35.406.593
1753	ND-0402-2463	16-12-05	COMUNIDAD AGRICOLA DE BARRAZA	2,00	4°T	A	681	29-05-14	Ovalle	302 vta	414	2015	1392/2016	12.614	2.523	35.409.116
1754	ND-0402-2464	16-12-05	COMUNIDAD AGRICOLA DE BARRAZA	2,00	4°T	A	682	29-05-14	Ovalle	292 vta	404	2015	1397/2016	12.614	12.614	35.421.730
1755	ND-0402-2465	16-12-05	COMUNIDAD AGRICOLA DE BARRAZA	1,00	4°T	A	779	06-06-14	Ovalle	285 vta	397	2015	1513/2016	6.307	6.307	35.428.037
1756	ND-0402-2466	16-12-05	COMUNIDAD AGRICOLA DE BARRAZA	2,00	4°T	A	780	06-06-14	Ovalle	270	379	2015	1512/2016	12.614	2.775	35.430.812
1757	ND-0402-2467	16-12-05	COMUNIDAD AGRICOLA DE BARRAZA	2,00	4°T	A	781	06-06-14	Ovalle	271	380	2015	1511/2016	12.614	4.415	35.435.227
1758	ND-0402-2468	16-12-05	COMUNIDAD AGRICOLA DE BARRAZA	2,00	4°T	A	782	06-06-14	Ovalle	284 vta	396	2015	1510/2016	12.614	12.614	35.447.841
1759	ND-0402-2469	16-12-05	COMUNIDAD AGRICOLA DE BARRAZA	0,50	4°T	A	784	06-06-14	Ovalle	272	381	2015	1509/2016	3.154	1.766	35.449.607
1760	ND-0402-2470	16-12-05	COMUNIDAD AGRICOLA DE BARRAZA	2,00	4°T	A	785	06-06-14	Ovalle	283 vta	395	2015	1508/2016	12.614	12.614	35.462.221
1761	ND-0402-2471	16-12-05	COMUNIDAD AGRICOLA DE BARRAZA	2,00	4°T	A	786	06-06-14	Ovalle	299 vta	411	2015	1507/2016	12.614	5.109	35.467.330
1762	ND-0402-2472	16-12-05	COMUNIDAD AGRICOLA DE BARRAZA	1,00	4°T	A	787	06-06-14	Ovalle	300 vta	412	2015	1506/2016	6.307	3.532	35.470.862
1763	ND-0402-2474	16-12-05	COMUNIDAD AGRICOLA DE BARRAZA	2,00	4°T	A	789	06-06-14	Ovalle	275	384	2015	1504/2016	12.614	1.577	35.472.439
1764	ND-0402-2475	16-12-05	COMUNIDAD AGRICOLA DE BARRAZA	2,00	4°T	D	1170	08-10-13						12.614	0	35.472.439

**SECTOR HIDROGEOLOGICO DE APROVECHAMIENTO COMÚN
DENOMINADO PUNITAQUI**

Expediente	Fecha Ingreso	Peticionario	Caudal Solicitado Promedio (lt/s)	Volumen Total Anual Solicitado (m³/año)	Ley Nº 20.017	Sit. Actual	Nº Res.	Fecha Resolución	CBR	CBR Fojas	CBR Número	Año	Nº Certificado CPA / año	Volumen Total Anual Solicitado (m³/año)	Volumen Total Anual Otorgado (m³/año)	Volumen Acumulado (m³/año)
1765	ND-0402-2479	16-12-05	GRACIELA DIAZ MIRANDA	0,10	4°T	D	1454	13-08-14						631	0	35.472.439
1766	ND-0402-2481	16-12-05	GRACIELA ROJAS ROJAS	2,00	4°T	D	1480	14-10-13						12.614	0	35.472.439
1767	ND-0402-2482	16-12-05	PEDRO ULLOA ARAYA	2,00	4°T	D	1456	13-08-14						12.614	0	35.472.439
1768	ND-0402-2483	16-12-05	JUAN TABILO MUÑOZ	2,00	4°T	D	1593	17-10-13						12.614	0	35.472.439
1769	ND-0402-2484	16-12-05	TERESA PEREZ	2,00	4°T	D	1301	09-10-13						12.614	0	35.472.439
1770	ND-0402-2485	16-12-05	SABINA SEGUNDO GARCIA	2,00	4°T	D	3464	10-12-13						12.614	0	35.472.439
1771	ND-0402-2486	16-12-05	JUAN CARVAJAL GODOY	2,00	4°T	D	1230	12-08-14						12.614	0	35.472.439
1772	ND-0402-2487	16-12-05	URBELINDA TABILO AVILES	2,00	4°T	D	1594	17-10-13						12.614	0	35.472.439
1773	ND-0402-2488	16-12-05	DOMINGA VALDERRAMA	2,00	4°T	D	3465	10-12-13						12.614	0	35.472.439
1774	ND-0402-2489	16-12-05	ESTELA GARCIA ROJAS	2,00	4°T	D	1231	12-08-14						12.614	0	35.472.439
1775	ND-0402-2490	16-12-05	JOSE TOMAS PEREZ	2,00	4°T	A	2726	18-11-13	Ovalle	138	188	2014	8778/2022	12.614	1.261	35.473.700
1776	ND-0402-2491	16-12-05	JOSE TOMAS PEREZ	2,00	4°T	A	2727	18-11-13	Ovalle	143 vta	198	2014	8779/2022	12.614	1.261	35.474.961
1777	ND-0402-2492	16-12-05	WALDO MUNDACA ELGUETA	2,00	4°T	D	3466	10-12-13						12.614	0	35.474.961
1778	ND-0402-2493	16-12-05	WALDO MUNDACA ELGUETA	2,00	4°T	D	3467	10-12-13						12.614	0	35.474.961
1779	ND-0402-2494	16-12-05	COMUNIDAD LOS POZOS	1,00	INDAP	D	1451	14-10-13						6.307	0	35.474.961
1780	ND-0402-2497	16-12-05	ALEJANDRA JIMENEZ FIGUEROA	1,00	INDAP	A	4364	03-09-10	s/i	s/i	s/i	s/i	s/i	6.307	631	35.475.592
1781	ND-0402-2498	16-12-05	ALEJANDRA JIMENEZ FIGUEROA	1,00	INDAP	A	4318	03-09-10	s/i	s/i	s/i	s/i	s/i	6.307	631	35.476.223
1782	ND-0402-2499	16-12-05	COMUNIDAD LOS POZOS	2,00	INDAP	A	4020	27-08-10	Ovalle	453	488	2012	2622/2012	12.614	442	35.476.665
1783	ND-0402-2500	16-12-05	COMUNIDAD LOS POZOS	1,00	INDAP	A	4021	27-08-10	Ovalle	455	490	2012	2621/2012	6.307	631	35.477.296
1784	ND-0402-2501	16-12-05	COMUNIDAD LOS POZOS	1,00	INDAP	A	705	22-02-10	Ovalle	444	479	2012	2628/2012	6.307	505	35.477.801
1785	ND-0402-2502	16-12-05	COMUNIDAD LOS POZOS	1,00	INDAP	A	704	22-02-10	Ovalle	450	485	2012	2634/2012	6.307	631	35.478.432
1786	ND-0402-2503	16-12-05	COMUNIDAD LOS POZOS	1,00	INDAP	A	703	22-02-10	Ovalle	448	483	2012	2633/2012	6.307	631	35.479.063
1787	ND-0402-2504	16-12-05	COMUNIDAD LOS POZOS	1,00	INDAP	A	702	22-02-10	Ovalle	446	481	2012	2631/2012	6.307	631	35.479.694
1788	ND-0402-2505	16-12-05	COMUNIDAD LOS POZOS	2,00	INDAP	A	4022	27-08-10	Ovalle	458	493	2012	2620/2012	12.614	10.722	35.490.416
1789	ND-0402-2506	16-12-05	COMUNIDAD LOS POZOS	1,00	INDAP	A	4038	27-08-10	Ovalle	459	494	2012	2616/2012	6.307	631	35.491.047
1790	ND-0402-2507	16-12-05	COMUNIDAD LOS POZOS	2,00	INDAP	A	701	22-02-10	Ovalle	445	480	2012	2630/2012	12.614	631	35.491.678
1791	ND-0402-2508	16-12-05	COMUNIDAD LOS POZOS	0,10	INDAP	A	695	22-02-10	Ovalle	439	474	2012	2632/2012	631	631	35.492.309
1792	ND-0402-2509	16-12-05	COMUNIDAD LOS POZOS	0,10	INDAP	A	4037	27-08-10	Ovalle	456	491	2012	2617/2012	631	631	35.492.940
1793	ND-0402-2510	16-12-05	COMUNIDAD LOS POZOS	1,00	INDAP	A	4036	27-08-10	Ovalle	452	487	2012	2618/2012	6.307	631	35.493.571
1794	ND-0402-2511	16-12-05	COMUNIDAD LOS POZOS	0,10	INDAP	A	696	22-02-10	Ovalle	440	475	2012	2635/2012	631	631	35.494.202
1795	ND-0402-2512	16-12-05	COMUNIDAD LOS POZOS	0,60	INDAP	A	700	22-02-10	Ovalle	442	477	2012	2629/2012	3.784	3.784	35.497.986
1796	ND-0402-2513	16-12-05	COMUNIDAD LOS POZOS	0,10	INDAP	A	729	22-02-10	Ovalle	454	489	2012	2625/2012	631	6	35.498.617
1797	ND-0402-2514	16-12-05	COMUNIDAD LOS POZOS	0,10	INDAP	A	734	22-02-10	Ovalle	460	495	2012	2623/2012	631	6	35.499.248
1798	ND-0402-2515	16-12-05	COMUNIDAD LOS POZOS	0,10	INDAP	A	726	22-02-10	Ovalle	447	482	2012	2307/2012	631	6	35.499.879
1799	ND-0402-2516	16-12-05	COMUNIDAD LOS POZOS	0,10	INDAP	A	727	22-02-10	Ovalle	449	484	2012	2627/2012	631	6	35.500.510
1800	ND-0402-2517	16-12-05	COMUNIDAD LOS POZOS	0,20	INDAP	A	728	22-02-10	Ovalle	451	486	2012	2626/2012	1.261	1.261	35.501.771
1801	ND-0402-2518	16-12-05	COMUNIDAD FERNANDEZ OLIVARES	0,10	INDAP	A	714	22-02-10	Ovalle	272	307	2012	2378/2012	631	568	35.502.339
1802	ND-0402-2519	16-12-05	COMUNIDAD FERNANDEZ OLIVARES	0,10	INDAP	A	732	22-02-10	Ovalle	301	336	2012	2487/2012	631	6	35.502.970
1803	ND-0402-2520	16-12-05	COMUNIDAD LOS POZOS	0,20	INDAP	A	733	22-02-10	Ovalle	457	492	2012	2624/2012	1.261	1.261	35.504.231
1804	ND-0402-2521	16-12-05	COMUNIDAD FERNANDEZ OLIVARES	0,10	INDAP	A	731	22-02-10	Ovalle	300	335	2012	2490/2012	631	6	35.504.862
1805	ND-0402-2522	16-12-05	COMUNIDAD FERNANDEZ OLIVARES	0,20	INDAP	D	3468	10-12-13						1.261	0	35.504.862
1806	ND-0402-2523	16-12-05	COMUNIDAD FERNANDEZ OLIVARES	0,10	INDAP	A	730	22-02-10	Ovalle	299	334	2012	2491/2012	631	631	35.505.493

**SECTOR HIDROGEOLÓGICO DE APROVECHAMIENTO COMÚN
DENOMINADO PUNITAQUI**

Expediente	Fecha Ingreso	Peticionario	Caudal Solicitado Promedio (lt/s)	Volumen Total Anual Solicitado (m³/año)	Ley Nº 20.017	Sit. Actual	Nº Res.	Fecha Resolución	CBR	CBR Fojas	CBR Número	Año	Nº Certificado CPA / año	Volumen Total Anual Solicitado (m³/año)	Volumen Total Anual Otorgado (m³/año)	Volumen Acumulado (m³/año)	
1807	ND-0402-2524	16-12-05	COMUNIDAD FERNANDEZ OLIVARES	0,10		INDAP	A	725	22-02-10	Ovalle	298	333	2012	2492/2012	631	631	35.506.124
1808	ND-0402-2525	16-12-05	COMUNIDAD FERNANDEZ OLIVARES	0,10		INDAP	A	724	22-02-10	Ovalle	297	332	2012	2493/2012	631	631	35.506.755
1809	ND-0402-2526	16-12-05	COMUNIDAD FERNANDEZ OLIVARES	0,10		INDAP	A	723	22-02-10	Ovalle	296	331	2012	2494/2012	631	631	35.507.386
1810	ND-0402-2527	16-12-05	COMUNIDAD FERNANDEZ OLIVARES	0,10		INDAP	A	716	22-02-10	Ovalle	294	329	2012	2473/2012	631	631	35.508.017
1811	ND-0402-2528	16-12-05	COMUNIDAD FERNANDEZ OLIVARES	0,10		INDAP	A	721	22-02-10	Ovalle	292	327	2012	2456/2012	631	631	35.508.648
1812	ND-0402-2530	16-12-05	COMUNIDAD FERNANDEZ OLIVARES	0,20		INDAP	A	3491	09-07-10	Ovalle	329	364	2012	2410/2012	1.261	1.261	35.509.909
1813	ND-0402-2531	16-12-05	COMUNIDAD FERNANDEZ OLIVARES	0,10		INDAP	A	719	22-02-10	Ovalle	288	323	2012	2464/2012	631	631	35.510.540
1814	ND-0402-2532	16-12-05	COMUNIDAD FERNANDEZ OLIVARES	0,10		INDAP	A	716	22-02-10	Ovalle	281	316	2012	2466/2012	631	631	35.511.171
1815	ND-0402-2533	16-12-05	COMUNIDAD FERNANDEZ OLIVARES	0,10		INDAP	A	718	22-02-10	Ovalle	285	320	2012	2465/2012	631	631	35.511.802
1816	ND-0402-2534	16-12-05	COMUNIDAD FERNANDEZ OLIVARES	0,10		INDAP	A	717	22-02-10	Ovalle	282	317	2012	2467/2012	631	631	35.512.433
1817	ND-0402-2535	16-12-05	COMUNIDAD FERNANDEZ OLIVARES	0,10		INDAP	A	746	22-02-10	Ovalle	313	348	2012	2482/2012	631	631	35.513.064
1818	ND-0402-2536	16-12-05	COMUNIDAD FERNANDEZ OLIVARES	0,10		INDAP	A	713	22-02-10	Ovalle	274	309	2012	2470/2012	631	631	35.513.695
1819	ND-0402-2537	16-12-05	COMUNIDAD FERNANDEZ OLIVARES	0,10		INDAP	A	715	22-02-10	Ovalle	270	305	2012	2468/2012	631	631	35.514.326
1820	ND-0402-2538	16-12-05	COMUNIDAD FERNANDEZ OLIVARES	0,10		INDAP	A	744	22-02-10	Ovalle	305	340	2012	2455/2012	631	631	35.514.957
1821	ND-0402-2539	16-12-05	COMUNIDAD FERNANDEZ OLIVARES	0,10		INDAP	A	745	22-02-10	Ovalle	310	345	2012	2483/2012	631	631	35.515.588
1822	ND-0402-2540	16-12-05	COMUNIDAD FERNANDEZ OLIVARES	0,10		INDAP	A	748	22-02-10	Ovalle	320	355	2012	2480/2012	631	631	35.516.219
1823	ND-0402-2541	16-12-05	COMUNIDAD FERNANDEZ OLIVARES	0,10		INDAP	A	749	22-02-10	Ovalle	323	358	2012	2479/2012	631	631	35.516.850
1824	ND-0402-2542	16-12-05	COMUNIDAD FERNANDEZ OLIVARES	0,10		INDAP	A	750	22-02-10	Ovalle	325	360	2012	2478/2012	631	631	35.517.481
1825	ND-0402-2543	16-12-05	COMUNIDAD FERNANDEZ OLIVARES	0,10		INDAP	A	751	22-02-10	Ovalle	328	363	2012	2476/2012	631	631	35.518.112
1826	ND-0402-2544	16-12-05	COMUNIDAD FERNANDEZ OLIVARES	0,10		INDAP	A	712	22-02-10	Ovalle	276	311	2012	2472/2012	631	631	35.518.743
1827	ND-0402-2545	16-12-05	COMUNIDAD FERNANDEZ OLIVARES	0,10		INDAP	A	689	22-02-10	Ovalle	262	297	2012	2495/2012	631	631	35.519.374
1828	ND-0402-2546	16-12-05	COMUNIDAD FERNANDEZ OLIVARES	0,10		INDAP	A	706	22-02-10	Ovalle	264	299	2012	2474/2012	631	631	35.520.005
1829	ND-0402-2547	16-12-05	COMUNIDAD FERNANDEZ OLIVARES	0,10		INDAP	A	3526	09-07-10	Ovalle	330	365	2012	2391/2012	631	631	35.520.636
1830	ND-0402-2548	16-12-05	COMUNIDAD FERNANDEZ OLIVARES	0,10		INDAP	A	699	22-02-10	Ovalle	268	303	2012	2475/2012	631	631	35.521.267
1831	ND-0402-2549	16-12-05	COMUNIDAD FERNANDEZ OLIVARES	0,20		INDAP	A	711	22-02-10	Ovalle	279	314	2012	2375/2012	1.261	1.261	35.522.528
1832	ND-0402-2550	16-12-05	COMUNIDAD FERNANDEZ OLIVARES	0,10		INDAP	A	747	22-02-10	Ovalle	316	351	2012	2481/2012	631	631	35.523.159
1833	ND-0402-2575	16-12-05	SIMONA VICENCIO DIAZ	1,50		4°T	D	3469	10-12-13						9.461	0	35.523.159
1834	ND-0402-2578	16-12-05	MARIO MICHEA ASTUDILLO	0,25		4°T	D	1929	21-10-13						1.577	0	35.523.159
1835	ND-0402-2583	16-12-05	MERCEDES MICHEA	0,25		4°T	D	1931	21-10-13						1.577	0	35.523.159
1836	ND-0402-2584	16-12-05	IRMA ARAYA ARAYA	0,25		4°T	D	1932	21-10-13						1.577	0	35.523.159
1837	ND-0402-2589	16-12-05	ADOLFO ASTUDILLO ASTUDILLO	0,50		4°T	D	179	28-02-07						3.154	0	35.523.159
1838	ND-0402-2592	16-12-05	ESTENIO ALIRO ARAYA ARAYA	0,50		INDAP	D	2381	29-04-10						3.154	0	35.523.159
1839	ND-0402-2593	16-12-05	BENEDICTO RENE ARAYA CATALDO	0,50		4°T	D	1934	21-10-13						3.154	0	35.523.159
1840	ND-0402-2594	16-12-05	ALIRO ALONSO OSSANDON OSSANDON	0,25		INDAP	D	2430	29-04-10						1.577	0	35.523.159
1841	ND-0402-2595	16-12-05	ALIRO ALONSO OSSANDON OSSANDON	0,50		INDAP	D	2423	29-04-10						3.154	0	35.523.159
1842	ND-0402-2596	16-12-05	JUAN ZARRICUETA CASTILLO	0,25		INDAP	D	2352	29-04-10						1.577	0	35.523.159
1843	ND-0402-2599	16-12-05	JUAN SEGOVIA LOPEZ	0,25		INDAP	D	5579	16-11-10						1.577	0	35.523.159
1844	ND-0402-2601	16-12-05	ANGEL OLIVARES CIFUENTES	2,00		INDAP	D	2387	29-04-10						12.614	0	35.523.159
1845	ND-0402-2602	16-12-05	ZOILA ROJAS DIAZ	0,50		INDAP	D	2373	29-04-10						3.154	0	35.523.159
1846	ND-0402-2604	16-12-05	ZOILA ROJAS DIAZ	0,50		INDAP	D	2306	27-04-10						3.154	0	35.523.159
1847	ND-0402-2605	16-12-05	ERMELINA ROJAS	0,70		INDAP	D	2427	29-04-10						4.415	0	35.523.159
1848	ND-0402-2606	16-12-05	TERSA VARAS HIDALGO	0,70		INDAP	D	5473	15-11-10						4.415	0	35.523.159

**SECTOR HIDROGEOLÓGICO DE APROVECHAMIENTO COMÚN
DENOMINADO PUNITAQUI**

	Expediente	Fecha Ingreso	Peticionario	Caudal Solicitado Promedio (lt/s)	Volumen Total Anual Solicitado (m³/año)	Ley Nº 20.017	Sit. Actual	Nº Res.	Fecha Resolución	CBR	CBR Fojas	CBR Número	Año	Nº Certificado CPA / año	Volumen Total Anual Solicitado (m³/año)	Volumen Total Anual Otorgado (m³/año)	Volumen Acumulado (m³/año)
1849	ND-0402-2611	16-12-05	LUIS ALFARO	0,50		INDAP	A	5006	10-09-10	s/i	s/i	s/i	s/i	s/i	3.154	3.154	35.526.313
1850	ND-0402-2613	16-12-05	OLGA ALFARO	1,00		INDAP	A	1335	03-10-11	s/i	s/i	s/i	s/i	s/i	6.307	6.307	35.532.620
1851	ND-0402-2616	16-12-05	COMUNIDAD AGRICOLA MANQUEHUA	2,00		INDAP	A	4983	10-09-10	s/i	s/i	s/i	s/i	s/i	12.614	3.154	35.535.774
1852	ND-0402-2617	16-12-05	COMUNIDAD AGRICOLA MANQUEHUA	2,00		INDAP	D	3485	09-07-10						12.614	0	35.535.774
1853	ND-0402-2618	16-12-05	JORGE OSVALDO ARACENA ALFARO	1,00		4ºT	A	3060	22-11-13	Combarbala	486	516	2014	1546/2016	6.307	6.307	35.542.081
1854	ND-0402-2619	16-12-05	GABRIEL SALVADOR GAMBOA PARRA	1,50		4ºT	D	2089	22-10-13						9.461	0	35.542.081
1855	ND-0402-2621	16-12-05	MARTA CORTES ARAYA	0,50		INDAP	A	5070	10-09-10	s/i	s/i	s/i	s/i	s/i	3.154	2.523	35.544.604
1856	ND-0402-2624	16-12-05	MARIA ROJAS ARAYA	0,50		INDAP	A	4993	10-09-10	s/i	s/i	s/i	s/i	s/i	3.154	631	35.545.235
1857	ND-0402-2628	16-12-05	GABRIEL SALVADOR GAMBOA PARRA	2,00		4ºT	D	2090	22-10-13						12.614	0	35.545.235
1858	ND-0402-2640	16-12-05	PASCUALA CASTILLO OLIVARES	2,00		INDAP	A	4428	08-09-10	s/i	s/i	s/i	s/i	s/i	12.614	12.614	35.557.849
1859	ND-0402-2641	16-12-05	PASCUALA CASTILLO OLIVARES	2,00		INDAP	A	779	23-02-10	Ovalle	366	594	2013	109/2014	12.614	12.614	35.570.463
1860	ND-0402-2642	16-12-05	PASCUALA CASTILLO OLIVARES	0,94		INDAP	A	777	23-02-10	Ovalle	339 vta	567	2013	591/2014	5.929	5.929	35.576.392
1861	ND-0402-2643	16-12-05	SERGIO HUERTA MARTINEZ	0,20		4ºT	D	1582	19-08-14						1.261	0	35.576.392
1862	ND-0402-2644	16-12-05	SERGIO HUERTA MARTINEZ	2,00		4ºT	A	3062	22-11-13	s/i	s/i	s/i	s/i	s/i	12.614	4.725	35.581.117
1863	ND-0402-2645	16-12-05	AQUILES TAPIA CESPED	0,28		4ºT	D	2092	22-10-13						1.766	0	35.581.117
1864	ND-0402-2646	16-12-05	MANUEL MARIA ARAYA ARAYA	0,88		4ºT	D	2093	22-10-13						5.550	0	35.581.117
1865	ND-0402-2647	16-12-05	AQUILES TAPIA CESPED	0,37		4ºT	D	1190	08-10-13						2.334	0	35.581.117
1866	ND-0402-2648	16-12-05	NARCISO CERDA ARAYA	1,06		4ºT	A	3063	22-11-13	s/i	s/i	s/i	s/i	s/i	6.686	631	35.581.748
1867	ND-0402-2649	16-12-05	JUAN ASCENCIO CASTILLO	2,00		4ºT	D	1338	14-10-13						12.614	0	35.581.748
1868	ND-0402-2650	16-12-05	JUAN ASCENCIO CASTILLO	1,13		4ºT	D	1459	14-10-13						7.127	0	35.581.748
1869	ND-0402-2651	16-12-05	MANUEL MARIA ARAYA ARAYA	1,60		4ºT	D	2094	22-10-13						10.092	0	35.581.748
1870	ND-0402-2652	16-12-05	BLAS OSCAR HUMBERTO ARAYA RIVERA	2,00		4ºT	D	1460	13-08-14						12.614	0	35.581.748
1871	ND-0402-2653	16-12-05	I. MUNICIPALIDAD DE PUNITAQUI	0,40		4ºT	D	1191	08-10-13						2.523	0	35.581.748
1872	ND-0402-2654	16-12-05	I. MUNICIPALIDAD DE PUNITAQUI	1,25		4ºT	D	1192	08-10-13						7.884	0	35.581.748
1873	ND-0402-2655	16-12-05	I. MUNICIPALIDAD DE PUNITAQUI	0,42		4ºT	A	500	13-04-15	s/i	s/i	s/i	s/i	s/i	2.649	2.649	35.584.397
1874	ND-0402-2656	16-12-05	MANUEL TAPIA CODOSEO	0,14		4ºT	D	2095	22-10-13						883	0	35.584.397
1875	ND-0402-2657	16-12-05	JERONIMO ROJAS ARAYA	2,00		4ºT	D	1461	13-08-14						12.614	0	35.584.397
1876	ND-0402-2658	16-12-05	ELSA BERRIOS BERRIOS	0,41		4ºT	A	3064	22-11-13	s/i	s/i	s/i	s/i	s/i	2.586	2.365	35.586.762
1877	ND-0402-2659	16-12-05	SERGIO ZEPEDA ARAYA	1,11		4ºT	D	2096	22-10-13						7.001	0	35.586.762
1878	ND-0402-2660	16-12-05	NELLY DEL ROSARIO ZEPEDA BERRIOS	2,00		4ºT	A	3065	22-11-13	s/i	s/i	s/i	s/i	s/i	12.614	5.160	35.591.922
1879	ND-0402-2661	16-12-05	IRMA BUGUEÑO	0,55		4ºT	A	3066	22-11-13	s/i	s/i	s/i	s/i	s/i	3.469	3.469	35.595.391
1880	ND-0402-2662	16-12-05	SERGIO HUERTA MARTINEZ	0,18		4ºT	A	3067	22-11-13	s/i	s/i	s/i	s/i	s/i	1.135	1.135	35.596.526
1881	ND-0402-2663	16-12-05	MIGUEL CASTILLO CASTILLO	1,11		4ºT	A	3068	22-11-13	s/i	s/i	s/i	s/i	s/i	7.001	4.382	35.600.908
1882	ND-0402-2664	16-12-05	JUANA ZEPEDA ARAYA	2,00		4ºT	D	1462	13-08-14						12.614	0	35.600.908
1883	ND-0402-2665	16-12-05	ROSENDA ROJAS ARAYA	2,00		4ºT	D	1463	13-08-14						12.614	0	35.600.908
1884	ND-0402-2666	16-12-05	LORENZO ENRIQUE CASTILLO GARAY	0,21		4ºT	D	1464	13-08-14						1.325	0	35.600.908
1885	ND-0402-2696	16-12-05	AGUAS DEL VALLE S.A.	2,00		4ºT	D	616	22-04-15						12.614	0	35.600.908
1886	ND-0402-2698	16-12-05	AGUAS DEL VALLE S.A.	2,00		4ºT	D	617	22-04-15						12.614	0	35.600.908
1887	ND-0402-2703	16-12-05	AGUAS DEL VALLE S.A.	2,00		4ºT	D	618	22-04-15						12.614	0	35.600.908
1888	ND-0402-2709	16-12-05	AGUAS DEL VALLE S.A.	2,00		4ºT	P-LEGAL								12.614	0	35.613.523
1889	ND-0402-2718	16-12-05	VICTOR CASTEX GONZALEZ	1,80		4ºT	D	1491	15-10-13						11.353	0	35.613.523
1890	ND-0402-2726	16-12-05	JUNTA DE VECINOS AGUA AMARILLA	2,00		4ºT	D	2120	22-10-13						12.614	0	35.613.523

**SECTOR HIDROGEOLÓGICO DE APROVECHAMIENTO COMÚN
DENOMINADO PUNITAQUI**

Expediente	Fecha Ingreso	Peticionario	Caudal Solicitado Promedio (lt/s)	Volumen Total Anual Solicitado (m³/año)	Ley Nº 20.017	Sit. Actual	Nº Res.	Fecha Resolución	CBR	CBR Fojas	CBR Número	Año	Nº Certificado CPA / año	Volumen Total Anual Solicitado (m³/año)	Volumen Total Anual Otorgado (m³/año)	Volumen Acumulado (m³/año)
1891	ND-0402-2727	16-12-05	CARLOS VELEZ LUNA	2,00	4°T	D	2121	22-10-13						12.614	0	35.613.523
1892	ND-0402-2728	16-12-05	ROSA CORTES ZIMMERMANN	1,50	4°T	D	2122	22-10-13						9.461	0	35.613.523
1893	ND-0402-2729	16-12-05	PLACIDO HIDALGO CORTES	1,70	4°T	D	2123	22-10-13						10.722	0	35.613.523
1894	ND-0402-2730	16-12-05	COMUNIDAD AGRICOLA DE PUNITAQUI	2,00	4°T	A	3072	22-11-13	Ovalle	606	746	2014	323/2015	12.614	5.460	35.618.983
1895	ND-0402-2731	16-12-05	JUAN SALGADO ANZA	2,00	4°T	D	2124	22-10-13						12.614	0	35.618.983
1896	ND-0402-2734	16-12-05	COMUNIDAD AGRICOLA DE PUNITAQUI	0,40	4°T	A	3073	22-11-13	Ovalle	607	747	2014	324/2015	2.523	1.032	35.620.015
1897	ND-0402-2736	16-12-05	COMUNIDAD AGRICOLA DE PUNITAQUI	0,40	4°T	A	3074	22-11-13	Ovalle	608	748	2014	325/2015	2.523	2.523	35.622.538
1898	ND-0402-2738	16-12-05	SERGIO VILLALOBOS OLIVARES	0,30	4°T	D	2127	23-10-13						1.892	0	35.622.538
1899	ND-0402-2739	16-12-05	COMUNIDAD AGRICOLA DE PUNITAQUI	0,20	4°T	A	3075	22-11-13	Ovalle	609	749	2014	326/2015	1.261	1.261	35.623.799
1900	ND-0402-2742	16-12-05	COMUNIDAD AGRICOLA DE PUNITAQUI	0,10	4°T	A	3077	22-11-13	Ovalle	466	602	2014	5831/2014	631	631	35.624.430
1901	ND-0402-2743	16-12-05	COMUNIDAD AGRICOLA DE PUNITAQUI	0,30	4°T	A	3078	22-11-13	Ovalle	467	603	2014	5832/2014	1.892	1.720	35.626.150
1902	ND-0402-2745	16-12-05	COMUNIDAD AGRICOLA DE PUNITAQUI	0,20	4°T	A	3079	22-11-13	Ovalle	468	604	2014	5863/2014	1.261	1.261	35.627.411
1903	ND-0402-2746	16-12-05	COMUNIDAD AGRICOLA DE PUNITAQUI	0,10	4°T	A	798	06-06-14	s/i	s/i	s/i	s/i	s/i	631	631	35.628.042
1904	ND-0402-2747	16-12-05	COMUNIDAD AGRICOLA DE PUNITAQUI	0,10	4°T	A	2739	18-11-13	Ovalle	381	517	2014	98/2015	631	631	35.628.673
1905	ND-0402-2749	16-12-05	COMUNIDAD AGRICOLA DE PUNITAQUI	0,30	4°T	A	2740	18-11-13	Ovalle	390	526	2014	114/2015	1.892	631	35.629.304
1906	ND-0402-2751	16-12-05	COMUNIDAD AGRICOLA DE PUNITAQUI	2,00	4°T	A	2741	18-11-13	Ovalle	529	667	2014	113/2015	12.614	631	35.629.935
1907	ND-0402-2753	16-12-05	COMUNIDAD AGRICOLA DE PUNITAQUI	0,30	4°T	A	2742	18-11-13	Ovalle	391	527	2014	25/2016	1.892	1.892	35.631.827
1908	ND-0402-2755	16-12-05	COMUNIDAD AGRICOLA DE PUNITAQUI	0,40	4°T	A	2743	18-11-13	Ovalle	392	528	2014	9/2016	2.523	631	35.632.458
1909	ND-0402-2757	16-12-05	COMUNIDAD AGRICOLA DE PUNITAQUI	0,60	4°T	A	2744	18-11-13	Ovalle	412	548	2014	196/2015	3.784	1.453	35.633.911
1910	ND-0402-2758	16-12-05	COMUNIDAD AGRICOLA DE PUNITAQUI	0,40	4°T	A	2745	18-11-13	Ovalle	574	713	2014	191/2015	2.523	2.523	35.636.434
1911	ND-0402-2759	16-12-05	COMUNIDAD AGRICOLA DE PUNITAQUI	0,40	4°T	A	2746	18-11-13	Ovalle	575	714	2014	277/2015	2.523	631	35.637.065
1912	ND-0402-2760	16-12-05	COMUNIDAD AGRICOLA DE PUNITAQUI	0,30	4°T	A	2747	18-11-13	Ovalle	576	715	2014	212/2015	1.892	1.118	35.638.183
1913	ND-0402-2761	16-12-05	COMUNIDAD AGRICOLA DE PUNITAQUI	0,40	4°T	A	2748	18-11-13	Ovalle	577	716	2014	202/2015	2.523	2.523	35.640.706
1914	ND-0402-2762	16-12-05	COMUNIDAD AGRICOLA DE PUNITAQUI	0,50	4°T	A	2749	18-11-13	Ovalle	413	549	2014	121/2015	3.154	1.594	35.642.300
1915	ND-0402-2763	16-12-05	COMUNIDAD AGRICOLA DE PUNITAQUI	0,60	4°T	A	398	24-10-06	Ovalle	116	151	2009	3240/2013	3.784	3.800	35.646.100
1916	ND-0402-2764	16-12-05	COMUNIDAD AGRICOLA DE PUNITAQUI	1,30	4°T	A	2750	18-11-13	Ovalle	578	717	2014	117/2015	8.199	1.892	35.647.992
1917	ND-0402-2765	16-12-05	COMUNIDAD AGRICOLA DE PUNITAQUI	1,00	4°T	A	397	24-10-06	Ovalle	113	149	2009	3234/2013	6.307	4.400	35.652.392
1918	ND-0402-2767	16-12-05	COMUNIDAD AGRICOLA DE PUNITAQUI	0,30	4°T	A	522	13-04-15	s/i	s/i	s/i	s/i	s/i	1.892	1.892	35.654.284
1919	ND-0402-2768	16-12-05	COMUNIDAD AGRICOLA DE PUNITAQUI	0,60	4°T	A	2751	18-11-13	Ovalle	414	550	2014	116/2015	3.784	631	35.654.915
1920	ND-0402-2769	16-12-05	COMUNIDAD AGRICOLA DE PUNITAQUI	2,00	4°T	A	2752	18-11-13	Ovalle	415	551	2014	115/2015	12.614	1.445	35.656.360
1921	ND-0402-2770	16-12-05	COMUNIDAD AGRICOLA DE PUNITAQUI	0,30	4°T	A	2753	18-11-13	Ovalle	416	552	2014	296/2015	1.892	1.892	35.658.252
1922	ND-0402-2771	16-12-05	COMUNIDAD AGRICOLA DE PUNITAQUI	0,50	4°T	A	2754	18-11-13	Ovalle	579	718	2014	295/2015	3.154	3.154	35.661.406
1923	ND-0402-2772	16-12-05	COMUNIDAD AGRICOLA DE PUNITAQUI	1,80	4°T	A	2761	19-11-13	Ovalle	580	719	2014	294/2015	11.353	2.495	35.663.901
1924	ND-0402-2773	16-12-05	COMUNIDAD AGRICOLA DE PUNITAQUI	0,10	4°T	A	521	13-04-15	s/i	s/i	s/i	s/i	s/i	631	631	35.664.532
1925	ND-0402-2774	16-12-05	COMUNIDAD AGRICOLA DE PUNITAQUI	0,60	4°T	A	2772	19-11-13	Ovalle	581	720	2014	221/2015	3.784	631	35.665.163
1926	ND-0402-2775	16-12-05	COMUNIDAD AGRICOLA DE PUNITAQUI	0,30	4°T	A	2773	19-11-13	Ovalle	417	553	2014	24/2016	1.892	1.892	35.667.055
1927	ND-0402-2776	16-12-05	COMUNIDAD AGRICOLA DE PUNITAQUI	0,65	4°T	A	2774	19-11-13	Ovalle	582	721	2014	222/2015	4.100	3.784	35.670.839
1928	ND-0402-2777	16-12-05	COMUNIDAD AGRICOLA DE PUNITAQUI	0,30	4°T	A	2775	19-11-13	Ovalle	418	554	2014	223/2015	1.892	1.892	35.672.731
1929	ND-0402-2778	16-12-05	COMUNIDAD AGRICOLA DE PUNITAQUI	0,30	4°T	A	2776	19-11-13	Ovalle	420	556	2014	229/2015	1.892	1.892	35.674.623
1930	ND-0402-2779	16-12-05	COMUNIDAD AGRICOLA DE PUNITAQUI	0,40	4°T	A	2777	19-11-13	Ovalle	583	722	2014	230/2015	2.523	813	35.675.436
1931	ND-0402-2780	16-12-05	COMUNIDAD AGRICOLA DE PUNITAQUI	0,30	4°T	D	548	15-04-15						1.892	0	35.675.436
1932	ND-0402-2781	16-12-05	COMUNIDAD AGRICOLA DE PUNITAQUI	0,40	4°T	A	2778	19-11-13	Ovalle	419	555	2014	231/2015	2.523	631	35.676.067

**SECTOR HIDROGEOLÓGICO DE APROVECHAMIENTO COMÚN
DENOMINADO PUNITAQUI**

Expediente	Fecha Ingreso	Peticionario	Caudal Solicitado Promedio (lt/s)	Volumen Total Anual Solicitado (m³/año)	Ley Nº 20.017	Sit. Actual	Nº Res.	Fecha Resolución	CBR	CBR Fojas	CBR Número	Año	Nº Certificado CPA / año	Volumen Total Anual Solicitado (m³/año)	Volumen Total Anual Otorgado (m³/año)	Volumen Acumulado (m³/año)
1933	ND-0402-2782	16-12-05	COMUNIDAD AGRICOLA DE PUNITAQUI	0,30	4°T	A	520	13-04-15	s/i	s/i	s/i	s/i	s/i	1.892	883	35.676.950
1934	ND-0402-2783	16-12-05	COMUNIDAD AGRICOLA DE PUNITAQUI	0,40	4°T	A	2779	19-11-13	Ovalle	585	724	2014	232/2015	2.523	2.523	35.679.473
1935	ND-0402-2784	16-12-05	COMUNIDAD AGRICOLA DE PUNITAQUI	0,30	4°T	A	2780	19-11-13	Ovalle	586	725	2014	138/2015	1.892	1.892	35.681.365
1936	ND-0402-2785	16-12-05	COMUNIDAD AGRICOLA DE PUNITAQUI	0,40	4°T	A	2781	19-11-13	Ovalle	584	723	2014	132/2015	2.523	1.548	35.682.913
1937	ND-0402-2786	16-12-05	COMUNIDAD AGRICOLA DE PUNITAQUI	0,10	4°T	P-REG								631	0	35.683.544
1938	ND-0402-2787	16-12-05	COMUNIDAD AGRICOLA DE PUNITAQUI	0,10	4°T	A	465	03-11-06	Ovalle	121	155	2009	3239/2013	631	630	35.684.174
1939	ND-0402-2788	16-12-05	COMUNIDAD AGRICOLA DE PUNITAQUI	0,70	4°T	A	2782	19-11-13	Ovalle	421	557	2014	129/2015	4.415	4.415	35.688.589
1940	ND-0402-2789	16-12-05	COMUNIDAD AGRICOLA DE PUNITAQUI	0,10	4°T	A	390	24-10-06	Ovalle	108	144	2009	3203/2013	631	630	35.689.219
1941	ND-0402-2790	16-12-05	COMUNIDAD AGRICOLA DE PUNITAQUI	0,40	4°T	A	2783	19-11-13	Ovalle	513	651	2014	6006/2014	2.523	2.523	35.691.742
1942	ND-0402-2791	16-12-05	COMUNIDAD AGRICOLA DE PUNITAQUI	0,10	4°T	A	389	24-10-06	Ovalle	107	143	2009	3289/2013	631	630	35.692.372
1943	ND-0402-2792	16-12-05	COMUNIDAD AGRICOLA DE PUNITAQUI	0,20	4°T	A	2784	19-11-13	Ovalle	382	518	2014	6005/2014	1.261	820	35.693.192
1944	ND-0402-2793	16-12-05	COMUNIDAD AGRICOLA DE PUNITAQUI	0,30	4°T	A	388	24-10-06	Ovalle	106	142	2009	3288/2013	1.892	1.900	35.695.092
1945	ND-0402-2794	16-12-05	COMUNIDAD AGRICOLA DE PUNITAQUI	1,70	4°T	A	2785	19-11-13	Ovalle	587	726	2014	6004/2014	10.722	5.160	35.700.252
1946	ND-0402-2795	16-12-05	COMUNIDAD AGRICOLA DE PUNITAQUI	0,10	4°T	A	401	24-10-06	Ovalle	120	154	2009	3237/2013	631	630	35.700.882
1947	ND-0402-2796	16-12-05	COMUNIDAD AGRICOLA DE PUNITAQUI	0,30	4°T	A	396	24-10-06	Ovalle	114	149	2009	3204/2013	1.892	1.900	35.702.782
1948	ND-0402-2797	16-12-05	COMUNIDAD AGRICOLA DE PUNITAQUI	2,00	4°T	A	2786	19-11-13	Ovalle	490	627	2014	237/2015	12.614	12.614	35.715.396
1949	ND-0402-2798	16-12-05	COMUNIDAD AGRICOLA DE PUNITAQUI	0,30	4°T	A	386	24-10-06	Ovalle	175	212	2009	3163/2013	1.892	1.900	35.717.296
1950	ND-0402-2799	16-12-05	COMUNIDAD AGRICOLA DE PUNITAQUI	2,00	4°T	A	2787	19-11-13	Ovalle	491	628	2014	225/2015	12.614	12.614	35.729.910
1951	ND-0402-2800	16-12-05	COMUNIDAD AGRICOLA DE PUNITAQUI	0,10	4°T	A	395	24-10-06	Ovalle	115	150	2009	3270/2013	631	630	35.730.540
1952	ND-0402-2801	16-12-05	COMUNIDAD AGRICOLA DE PUNITAQUI	0,50	4°T	A	3080	22-11-13	Ovalle	469	605	2014	5865/2014	3.154	3.154	35.733.694
1953	ND-0402-2802	16-12-05	COMUNIDAD AGRICOLA DE PUNITAQUI	0,80	4°T	A	3081	22-11-13	Ovalle	610	750	2014	5875/2014	5.046	2.852	35.736.546
1954	ND-0402-2803	16-12-05	COMUNIDAD AGRICOLA DE PUNITAQUI	0,10	4°T	A	394	24-10-06	Ovalle	112	148	2009	3233/2013	631	630	35.737.176
1955	ND-0402-2804	16-12-05	COMUNIDAD AGRICOLA DE PUNITAQUI	0,30	4°T	A	3082	22-11-13	Ovalle	383	519	2014	5874/2014	1.892	1.892	35.739.068
1956	ND-0402-2805	16-12-05	COMUNIDAD AGRICOLA DE PUNITAQUI	0,10	4°T	A	463	03-11-06	Ovalle	122	156	2009	3216/2013	631	630	35.739.698
1957	ND-0402-2806	16-12-05	COMUNIDAD AGRICOLA DE PUNITAQUI	0,10	4°T	A	393	24-10-06	Ovalle	111	147	2009	3232/2013	631	630	35.740.328
1958	ND-0402-2807	16-12-05	COMUNIDAD AGRICOLA DE PUNITAQUI	0,30	4°T	A	3083	22-11-13	Ovalle	384	520	2014	5872/2014	1.892	631	35.740.959
1959	ND-0402-2808	16-12-05	COMUNIDAD AGRICOLA DE PUNITAQUI	0,10	4°T	A	392	24-10-06	Ovalle	110	146	2009	3219/2013	631	630	35.741.589
1960	ND-0402-2809	16-12-05	COMUNIDAD AGRICOLA DE PUNITAQUI	1,10	4°T	A	801	06-06-14	s/i	s/i	s/i	s/i	s/i	6.938	3.503	35.745.092
1961	ND-0402-2810	16-12-05	COMUNIDAD AGRICOLA DE PUNITAQUI	0,40	4°T	A	3084	22-11-13	Ovalle	399	535	2014	5871/2014	2.523	2.523	35.747.615
1962	ND-0402-2811	16-12-05	COMUNIDAD AGRICOLA DE PUNITAQUI	0,20	4°T	A	391	24-10-06	s/i	s/i	s/i	s/i	s/i	1.261	1.300	35.748.915
1963	ND-0402-2812	16-12-05	COMUNIDAD AGRICOLA DE PUNITAQUI	0,40	4°T	A	3085	22-11-13	Ovalle	400	536	2014	5869/2014	2.523	859	35.749.774
1964	ND-0402-2813	16-12-05	COMUNIDAD AGRICOLA DE PUNITAQUI	0,20	4°T	A	464	03-11-06	Ovalle	123	157	2009	3050/2013	1.261	1.300	35.751.074
1965	ND-0402-2814	16-12-05	COMUNIDAD AGRICOLA DE PUNITAQUI	0,10	4°T	A	3086	22-11-13	Ovalle	401	537	2014	5866/2014	631	631	35.751.705
1966	ND-0402-2815	16-12-05	COMUNIDAD AGRICOLA DE PUNITAQUI	0,20	4°T	A	3087	22-11-13	Ovalle	516	654	2014	278/2015	1.261	1.261	35.752.966
1967	ND-0402-2816	16-12-05	COMUNIDAD AGRICOLA DE PUNITAQUI	0,80	4°T	A	3088	22-11-13	Ovalle	387	523	2014	276/2015	5.046	5.046	35.758.012
1968	ND-0402-2817	16-12-05	COMUNIDAD AGRICOLA DE PUNITAQUI	0,10	4°T	A	3089	22-11-13	Ovalle	396	532	2014	275/2015	631	631	35.758.643
1969	ND-0402-2818	16-12-05	COMUNIDAD AGRICOLA DE PUNITAQUI	0,40	4°T	A	3090	22-11-13	Ovalle	397	533	2014	274/2015	2.523	2.523	35.761.166
1970	ND-0402-2819	16-12-05	COMUNIDAD AGRICOLA DE PUNITAQUI	0,20	4°T	D	2495	13-11-13						1.261	0	35.761.166
1971	ND-0402-2820	16-12-05	COMUNIDAD AGRICOLA DE PUNITAQUI	0,80	4°T	A	3091	22-11-13	Ovalle	540	678	2014	273/2015	5.046	5.046	35.766.212
1972	ND-0402-2821	16-12-05	COMUNIDAD AGRICOLA DE PUNITAQUI	0,10	4°T	A	3092	22-11-13	Ovalle	545	683	2014	272/2015	631	631	35.766.843
1973	ND-0402-2822	16-12-05	COMUNIDAD AGRICOLA DE PUNITAQUI	0,30	4°T	A	3093	22-11-13	Ovalle	546	684	2014	271/2015	1.892	1.087	35.767.930
1974	ND-0402-2823	16-12-05	COMUNIDAD AGRICOLA DE PUNITAQUI	1,90	4°T	A	3094	22-11-13	Ovalle	547	685	2014	270/2015	11.984	631	35.768.561

**SECTOR HIDROGEOLÓGICO DE APROVECHAMIENTO COMÚN
DENOMINADO PUNITAQUI**

Expediente	Fecha Ingreso	Peticionario	Caudal Solicitado Promedio (lt/s)	Volumen Total Anual Solicitado (m³/año)	Ley Nº 20.017	Sit. Actual	Nº Res.	Fecha Resolución	CBR	CBR Fojas	CBR Número	Año	Nº Certificado CPA / año	Volumen Total Anual Solicitado (m³/año)	Volumen Total Anual Otorgado (m³/año)	Volumen Acumulado (m³/año)	
1975	ND-0402-2824	16-12-05	COMUNIDAD AGRICOLA DE PUNITAQUI	0,40		4°T	A	3095	22-11-13	Ovalle	402	538	2014	269/2015	2.523	2.523	35.771.084
1976	ND-0402-2825	16-12-05	COMUNIDAD AGRICOLA DE PUNITAQUI	1,90		4°T	A	3096	22-11-13	Ovalle	403	539	2014	6003/2014	11.984	1.391	35.772.475
1977	ND-0402-2826	16-12-05	COMUNIDAD AGRICOLA DE PUNITAQUI	2,00		4°T	A	3097	22-11-13	Ovalle	404	540	2014	6002/2014	12.614	12.614	35.785.089
1978	ND-0402-2827	16-12-05	COMUNIDAD AGRICOLA DE PUNITAQUI	0,60		4°T	A	519	13-04-15	s/i	s/i	s/i	s/i	s/i	3.784	631	35.785.720
1979	ND-0402-2828	16-12-05	COMUNIDAD AGRICOLA DE PUNITAQUI	0,50		4°T	A	3098	22-11-13	Ovalle	541	679	2014	6001/2014	3.154	2.079	35.787.799
1980	ND-0402-2829	16-12-05	COMUNIDAD AGRICOLA DE PUNITAQUI	0,30		4°T	A	3099	22-11-13	Ovalle	548	686	2014	6000/2014	1.892	813	35.788.612
1981	ND-0402-2830	16-12-05	COMUNIDAD AGRICOLA DE PUNITAQUI	1,50		4°T	A	3100	22-11-13	Ovalle	393	529	2014	5886/2014	9.461	9.137	35.797.749
1982	ND-0402-2831	16-12-05	COMUNIDAD AGRICOLA DE PUNITAQUI	0,40		4°T	A(Tr-T)	3101	22-11-13	Ovalle	531	669	2014	5885/2014	0	0	35.797.749
1983	ND-0402-800207	16-12-05	FELIX ANTONIO TELLO ROJAS			4°T	A	3101	22-11-13	Ovalle	34 vta	52	2015	1145/2019	0	1.826	35.799.575
1984	ND-0402-2832	16-12-05	COMUNIDAD AGRICOLA DE PUNITAQUI	0,30		4°T	A	3102	22-11-13	Ovalle	533	67	2014	5884/2014	1.892	1.892	35.801.467
1985	ND-0402-2833	16-12-05	COMUNIDAD AGRICOLA DE PUNITAQUI	0,10		4°T	A	518	13-04-15	s/i	s/i	s/i	s/i	s/i	631	3.784	35.805.251
1986	ND-0402-2834	16-12-05	COMUNIDAD AGRICOLA DE PUNITAQUI	1,00		4°T	A(Tr-T)	3103	22-11-13	Ovalle	531	669	2014	5883/2014	0	0	35.805.251
1987	ND-0402-800208	16-12-05	MARIA LUCY FLORES TELLO			4°T	A	3103	22-11-13	Ovalle	669 vta	830	2014	1756/2019	0	631	35.805.882
1988	ND-0402-2835	16-12-05	COMUNIDAD AGRICOLA DE PUNITAQUI	0,10		4°T	A	577	17-04-15	s/i	s/i	s/i	s/i	s/i	631	631	35.806.513
1989	ND-0402-2836	16-12-05	COMUNIDAD AGRICOLA DE PUNITAQUI	1,80		4°T	A	3104	22-11-13	Ovalle	394	530	2014	5882/2014	11.353	11.353	35.817.866
1990	ND-0402-2837	16-12-05	COMUNIDAD AGRICOLA DE PUNITAQUI	1,10		4°T	A	3105	22-11-13	Ovalle	395	531	2014	5870/2014	6.938	6.938	35.824.804
1991	ND-0402-2838	16-12-05	COMUNIDAD AGRICOLA DE PUNITAQUI	0,40		4°T	A	3106	22-11-13	Ovalle	536	674	2014	5868/2014	2.523	631	35.825.435
1992	ND-0402-2839	16-12-05	COMUNIDAD AGRICOLA DE PUNITAQUI	1,20		4°T	A	3107	22-11-13	Ovalle	537	675	2014	5867/2014	7.569	631	35.826.066
1993	ND-0402-2840	16-12-05	COMUNIDAD AGRICOLA DE PUNITAQUI	1,10		4°T	A	3108	22-11-13	Ovalle	538	676	2014	74/2015	6.938	6.938	35.833.004
1994	ND-0402-2841	16-12-05	COMUNIDAD AGRICOLA DE PUNITAQUI	0,50		4°T	A	3109	22-11-13	Ovalle	539	677	2014	71/2015	3.154	3.154	35.836.158
1995	ND-0402-2842	16-12-05	COMUNIDAD AGRICOLA DE PUNITAQUI	0,30		4°T	A	3110	22-11-13	Ovalle	398	534	2014	5877/2014	1.892	1.205	35.837.363
1996	ND-0402-2843	16-12-05	COMUNIDAD AGRICOLA DE PUNITAQUI	0,30		4°T	A	3111	22-11-13	Ovalle	470	606	2014	5876/2014	1.892	1.892	35.839.255
1997	ND-0402-2844	16-12-05	COMUNIDAD AGRICOLA DE PUNITAQUI	0,90		4°T	A	3112	22-11-13	Ovalle	611	751	2014	81/2015	5.676	2.554	35.841.809
1998	ND-0402-2845	16-12-05	COMUNIDAD AGRICOLA DE PUNITAQUI	0,10		4°T	A	3113	22-11-13	Ovalle	471	607	2014	80/2015	631	631	35.842.440
1999	ND-0402-2846	16-12-05	COMUNIDAD AGRICOLA DE PUNITAQUI	0,70		4°T	A	3114	22-11-13	Ovalle	472	608	2014	79/2015	4.415	3.612	35.846.052
2000	ND-0402-2847	16-12-05	COMUNIDAD AGRICOLA DE PUNITAQUI	0,90		4°T	A	3115	22-11-13	Ovalle	473	609	2014	77/2015	5.676	4.224	35.850.276
2001	ND-0402-2848	16-12-05	COMUNIDAD AGRICOLA DE PUNITAQUI	1,50		4°T	A	3116	22-11-13	Ovalle	474	610	2014	283/2015	9.461	631	35.850.907
2002	ND-0402-2849	16-12-05	COMUNIDAD AGRICOLA DE PUNITAQUI	0,30		4°T	A	3117	22-11-13	Ovalle	612	752	2014	286/2015	1.892	1.548	35.852.455
2003	ND-0402-2850	16-12-05	COMUNIDAD AGRICOLA DE PUNITAQUI	0,80		4°T	A	3118	22-11-13	Ovalle	475	611	2014	287/2015	5.046	5.046	35.857.501
2004	ND-0402-2851	16-12-05	COMUNIDAD AGRICOLA DE PUNITAQUI	0,30		4°T	A	3119	22-11-13	Ovalle	613	753	2014	288/2015	1.892	1.087	35.858.588
2005	ND-0402-2852	16-12-05	COMUNIDAD AGRICOLA DE PUNITAQUI	2,00		4°T	A	3120	22-11-13	Ovalle	614	754	2014	297/2015	12.614	1.624	35.860.212
2006	ND-0402-2853	16-12-05	COMUNIDAD AGRICOLA DE PUNITAQUI	0,40		4°T	A	3121	22-11-13	Ovalle	615	755	2014	299/2015	2.523	2.523	35.862.735
2007	ND-0402-2854	16-12-05	COMUNIDAD AGRICOLA DE PUNITAQUI	2,00		4°T	A	3122	22-11-13	Ovalle	616	756	2014	302/2015	12.614	645	35.863.380
2008	ND-0402-2855	16-12-05	COMUNIDAD AGRICOLA DE PUNITAQUI	0,50		4°T	A	3123	22-11-13	Ovalle	476	612	2014	303/2015	3.154	860	35.864.240
2009	ND-0402-2856	16-12-05	COMUNIDAD AGRICOLA DE PUNITAQUI	0,30		4°T	A	3124	22-11-13	Ovalle	477	613	2014	301/2015	1.892	1.892	35.866.132
2010	ND-0402-2857	16-12-05	COMUNIDAD AGRICOLA DE PUNITAQUI	0,50		4°T	A	3125	22-11-13	Ovalle	478	614	2014	282/2015	3.154	2.982	35.869.114
2011	ND-0402-2858	16-12-05	COMUNIDAD AGRICOLA DE PUNITAQUI	0,30		4°T	A	3126	22-11-13	Ovalle	479	615	2014	57/2015	1.892	1.892	35.871.006
2012	ND-0402-2859	16-12-05	COMUNIDAD AGRICOLA DE PUNITAQUI	0,70		4°T	A	3127	22-11-13	Ovalle	617	757	2014	56/2015	4.415	3.503	35.874.509
2013	ND-0402-2860	16-12-05	COMUNIDAD AGRICOLA DE PUNITAQUI	0,30		4°T	A	3128	22-11-13	Ovalle	480	616	2014	54/2015	1.892	1.892	35.876.401
2014	ND-0402-2861	16-12-05	COMUNIDAD AGRICOLA DE PUNITAQUI	1,60		4°T	D	2496	13-11-13						10.092	0	35.876.401
2015	ND-0402-2862	16-12-05	COMUNIDAD AGRICOLA DE PUNITAQUI	0,60		4°T	A	3132	22-11-13	Ovalle	618	758	2014	5851/2014	3.784	3.784	35.880.185
2016	ND-0402-2863	16-12-05	COMUNIDAD AGRICOLA DE PUNITAQUI	0,30		4°T	A	3133	22-11-13	Ovalle	619	759	2014	5850/2014	1.892	631	35.880.816

**SECTOR HIDROGEOLÓGICO DE APROVECHAMIENTO COMÚN
DENOMINADO PUNITAQUI**

Expediente	Fecha Ingreso	Peticionario	Caudal Solicitado Promedio (lt/s)	Volumen Total Anual Solicitado (m³/año)	Ley N° 20.017	Sit. Actual	N° Res.	Fecha Resolución	CBR	CBR Fojas	CBR Número	Año	N° Certificado CPA / año	Volumen Total Anual Solicitado (m³/año)	Volumen Total Anual Otorgado (m³/año)	Volumen Acumulado (m³/año)
2017	ND-0402-2864	16-12-05	COMUNIDAD AGRICOLA DE PUNITAQUI	0,70	4°T	A	3134	22-11-13	Ovalle	389	525	2014	5849/2014	4.415	4.415	35.885.231
2018	ND-0402-2865	16-12-05	COMUNIDAD AGRICOLA DE PUNITAQUI	0,10	4°T	A	3135	22-11-13	Ovalle	523	661	2014	5847/2014	631	631	35.885.862
2019	ND-0402-2866	16-12-05	COMUNIDAD AGRICOLA DE PUNITAQUI	0,70	4°T	A	3136	22-11-13	Ovalle	525	663	2014	5846/2014	4.415	4.415	35.890.277
2020	ND-0402-2867	16-12-05	COMUNIDAD AGRICOLA DE PUNITAQUI	0,10	4°T	A	3137	22-11-13	Ovalle	527	665	2014	5845/2014	631	631	35.890.908
2021	ND-0402-2868	16-12-05	COMUNIDAD AGRICOLA DE PUNITAQUI	0,10	4°T	A	3224	25-11-13	Ovalle	549	687	2014	5844/2014	631	631	35.891.539
2022	ND-0402-2869	16-12-05	COMUNIDAD AGRICOLA DE PUNITAQUI	0,70	4°T	A	517	13-04-15	s/i	s/i	s/i	s/i	s/i	4.415	631	35.892.170
2023	ND-0402-2870	16-12-05	COMUNIDAD AGRICOLA DE PUNITAQUI	0,10	4°T	A	241	25-08-06	Ovalle	174	211	2009	3167/2013	631	630	35.892.800
2024	ND-0402-2871	16-12-05	COMUNIDAD AGRICOLA DE PUNITAQUI	0,40	4°T	A	3225	25-11-13	Ovalle	550	688	2014	327/2015	2.523	631	35.893.431
2025	ND-0402-2872	16-12-05	COMUNIDAD AGRICOLA DE PUNITAQUI	0,30	4°T	A	237	25-08-06	Ovalle	167	204	2009	3090/2013	1.892	1.900	35.895.331
2026	ND-0402-2873	16-12-05	COMUNIDAD AGRICOLA DE PUNITAQUI	0,20	4°T	D	2497	13-11-13						1.261	0	35.895.331
2027	ND-0402-2874	16-12-05	COMUNIDAD AGRICOLA DE PUNITAQUI	1,90	4°T	A	3226	25-11-13	Ovalle	405	541	2014	328/2015	11.984	631	35.895.962
2028	ND-0402-2875	16-12-05	COMUNIDAD AGRICOLA DE PUNITAQUI	0,30	4°T	A	231	25-08-06	Ovalle	149 vta	184	2009	3178/2013	1.892	1.900	35.897.862
2029	ND-0402-2876	16-12-05	COMUNIDAD AGRICOLA DE PUNITAQUI	0,20	4°T	A	3227	25-11-13	Ovalle	551	689	2014	330/2015	1.261	1.261	35.899.123
2030	ND-0402-2877	16-12-05	COMUNIDAD AGRICOLA DE PUNITAQUI	0,40	4°T	A	230	25-08-06	Ovalle	137 vta	172	2009	2986/2013	2.523	2.500	35.901.623
2031	ND-0402-2878	16-12-05	COMUNIDAD AGRICOLA DE PUNITAQUI	0,20	4°T	A	3228	25-11-13	Ovalle	406	542	2014	331/2015	1.261	1.261	35.902.884
2032	ND-0402-2879	16-12-05	COMUNIDAD AGRICOLA DE PUNITAQUI	1,80	4°T	A	232	25-08-06	Ovalle	176	213	2009	3181/2013	11.353	11.400	35.914.284
2033	ND-0402-2880	16-12-05	COMUNIDAD AGRICOLA DE PUNITAQUI	0,20	4°T	P-REG								1.261	0	35.915.545
2034	ND-0402-2881	16-12-05	COMUNIDAD AGRICOLA DE PUNITAQUI	0,10	4°T	A	224	25-08-06	Ovalle	129	163	2009	3067/2013	631	630	35.916.175
2035	ND-0402-2882	16-12-05	COMUNIDAD AGRICOLA DE PUNITAQUI	0,10	4°T	A	3229	25-11-13	Ovalle	407	543	2014	332/2015	631	631	35.916.806
2036	ND-0402-2883	16-12-05	COMUNIDAD AGRICOLA DE PUNITAQUI	0,10	4°T	A	3230	25-11-13	Ovalle	408	544	2014	334/2015	631	631	35.917.437
2037	ND-0402-2884	16-12-05	COMUNIDAD AGRICOLA DE PUNITAQUI	0,10	4°T	A	225	25-08-06	Ovalle	147 vta	182	2009	3197/2013	631	630	35.918.067
2038	ND-0402-2885	16-12-05	COMUNIDAD AGRICOLA DE PUNITAQUI	0,10	4°T	A	3231	25-11-13	Ovalle	409	545	2014	86/2015	631	631	35.918.698
2039	ND-0402-2886	16-12-05	COMUNIDAD AGRICOLA DE PUNITAQUI	0,10	4°T	A	3232	25-11-13	Ovalle	544	682	2014	78/2015	631	631	35.919.329
2040	ND-0402-2887	16-12-05	COMUNIDAD AGRICOLA DE PUNITAQUI	0,10	4°T	D	558	15-04-15						631	0	35.919.329
2041	ND-0402-2888	16-12-05	COMUNIDAD AGRICOLA DE PUNITAQUI	0,30	4°T	A	3234	25-11-13	Ovalle	552	690	2014	73/2015	1.892	1.892	35.921.221
2042	ND-0402-2889	16-12-05	COMUNIDAD AGRICOLA DE PUNITAQUI	0,30	4°T	A	3235	25-11-13	Ovalle	553 vta	692	2014	243/2015	1.892	1.892	35.923.113
2043	ND-0402-2890	16-12-05	COMUNIDAD AGRICOLA DE PUNITAQUI	0,10	4°T	A	226	25-08-06	Ovalle	130	164	2009	3068/2013	631	630	35.923.743
2044	ND-0402-2891	16-12-05	COMUNIDAD AGRICOLA DE PUNITAQUI	0,30	4°T	A	242	25-08-06	Ovalle	172	209	2009	3160/2013	1.892	1.900	35.925.643
2045	ND-0402-2892	16-12-05	COMUNIDAD AGRICOLA DE PUNITAQUI	0,60	4°T	A	240	25-08-06	Ovalle	171	208	2009	3187/2013	3.784	3.800	35.929.443
2046	ND-0402-2893	16-12-05	COMUNIDAD AGRICOLA DE PUNITAQUI	0,30	4°T	A	239	25-08-06	Ovalle	170	207	2009	3183/2013	1.892	1.900	35.931.343
2047	ND-0402-2894	16-12-05	COMUNIDAD AGRICOLA DE PUNITAQUI	1,80	4°T	A	3236	25-11-13	Ovalle	572	711	2014	76/2015	11.353	11.353	35.942.696
2048	ND-0402-2895	16-12-05	COMUNIDAD AGRICOLA DE PUNITAQUI	0,30	4°T	A	3237	25-11-13	Ovalle	573	712	2014	75/2015	1.892	1.892	35.944.588
2049	ND-0402-2896	16-12-05	COMUNIDAD AGRICOLA DE PUNITAQUI	0,50	4°T	A	3239	25-11-13	Ovalle	521	659	2014	85/2015	3.154	631	35.945.219
2050	ND-0402-2897	16-12-05	COMUNIDAD AGRICOLA DE PUNITAQUI	0,10	4°T	A	238	25-08-06	Ovalle	169	206	2009	3092/2013	631	630	35.945.849
2051	ND-0402-2898	16-12-05	COMUNIDAD AGRICOLA DE PUNITAQUI	0,50	4°T	A	466	03-11-06	Ovalle	124	158	2009	3053/2013	3.154	630	35.946.479
2052	ND-0402-2899	16-12-05	COMUNIDAD AGRICOLA DE PUNITAQUI	0,20	4°T	A	227	25-08-06	Ovalle	132	166	2009	3209/2013	1.261	1.300	35.947.779
2053	ND-0402-2900	16-12-05	COMUNIDAD AGRICOLA DE PUNITAQUI	0,30	4°T	A	245	25-08-06	Ovalle	146 vta	181	2009	3198/2013	1.892	1.900	35.949.679
2054	ND-0402-2901	16-12-05	COMUNIDAD AGRICOLA DE PUNITAQUI	0,30	4°T	A	243	25-08-06	Ovalle	173	210	2009	3166/2013	1.892	1.900	35.951.579
2055	ND-0402-2902	16-12-05	COMUNIDAD AGRICOLA DE PUNITAQUI	0,40	4°T	D	559	15-04-15						2.523	0	35.951.579
2056	ND-0402-2903	16-12-05	COMUNIDAD AGRICOLA DE PUNITAQUI	0,70	4°T	A	3240	25-11-13	Ovalle	385	521	2014	82/2015	4.415	4.415	35.955.994
2057	ND-0402-2904	16-12-05	COMUNIDAD AGRICOLA DE PUNITAQUI	0,87	4°T	A	260	25-08-06	Ovalle	165	202	2009	3157/2013	5.487	5.000	35.960.994
2058	ND-0402-2905	16-12-05	COMUNIDAD AGRICOLA DE PUNITAQUI	0,30	4°T	A	247	25-08-06	Ovalle	144 vta	179	2009	2970/2013	1.892	630	35.961.624

**SECTOR HIDROGEOLÓGICO DE APROVECHAMIENTO COMÚN
DENOMINADO PUNITAQUI**

Expediente	Fecha Ingreso	Peticionario	Caudal Solicitado Promedio (lt/s)	Volumen Total Anual Solicitado (m³/año)	Ley N° 20.017	Sit. Actual	N° Res.	Fecha Resolución	CBR	CBR Fojas	CBR Número	Año	N° Certificado CPA / año	Volumen Total Anual Solicitado (m³/año)	Volumen Total Anual Otorgado (m³/año)	Volumen Acumulado (m³/año)
2059	ND-0402-2906	16-12-05	COMUNIDAD AGRICOLA DE PUNITAQUI	0,60	4°T	A	3241	25-11-13	Ovalle	519	657	2014	67/2015	3.784	1.720	35.963.344
2060	ND-0402-2907	16-12-05	COMUNIDAD AGRICOLA DE PUNITAQUI	0,30	4°T	A	3242	25-11-13	Ovalle	518	656	2014	62/2015	1.892	1.892	35.965.236
2061	ND-0402-2908	16-12-05	COMUNIDAD AGRICOLA DE PUNITAQUI	0,60	4°T	A	3244	25-11-13	Ovalle	410	546	2014	58/2015	3.784	753	35.965.989
2062	ND-0402-2909	16-12-05	COMUNIDAD AGRICOLA DE PUNITAQUI	0,10	4°T	A	3245	25-11-13	Ovalle	411	547	2014	5855/2014	631	631	35.966.620
2063	ND-0402-2910	16-12-05	COMUNIDAD AGRICOLA DE PUNITAQUI	0,10	4°T	A	222	25-08-06	Ovalle	127	161	2009	3060/2013	631	630	35.967.250
2064	ND-0402-2911	16-12-05	COMUNIDAD AGRICOLA DE PUNITAQUI	0,10	4°T	A	251	25-08-06	Ovalle	140 vta	175	2009	2969/2013	631	630	35.967.880
2065	ND-0402-2912	16-12-05	COMUNIDAD AGRICOLA DE PUNITAQUI	0,10	4°T	A	221	25-08-06	Ovalle	126	160	2009	3056/2013	631	630	35.968.510
2066	ND-0402-2913	16-12-05	COMUNIDAD AGRICOLA DE PUNITAQUI	0,30	4°T	A	233	25-08-06	Ovalle	157	194	2009	3094/2013	1.892	1.900	35.970.410
2067	ND-0402-2914	16-12-05	COMUNIDAD AGRICOLA DE PUNITAQUI	0,70	4°T	A	2788	19-11-13	Ovalle	492	629	2014	219/2015	4.415	3.926	35.974.336
2068	ND-0402-2915	16-12-05	COMUNIDAD AGRICOLA DE PUNITAQUI	1,70	4°T	A	2789	19-11-13	Ovalle	493	630	2014	214/2015	10.722	1.720	35.976.056
2069	ND-0402-2916	16-12-05	COMUNIDAD AGRICOLA DE PUNITAQUI	0,30	4°T	A	234	25-08-06	Ovalle	159	196	2009	3168/2013	1.892	1.900	35.977.956
2070	ND-0402-2917	16-12-05	COMUNIDAD AGRICOLA DE PUNITAQUI	0,10	4°T	A	229	25-08-06	Ovalle	148 vta	183	2009	3180/2013	631	630	35.978.586
2071	ND-0402-2918	16-12-05	COMUNIDAD AGRICOLA DE PUNITAQUI	0,30	4°T	A	228	25-08-06	Ovalle	135	169	2009	3086/2013	1.892	1.900	35.980.486
2072	ND-0402-2919	16-12-05	COMUNIDAD AGRICOLA DE PUNITAQUI	0,60	4°T	A	236	25-08-06	Ovalle	164	201	2009	3153/2013	3.784	3.800	35.984.286
2073	ND-0402-2920	16-12-05	COMUNIDAD AGRICOLA DE PUNITAQUI	0,60	4°T	A	2790	19-11-13	Ovalle	588	727	2014	280/2015	3.784	1.594	35.985.880
2074	ND-0402-2921	16-12-05	COMUNIDAD AGRICOLA DE PUNITAQUI	0,30	4°T	A	265	25-08-06	Ovalle	133	167	2009	3212/2013	1.892	1.900	35.987.780
2075	ND-0402-2922	16-12-05	COMUNIDAD AGRICOLA DE PUNITAQUI	0,30	4°T	A	235	25-08-06	Ovalle	160	197	2009	3101/2013	1.892	1.900	35.989.680
2076	ND-0402-2923	16-12-05	COMUNIDAD AGRICOLA DE PUNITAQUI	0,30	4°T	A	2791	19-11-13	Ovalle	589	728	2014	5999/2014	1.892	1.892	35.991.572
2077	ND-0402-2924	16-12-05	COMUNIDAD AGRICOLA DE PUNITAQUI	0,10	4°T	A	2792	19-11-13	Ovalle	590	729	2014	5998/2014	631	631	35.992.203
2078	ND-0402-2925	16-12-05	COMUNIDAD AGRICOLA DE PUNITAQUI	0,10	4°T	A	516	13-04-15	s/i	s/i	s/i	s/i	s/i	631	631	35.992.834
2079	ND-0402-2926	16-12-05	COMUNIDAD AGRICOLA DE PUNITAQUI	1,30	4°T	A	2793	19-11-13	Ovalle	591	730	2014	5997/2014	8.199	8.199	36.001.033
2080	ND-0402-2927	16-12-05	COMUNIDAD AGRICOLA DE PUNITAQUI	0,40	4°T	A	2794	19-11-13	Ovalle	494	631	2014	5996/2014	2.523	2.523	36.003.556
2081	ND-0402-2928	16-12-05	COMUNIDAD AGRICOLA DE PUNITAQUI	0,40	4°T	A	2795	19-11-13	Ovalle	422	558	2014	5994/2014	2.523	2.523	36.006.079
2082	ND-0402-2929	16-12-05	COMUNIDAD AGRICOLA DE PUNITAQUI	1,00	4°T	A	400	24-10-06	Ovalle	119	154	2009	3235/2013	6.307	630	36.006.709
2083	ND-0402-2930	16-12-05	COMUNIDAD AGRICOLA DE PUNITAQUI	0,50	4°T	P-REG								3.154	0	36.009.863
2084	ND-0402-2931	16-12-05	COMUNIDAD AGRICOLA DE PUNITAQUI	0,10	4°T	A	399	24-10-06	Ovalle	117	152	2009	3242/2013	631	630	36.010.493
2085	ND-0402-2932	16-12-05	COMUNIDAD AGRICOLA DE PUNITAQUI	0,10	4°T	A	387	24-10-06	Ovalle	105	141	2009	3287/2013	631	630	36.011.123
2086	ND-0402-2934	16-12-05	COMUNIDAD AGRICOLA DE PUNITAQUI	0,10	4°T	A	2796	19-11-13	Ovalle	495	632	2014	5993/2014	631	631	36.011.754
2087	ND-0402-2935	16-12-05	COMUNIDAD AGRICOLA DE PUNITAQUI	0,40	4°T	A	2797	19-11-13	Ovalle	496	633	2014	354/2015	2.523	2.523	36.014.277
2088	ND-0402-2936	16-12-05	COMUNIDAD AGRICOLA DE PUNITAQUI	0,10	4°T	A	2798	19-11-13	Ovalle	423	559	2014	343/2015	631	631	36.014.908
2089	ND-0402-2937	16-12-05	COMUNIDAD AGRICOLA DE PUNITAQUI	0,30	4°T	A	2799	19-11-13	Ovalle	424	560	2014	329/2015	1.892	1.892	36.016.800
2090	ND-0402-2938	16-12-05	COMUNIDAD AGRICOLA DE PUNITAQUI	0,20	4°T	A	2800	19-11-13	Ovalle	425	561	2014	319/2015	1.261	1.261	36.018.061
2091	ND-0402-2939	16-12-05	COMUNIDAD AGRICOLA DE PUNITAQUI	0,20	4°T	A	2801	19-11-13	Ovalle	497	634	2014	306/2015	1.261	1.720	36.019.781
2092	ND-0402-2940	16-12-05	COMUNIDAD AGRICOLA DE PUNITAQUI	0,10	4°T	A	515	13-04-15	s/i	s/i	s/i	s/i	s/i	631	631	36.020.412
2093	ND-0402-2941	16-12-05	COMUNIDAD AGRICOLA DE PUNITAQUI	0,30	4°T	D	557	15-04-15						1.892	0	36.020.412
2094	ND-0402-2942	16-12-05	COMUNIDAD AGRICOLA DE PUNITAQUI	0,10	4°T	D	2498	13-11-13						631	0	36.020.412
2095	ND-0402-2943	16-12-05	COMUNIDAD AGRICOLA DE PUNITAQUI	0,40	4°T	A	2802	19-11-13	Ovalle	592	731	2014	300/2015	2.523	2.523	36.022.935
2096	ND-0402-2944	16-12-05	COMUNIDAD AGRICOLA DE PUNITAQUI	0,30	4°T	A	2803	19-11-13	Ovalle	498	635	2014	337/2015	1.892	1.892	36.024.827
2097	ND-0402-2945	16-12-05	COMUNIDAD AGRICOLA DE PUNITAQUI	0,20	4°T	D	1583	19-08-14						1.261	0	36.024.827
2098	ND-0402-2946	16-12-05	COMUNIDAD AGRICOLA DE PUNITAQUI	0,20	4°T	A	2804	19-11-13	Ovalle	499	636	2014	338/2015	1.261	1.261	36.026.088
2099	ND-0402-2947	16-12-05	COMUNIDAD AGRICOLA DE PUNITAQUI	0,10	4°T	A	2805	19-11-13	Ovalle	593	732	2014	339/2015	631	631	36.026.719
2100	ND-0402-2948	16-12-05	COMUNIDAD AGRICOLA DE PUNITAQUI	0,20	4°T	A	2806	19-11-13	Ovalle	595	734	2014	340/2015	1.261	1.261	36.027.980

**SECTOR HIDROGEOLÓGICO DE APROVECHAMIENTO COMÚN
DENOMINADO PUNITAQUI**

Expediente	Fecha Ingreso	Peticionario	Caudal Solicitado Promedio (lt/s)	Volumen Total Anual Solicitado (m³/año)	Ley Nº 20.017	Sit. Actual	Nº Res.	Fecha Resolución	CBR	CBR Fojas	CBR Número	Año	Nº Certificado CPA / año	Volumen Total Anual Solicitado (m³/año)	Volumen Total Anual Otorgado (m³/año)	Volumen Acumulado (m³/año)	
2101	ND-0402-2949	16-12-05	COMUNIDAD AGRICOLA DE PUNITAQUI	0,20		4°T	P-REG							1.261	0	36.029.241	
2102	ND-0402-2950	16-12-05	COMUNIDAD AGRICOLA DE PUNITAQUI	0,30		4°T	A	514	13-04-15	s/i	s/i	s/i	s/i	1.892	631	36.029.872	
2103	ND-0402-2951	16-12-05	COMUNIDAD AGRICOLA DE PUNITAQUI	0,10		4°T	A	2807	19-11-13	Ovalle	594	733	2014	112/2015	631	36.030.503	
2104	ND-0402-2952	16-12-05	COMUNIDAD AGRICOLA DE PUNITAQUI	0,50		4°T	A	2808	19-11-13	Ovalle	500	637	2014	111/2015	3.154	1.594	36.032.097
2105	ND-0402-2953	16-12-05	COMUNIDAD AGRICOLA DE PUNITAQUI	0,10		4°T	A	2809	19-11-13	Ovalle	596	735	2014	105/2015	631	36.032.728	
2106	ND-0402-2954	16-12-05	COMUNIDAD AGRICOLA DE PUNITAQUI	0,40		4°T	A	2810	19-11-13	Ovalle	501	638	2014	103/2015	2.523	2.523	36.035.251
2107	ND-0402-2955	16-12-05	COMUNIDAD AGRICOLA DE PUNITAQUI	0,30		4°T	A	513	13-04-15	s/i	s/i	s/i	s/i	1.892	820	36.036.071	
2108	ND-0402-2956	16-12-05	COMUNIDAD AGRICOLA DE PUNITAQUI	0,30		4°T	A	2811	19-11-13	Ovalle	502	639	2014	102/2015	1.892	1.892	36.037.963
2109	ND-0402-2957	16-12-05	COMUNIDAD AGRICOLA DE PUNITAQUI	0,30		4°T	A	2812	19-11-13	Ovalle	503	640	2014	101/2015	1.892	1.823	36.039.786
2110	ND-0402-2958	16-12-05	COMUNIDAD AGRICOLA DE PUNITAQUI	0,10		4°T	A	2813	19-11-13	Ovalle	427	563	2014	99/2015	631	36.040.417	
2111	ND-0402-2959	16-12-05	COMUNIDAD AGRICOLA DE PUNITAQUI	0,30		4°T	A	2814	19-11-13	Ovalle	426	562	2014	235/2015	1.892	1.261	36.041.678
2112	ND-0402-2960	16-12-05	COMUNIDAD AGRICOLA DE PUNITAQUI	0,10		4°T	A	2815	19-11-13	Ovalle	597	736	2014	238/2015	631	36.042.309	
2113	ND-0402-2961	16-12-05	COMUNIDAD AGRICOLA DE PUNITAQUI	0,10		4°T	A	576	17-04-15	s/i	s/i	s/i	s/i	631	631	36.042.940	
2114	ND-0402-2962	16-12-05	COMUNIDAD AGRICOLA DE PUNITAQUI	0,10		4°T	A	2816	19-11-13	Ovalle	504	641	2014	239/2015	631	36.043.571	
2115	ND-0402-2963	16-12-05	COMUNIDAD AGRICOLA DE PUNITAQUI	0,30		4°T	A	2817	19-11-13	Ovalle	505	642	2014	242/2015	1.892	1.892	36.045.463
2116	ND-0402-2964	16-12-05	COMUNIDAD AGRICOLA DE PUNITAQUI	0,10		4°T	A	2818	19-11-13	Ovalle	506	643	2014	290/2015	631	36.046.094	
2117	ND-0402-2965	16-12-05	COMUNIDAD AGRICOLA DE PUNITAQUI	0,20		4°T	A	2819	19-11-13	Ovalle	508	646	2014	289/2015	1.261	5.086	36.051.180
2118	ND-0402-2966	16-12-05	COMUNIDAD AGRICOLA DE PUNITAQUI	0,40		4°T	A	2820	19-11-13	Ovalle	428	564	2014	285/2015	2.523	1.087	36.052.267
2119	ND-0402-2967	16-12-05	COMUNIDAD AGRICOLA DE PUNITAQUI	0,20		4°T	D	1584	19-08-14					1.261	0	36.052.267	
2120	ND-0402-2968	16-12-05	COMUNIDAD AGRICOLA DE PUNITAQUI	0,30		4°T	A	2821	19-11-13	Ovalle	509	647	2014	284/2015	1.892	1.892	36.054.159
2121	ND-0402-2969	16-12-05	COMUNIDAD AGRICOLA DE PUNITAQUI	0,20		4°T	D	3476	10-12-13					1.261	0	36.054.159	
2122	ND-0402-2970	16-12-05	COMUNIDAD AGRICOLA DE PUNITAQUI	0,20		4°T	A	512	13-04-15	s/i	s/i	s/i	s/i	1.261	4.352	36.058.511	
2123	ND-0402-2971	16-12-05	COMUNIDAD AGRICOLA DE PUNITAQUI	0,40		4°T	A	2822	19-11-13	Ovalle	510	648	2014	244/2015	2.523	2.299	36.060.810
2124	ND-0402-2972	16-12-05	COMUNIDAD AGRICOLA DE PUNITAQUI	0,30		4°T	A	2823	19-11-13	Ovalle	511	649	2014	241/2015	1.892	1.892	36.062.702
2125	ND-0402-2973	16-12-05	COMUNIDAD AGRICOLA DE PUNITAQUI	0,30		4°T	A	2824	19-11-13	Ovalle	512	650	2014	240/2015	1.892	1.892	36.064.594
2126	ND-0402-2974	16-12-05	COMUNIDAD AGRICOLA DE PUNITAQUI	0,20		4°T	A	2825	19-11-13	Ovalle	429	565	2014	236/2015	1.261	1.261	36.065.855
2127	ND-0402-2975	16-12-05	COMUNIDAD AGRICOLA DE PUNITAQUI	1,20		4°T	A	2921	20-11-13	Ovalle	441	577	2014	146/2015	7.569	631	36.066.486
2128	ND-0402-2976	16-12-05	COMUNIDAD AGRICOLA DE PUNITAQUI	0,90		4°T	A	2922	20-11-13	Ovalle	528	666	2014	126/2015	5.676	5.676	36.072.162
2129	ND-0402-2977	16-12-05	COMUNIDAD AGRICOLA DE PUNITAQUI	0,40		4°T	A	2923	20-11-13	Ovalle	556 vta	695	2014	124/2015	2.523	2.523	36.074.685
2130	ND-0402-2978	16-12-05	COMUNIDAD AGRICOLA DE PUNITAQUI	0,40		4°T	A	2924	20-11-13	Ovalle	557 vta	696	2014	97/2015	2.523	631	36.075.316
2131	ND-0402-2979	16-12-05	COMUNIDAD AGRICOLA DE PUNITAQUI	0,80		4°T	D	551	15-04-15					5.046	0	36.075.316	
2132	ND-0402-2980	16-12-05	COMUNIDAD AGRICOLA DE PUNITAQUI	0,50		4°T	A	2925	20-11-13	Ovalle	530	668	2014	94/2015	3.154	3.154	36.078.470
2133	ND-0402-2981	16-12-05	COMUNIDAD AGRICOLA DE PUNITAQUI	0,50		4°T	A	2926	20-11-13	Ovalle	532	670	2014	95/2015	3.154	3.154	36.081.624
2134	ND-0402-2982	16-12-05	COMUNIDAD AGRICOLA DE PUNITAQUI	0,30		4°T	A	2927	20-11-13	Ovalle	534	672	2014	96/2015	1.892	631	36.082.255
2135	ND-0402-2983	16-12-05	COMUNIDAD AGRICOLA DE PUNITAQUI	0,50		4°T	A	3246	25-11-13	Ovalle	543	681	2014	5854/2014	3.154	631	36.082.886
2136	ND-0402-2984	16-12-05	COMUNIDAD AGRICOLA DE PUNITAQUI	0,40		4°T	A	3247	25-11-13	Ovalle	542	680	2014	5852/2014	2.523	2.523	36.085.409
2137	ND-0402-2985	16-12-05	COMUNIDAD AGRICOLA DE PUNITAQUI	1,20		4°T	A	2928	20-11-13	Ovalle	442	578	2014	93/2015	7.569	5.719	36.091.128
2138	ND-0402-2986	16-12-05	COMUNIDAD AGRICOLA DE PUNITAQUI	0,30		4°T	A	2929	20-11-13	Ovalle	443	579	2014	92/2015	1.892	1.892	36.093.020
2139	ND-0402-2987	16-12-05	COMUNIDAD AGRICOLA DE PUNITAQUI	0,10		4°T	A	2930	20-11-13	Ovalle	444	580	2014	91/2015	631	631	36.093.651
2140	ND-0402-2988	16-12-05	COMUNIDAD AGRICOLA DE PUNITAQUI	0,10		4°T	A	2931	20-11-13	Ovalle	445	581	2014	90/2015	631	631	36.094.282
2141	ND-0402-2989	16-12-05	COMUNIDAD AGRICOLA DE PUNITAQUI	0,30		4°T	A	2932	20-11-13	Ovalle	554 vta	693	2014	84/2015	1.892	1.892	36.096.174
2142	ND-0402-2990	16-12-05	COMUNIDAD AGRICOLA DE PUNITAQUI	0,50		4°T	A	2933	20-11-13	Ovalle	446	582	2014	83/2015	3.154	3.154	36.099.328

**SECTOR HIDROGEOLÓGICO DE APROVECHAMIENTO COMÚN
DENOMINADO PUNITAQUI**

Expediente	Fecha Ingreso	Peticionario	Caudal Solicitado Promedio (lt/s)	Volumen Total Anual Solicitado (m³/año)	Ley Nº 20.017	Sit. Actual	Nº Res.	Fecha Resolución	CBR	CBR Fojas	CBR Número	Año	Nº Certificado CPA / año	Volumen Total Anual Solicitado (m³/año)	Volumen Total Anual Otorgado (m³/año)	Volumen Acumulado (m³/año)	
2143	ND-0402-2991	16-12-05	COMUNIDAD AGRICOLA DE PUNITAQUI	0,10		4°T	A	2934	20-11-13	Ovalle	555 vta	694	2014	233/2015	631	631	36.099.959
2144	ND-0402-2992	16-12-05	COMUNIDAD AGRICOLA DE PUNITAQUI	1,80		4°T	D	549	15-04-15						11.353	0	36.099.959
2145	ND-0402-2993	16-12-05	COMUNIDAD AGRICOLA DE PUNITAQUI	1,80		4°T	A	2935	20-11-13	Ovalle	558 vta	697	2014	234/2015	11.353	11.353	36.111.312
2146	ND-0402-2994	16-12-05	COMUNIDAD AGRICOLA DE PUNITAQUI	0,70		4°T	A	2936	20-11-13	Ovalle	481	617	2014	203/2015	4.415	1.170	36.112.482
2147	ND-0402-2995	16-12-05	COMUNIDAD AGRICOLA DE PUNITAQUI	0,70		4°T	A	2937	20-11-13	Ovalle	482	618	2014	201/2015	4.415	4.415	36.116.897
2148	ND-0402-2996	16-12-05	COMUNIDAD AGRICOLA DE PUNITAQUI	0,40		4°T	A	2938	20-11-13	Ovalle	483	619	2014	199/2015	2.523	2.481	36.119.378
2149	ND-0402-2997	16-12-05	COMUNIDAD AGRICOLA DE PUNITAQUI	0,50		4°T	A	2939	20-11-13	Ovalle	559 vta	698	2014	197/2015	3.154	3.154	36.122.532
2150	ND-0402-2998	16-12-05	COMUNIDAD AGRICOLA DE PUNITAQUI	0,40		4°T	A	2940	20-11-13	Ovalle	484	620	2014	181/2015	2.523	1.634	36.124.166
2151	ND-0402-2999	16-12-05	COMUNIDAD AGRICOLA DE PUNITAQUI	1,30		4°T	A	2941	20-11-13	Ovalle	560 vta	699	2014	176/2015	8.199	2.064	36.126.230
2152	ND-0402-3000	16-12-05	COMUNIDAD AGRICOLA DE PUNITAQUI	0,50		4°T	A	2942	20-11-13	Ovalle	561vta	700	2014	179/2015	3.154	3.154	36.129.384
2153	ND-0402-3001	16-12-05	COMUNIDAD AGRICOLA DE PUNITAQUI	0,20		4°T	A	2943	20-11-13	Ovalle	447	583	2014	177/2015	1.261	1.261	36.130.645
2154	ND-0402-3002	16-12-05	COMUNIDAD AGRICOLA DE PUNITAQUI	0,40		4°T	A	2944	20-11-13	Ovalle	448	584	2014	174/2015	2.523	2.523	36.133.168
2155	ND-0402-3003	16-12-05	COMUNIDAD AGRICOLA DE PUNITAQUI	0,32		4°T	A	2945	20-11-13	Ovalle	449	585	2014	141/2015	2.018	1.261	36.134.429
2156	ND-0402-3004	16-12-05	COMUNIDAD AGRICOLA DE PUNITAQUI	1,00		4°T	A	2946	20-11-13	Ovalle	450	586	2014	5887/2014	6.307	6.307	36.140.736
2157	ND-0402-3005	16-12-05	COMUNIDAD AGRICOLA DE PUNITAQUI	1,30		4°T	A	2947	20-11-13	Ovalle	562 vta	701	2014	279/2015	8.199	686	36.141.422
2158	ND-0402-3006	16-12-05	COMUNIDAD AGRICOLA DE PUNITAQUI	0,70		4°T	A	2948	20-11-13	Ovalle	451	587	2014	245/2015	4.415	4.415	36.145.837
2159	ND-0402-3007	16-12-05	COMUNIDAD AGRICOLA DE PUNITAQUI	0,30		4°T	A	2949	20-11-13	Ovalle	563 vta	702	2014	281/2015	1.892	688	36.146.525
2160	ND-0402-3008	16-12-05	COMUNIDAD AGRICOLA DE PUNITAQUI	0,10		4°T	A	2950	20-11-13	Ovalle	564 vta	703	2014	267/2015	631	631	36.147.156
2161	ND-0402-3009	16-12-05	COMUNIDAD AGRICOLA DE PUNITAQUI	2,00		4°T	A	2951	21-11-13	Ovalle	565 vta	704	2014	265/2015	12.614	12.614	36.159.770
2162	ND-0402-3010	16-12-05	COMUNIDAD AGRICOLA DE PUNITAQUI	0,40		4°T	A	2952	21-11-13	Ovalle	566 vta	705	2014	264/2015	2.523	2.523	36.162.293
2163	ND-0402-3011	16-12-05	COMUNIDAD AGRICOLA DE PUNITAQUI	0,30		4°T	A	2953	21-11-13	Ovalle	453	589	2014	263/2015	1.892	631	36.162.924
2164	ND-0402-3012	16-12-05	COMUNIDAD AGRICOLA DE PUNITAQUI	0,10		4°T	A	2954	21-11-13	Ovalle	452	588	2014	53/2015	631	631	36.163.555
2165	ND-0402-3013	16-12-05	COMUNIDAD AGRICOLA DE PUNITAQUI	0,10		4°T	A	511	13-04-15	s/i	s/i	s/i	s/i	s/i	631	1.261	36.164.816
2166	ND-0402-3014	16-12-05	COMUNIDAD AGRICOLA DE PUNITAQUI	0,30		4°T	A	510	13-04-15	s/i	s/i	s/i	s/i	s/i	1.892	631	36.165.447
2167	ND-0402-3015	16-12-05	COMUNIDAD AGRICOLA DE PUNITAQUI	0,90		4°T	A	2955	21-11-13	Ovalle	454	590	2014	52/2015	5.676	631	36.166.078
2168	ND-0402-3016	16-12-05	COMUNIDAD AGRICOLA DE PUNITAQUI	0,40		4°T	A	2956	21-11-13	Ovalle	455	591	2014	51/2015	2.523	2.523	36.168.601
2169	ND-0402-3017	16-12-05	COMUNIDAD AGRICOLA DE PUNITAQUI	0,10		4°T	A	2957	21-11-13	Ovalle	456	592	2014	50/2015	631	631	36.169.232
2170	ND-0402-3018	16-12-05	COMUNIDAD AGRICOLA DE PUNITAQUI	0,10		4°T	A	2958	21-11-13	Ovalle	567 vta	706	2014	48/2015	631	631	36.169.863
2171	ND-0402-3019	16-12-05	COMUNIDAD AGRICOLA DE PUNITAQUI	0,10		4°T	A	2959	21-11-13	Ovalle	568 vta	707	2014	47/2015	631	631	36.170.494
2172	ND-0402-3020	16-12-05	COMUNIDAD AGRICOLA DE PUNITAQUI	0,10		4°T	A	2960	21-11-13	Ovalle	569 vta	708	2014	46/2015	631	631	36.171.125
2173	ND-0402-3021	16-12-05	COMUNIDAD AGRICOLA DE PUNITAQUI	1,00		4°T	A	2971	21-11-13	Ovalle	570 vta	709	2014	5992/2014	6.307	6.307	36.177.432
2174	ND-0402-3022	16-12-05	COMUNIDAD AGRICOLA DE PUNITAQUI	0,50		4°T	A	2972	21-11-13	Ovalle	457	593	2014	5991/2014	3.154	3.154	36.180.586
2175	ND-0402-3023	16-12-05	COMUNIDAD AGRICOLA DE PUNITAQUI	0,20		4°T	D	550	15-04-15						1.261	0	36.180.586
2176	ND-0402-3024	16-12-05	COMUNIDAD AGRICOLA DE PUNITAQUI	0,30		4°T	A	2973	21-11-13	Ovalle	458	594	2014	5990/2014	1.892	1.892	36.182.478
2177	ND-0402-3025	16-12-05	COMUNIDAD AGRICOLA DE PUNITAQUI	0,50		4°T	A	2975	21-11-13	Ovalle	459	595	2014	5989/2014	3.154	3.154	36.185.632
2178	ND-0402-3026	16-12-05	COMUNIDAD AGRICOLA DE PUNITAQUI	0,40		4°T	A	2976	21-11-13	Ovalle	460	596	2014	5889/2014	2.523	2.523	36.188.155
2179	ND-0402-3027	16-12-05	COMUNIDAD AGRICOLA DE PUNITAQUI	0,50		4°T	A	2978	21-11-13	Ovalle	600	740	2014	5888/2014	3.154	3.154	36.191.309
2180	ND-0402-3028	16-12-05	COMUNIDAD AGRICOLA DE PUNITAQUI	1,00		4°T	A	2979	21-11-13	Ovalle	461	597	2014	5859/2014	6.307	631	36.191.940
2181	ND-0402-3029	16-12-05	COMUNIDAD AGRICOLA DE PUNITAQUI	0,40		4°T	A	2980	21-11-13	Ovalle	601	741	2014	5858/2014	2.523	631	36.192.571
2182	ND-0402-3030	16-12-05	COMUNIDAD AGRICOLA DE PUNITAQUI	0,50		4°T	A	2981	21-11-13	Ovalle	602	742	2014	5857/2014	3.154	3.154	36.195.725
2183	ND-0402-3031	16-12-05	COMUNIDAD AGRICOLA DE PUNITAQUI	0,30		4°T	A	2982	21-11-13	Ovalle	603	743	2014	5856/2014	1.892	1.892	36.197.617
2184	ND-0402-3032	16-12-05	COMUNIDAD AGRICOLA DE PUNITAQUI	0,40		4°T	A	2983	21-11-13	Ovalle	604	744	2014	341/2015	2.523	2.523	36.200.140

**SECTOR HIDROGEOLÓGICO DE APROVECHAMIENTO COMÚN
DENOMINADO PUNITAQUI**

Expediente	Fecha Ingreso	Peticionario	Caudal Solicitado Promedio (lt/s)	Volumen Total Anual Solicitado (m³/año)	Ley Nº 20.017	Sit. Actual	Nº Res.	Fecha Resolución	CBR	CBR Fojas	CBR Número	Año	Nº Certificado CPA / año	Volumen Total Anual Solicitado (m³/año)	Volumen Total Anual Otorgado (m³/año)	Volumen Acumulado (m³/año)
2185	ND-0402-3033	16-12-05	COMUNIDAD AGRICOLA DE PUNITAQUI	0,30	4°T	A	2984	21-11-13	Ovalle	462	598	2014	342/2015	1.892	1.892	36.202.032
2186	ND-0402-3034	16-12-05	COMUNIDAD AGRICOLA DE PUNITAQUI	1,20	4°T	D	556	15-04-15						7.569	0	36.202.032
2187	ND-0402-3035	16-12-05	COMUNIDAD AGRICOLA DE PUNITAQUI	0,50	4°T	A	2985	21-11-13	Ovalle	463	599	2014	345/2015	3.154	3.154	36.205.186
2188	ND-0402-3036	16-12-05	COMUNIDAD AGRICOLA DE PUNITAQUI	0,20	4°T	A	802	06-06-14	s/i	s/i	s/i	s/i	s/i	1.261	1.261	36.206.447
2189	ND-0402-3037	16-12-05	COMUNIDAD AGRICOLA DE PUNITAQUI	0,20	4°T	A	2986	21-11-13	Ovalle	464	600	2014	344/2015	1.261	1.087	36.207.534
2190	ND-0402-3038	16-12-05	COMUNIDAD AGRICOLA DE PUNITAQUI	0,50	4°T	A	2987	21-11-13	Ovalle	605	745	2014	346/2015	3.154	3.154	36.210.688
2191	ND-0402-3039	16-12-05	COMUNIDAD AGRICOLA DE PUNITAQUI	0,20	4°T	A	2988	21-11-13	Ovalle	465	601	2014	347/2015	1.261	981	36.211.669
2192	ND-0402-3040	16-12-05	COMUNIDAD AGRICOLA DE PUNITAQUI	0,60	4°T	A	2826	19-11-13	Ovalle	430	566	2014	220/2015	3.784	3.784	36.215.453
2193	ND-0402-3041	16-12-05	COMUNIDAD AGRICOLA DE PUNITAQUI	0,80	4°T	A	2827	19-11-13	Ovalle	431	567	2014	216/2015	5.046	5.046	36.220.499
2194	ND-0402-3042	16-12-05	COMUNIDAD AGRICOLA DE PUNITAQUI	0,60	4°T	A	2828	19-11-13	Ovalle	432	568	2014	215/2015	3.784	2.523	36.223.022
2195	ND-0402-3043	16-12-05	COMUNIDAD AGRICOLA DE PUNITAQUI	0,40	4°T	A	2829	19-11-13	Ovalle	514	652	2014	213/2015	2.523	631	36.223.653
2196	ND-0402-3044	16-12-05	COMUNIDAD AGRICOLA DE PUNITAQUI	0,20	4°T	A	508	13-04-15	s/i	s/i	s/i	s/i	s/i	1.261	1.261	36.224.914
2197	ND-0402-3045	16-12-05	COMUNIDAD AGRICOLA DE PUNITAQUI	0,30	4°T	A	2830	19-11-13	Ovalle	388	524	2014	211/2015	1.892	1.892	36.226.806
2198	ND-0402-3046	16-12-05	COMUNIDAD AGRICOLA DE PUNITAQUI	0,20	4°T	A	2831	19-11-13	Ovalle	433	569	2014	204/2015	1.261	1.261	36.228.067
2199	ND-0402-3047	16-12-05	COMUNIDAD AGRICOLA DE PUNITAQUI	0,50	4°T	A	2832	19-11-13	Ovalle	515	653	2014	may-15	3.154	3.154	36.231.221
2200	ND-0402-3048	16-12-05	COMUNIDAD AGRICOLA DE PUNITAQUI	0,50	4°T	A	2833	19-11-13	Ovalle	434	570	2014	abr-15	3.154	4.382	36.235.603
2201	ND-0402-3049	16-12-05	COMUNIDAD AGRICOLA DE PUNITAQUI	0,40	4°T	A	2834	19-11-13	Ovalle	435	571	2014	mar-15	2.523	2.523	36.238.126
2202	ND-0402-3050	16-12-05	COMUNIDAD AGRICOLA DE PUNITAQUI	0,20	4°T	A	2835	19-11-13	Ovalle	436	572	2014	feb-15	1.261	1.261	36.239.387
2203	ND-0402-3051	16-12-05	COMUNIDAD AGRICOLA DE PUNITAQUI	0,20	4°T	A	2836	19-11-13	Ovalle	437	573	2014	6042/2014	1.261	1.261	36.240.648
2204	ND-0402-3052	16-12-05	COMUNIDAD AGRICOLA DE PUNITAQUI	0,50	4°T	A	2837	19-11-13	Ovalle	517	655	2014	6041/2014	3.154	3.153	36.243.801
2205	ND-0402-3053	16-12-05	COMUNIDAD AGRICOLA DE PUNITAQUI	1,30	4°T	D	2499	13-11-13						8.199	0	36.243.801
2206	ND-0402-3054	16-12-05	COMUNIDAD AGRICOLA DE PUNITAQUI	1,00	4°T	A	319	08-09-06	Ovalle	101	137	2009	3278/2013	6.307	6.300	36.250.101
2207	ND-0402-3055	16-12-05	COMUNIDAD AGRICOLA DE PUNITAQUI	1,90	4°T	A	318	08-09-06	Ovalle	102	138	2009	3280/2013	11.984	12.000	36.262.101
2208	ND-0402-3056	16-12-05	COMUNIDAD AGRICOLA DE PUNITAQUI	2,00	4°T	A	2499	13-11-13	Ovalle	103	139	2009	3283/2013	12.614	6.900	36.269.001
2209	ND-0402-3057	16-12-05	COMUNIDAD AGRICOLA DE PUNITAQUI	2,00	4°T	A	2838	19-11-13	Ovalle	438	574	2014	5864/2014	12.614	8.600	36.277.601
2210	ND-0402-3059	16-12-05	COMUNIDAD AGRICOLA DE PUNITAQUI	0,70	4°T	A	253	25-08-06	Ovalle	150 vta	185	2009	2988/2013	4.415	4.400	36.282.001
2211	ND-0402-3060	16-12-05	COMUNIDAD AGRICOLA DE PUNITAQUI	1,70	4°T	A	252	25-08-06	Ovalle	139 vta	174	2009	2967/2013	10.722	10.700	36.292.701
2212	ND-0402-3061	16-12-05	COMUNIDAD AGRICOLA DE PUNITAQUI	2,00	4°T	A	261	25-08-06	Ovalle	652	706	2012	3049/2013	12.614	12.614	36.305.315
2213	ND-0402-3063	16-12-05	COMUNIDAD AGRICOLA DE PUNITAQUI	1,10	4°T	A	255	25-08-06	Ovalle	156	193	2009	3048/2013	6.938	6.900	36.312.215
2214	ND-0402-3064	16-12-05	COMUNIDAD AGRICOLA DE PUNITAQUI	0,40	4°T	A	258	25-08-06	Ovalle	162	199	2009	3152/2013	2.523	2.500	36.314.715
2215	ND-0402-3065	16-12-05	COMUNIDAD AGRICOLA DE PUNITAQUI	1,20	4°T	A	268	25-08-06	Ovalle	118	153	2009	3266/2013	7.569	5.700	36.320.415
2216	ND-0402-3067	16-12-05	COMUNIDAD AGRICOLA DE PUNITAQUI	0,70	4°T	A	367	25-08-06	Ovalle	131	165	2009	3088/2013	4.415	4.400	36.324.815
2217	ND-0402-3069	16-12-05	COMUNIDAD AGRICOLA DE PUNITAQUI	1,90	4°T	A	246	25-08-06	Ovalle	145 vta	180	2009	3199/2013	11.984	12.000	36.336.815
2218	ND-0402-3071	16-12-05	COMUNIDAD AGRICOLA DE PUNITAQUI	0,70	4°T	A(Tr-T)	259	25-08-06	Ovalle	163	200	2009	2987/2013	0	0	36.336.815
2219	ND-0402-800151	16-12-05	CARMEN LUZ ARAYA JERALDO		4°T	A	259	25-08-06	Ovalle	894	1049	2012	1594/2016	0	4.400	36.341.215
2220	ND-0402-3073	16-12-05	COMUNIDAD AGRICOLA DE PUNITAQUI	1,70	4°T	A	263	25-08-06	Ovalle	136	170	2009	3188/2013	10.722	10.700	36.351.915
2221	ND-0402-3076	16-12-05	COMUNIDAD AGRICOLA DE PUNITAQUI	1,70	4°T	A	2839	19-11-13	Ovalle	520	658	2014	109/2015	10.722	10.722	36.362.637
2222	ND-0402-3078	16-12-05	COMUNIDAD AGRICOLA DE PUNITAQUI	1,10	4°T	A	269	25-08-06	Ovalle	104	140	2009	3286/2013	6.938	6.900	36.369.537
2223	ND-0402-3079	16-12-05	COMUNIDAD AGRICOLA DE PUNITAQUI	2,00	4°T	A	264	25-08-06	Ovalle	138	173	2009	2968/2013	12.614	12.614	36.382.151
2224	ND-0402-3081	16-12-05	COMUNIDAD AGRICOLA DE PUNITAQUI	1,20	4°T	A	2840	19-11-13	Ovalle	522	660	2014	106/2015	7.569	7.569	36.389.720
2225	ND-0402-3083	16-12-05	COMUNIDAD AGRICOLA DE PUNITAQUI	0,40	4°T	A(Tr-T)	223	25-08-06	Ovalle	128	162	2009	3063/2013	0	0	36.389.720
2226	ND-0402-800152	16-12-05	EMILIA DEL ROSARIO ARAYA JERALDO		4°T	A	223	25-08-06	Ovalle	667	826	2014	1639/2016	0	2.500	36.392.220

**SECTOR HIDROGEOLÓGICO DE APROVECHAMIENTO COMÚN
DENOMINADO PUNITAQUI**

Expediente	Fecha Ingreso	Peticionario	Caudal Solicitado Promedio (lt/s)	Volumen Total Anual Solicitado (m³/año)	Ley Nº 20.017	Sit. Actual	Nº Res.	Fecha Resolución	CBR	CBR Fojas	CBR Número	Año	Nº Certificado CPA / año	Volumen Total Anual Solicitado (m³/año)	Volumen Total Anual Otorgado (m³/año)	Volumen Acumulado (m³/año)
2227	ND-0402-3085	16-12-05	COMUNIDAD AGRICOLA DE PUNITAQUI	0,90	4°T	A	220	25-08-06	Ovalle	125	159	2009	3054/2013	5.676	4.400	36.396.620
2228	ND-0402-3086	16-12-05	COMUNIDAD AGRICOLA DE PUNITAQUI	0,60	4°T	A	250	25-08-06	Ovalle	141 vta	176	2009	2992/2013	3.784	3.800	36.400.420
2229	ND-0402-3087	16-12-05	COMUNIDAD AGRICOLA DE PUNITAQUI	0,80	4°T	A	249	25-08-06	Ovalle	142 vta	177	2009	3194/2013	5.046	5.000	36.405.420
2230	ND-0402-3089	16-12-05	COMUNIDAD AGRICOLA DE PUNITAQUI	0,60	4°T	A	248	25-08-06	Ovalle	143 vta	178	2009	3179/2013	3.784	3.800	36.409.220
2231	ND-0402-3091	16-12-05	COMUNIDAD AGRICOLA DE PUNITAQUI	0,20	4°T	A	256	25-08-06	Ovalle	158	195	2009	3093/2013	1.261	1.300	36.410.520
2232	ND-0402-3092	16-12-05	COMUNIDAD AGRICOLA DE PUNITAQUI	1,00	4°T	A	2841	19-11-13	Ovalle	524	662	2014	335/2015	6.307	1.935	36.412.455
2233	ND-0402-3093	16-12-05	COMUNIDAD AGRICOLA DE PUNITAQUI	1,70	4°T	A	257	25-08-06	Ovalle	161	198	2009	3104/2013	10.722	4.400	36.416.855
2234	ND-0402-3094	16-12-05	COMUNIDAD AGRICOLA DE PUNITAQUI	1,30	4°T	A	509	13-04-15	s/i	s/i	s/i	s/i	s/i	8.199	1.892	36.418.747
2235	ND-0402-3096	16-12-05	COMUNIDAD AGRICOLA DE PUNITAQUI	0,30	4°T	A	254	25-08-06	Ovalle	155	192	2009	2990/2013	1.892	1.900	36.420.647
2236	ND-0402-3098	16-12-05	COMUNIDAD AGRICOLA DE PUNITAQUI	0,60	4°T	A	262	25-08-06	Ovalle	166	203	2009	3089/2013	3.784	3.800	36.424.447
2237	ND-0402-3127	16-12-05	COMUNIDAD AGRICOLA ALCONES	0,50	INDAP	A	4590	08-09-10	Ovalle	405	519	2016	5265/2016	3.154	3.154	36.427.601
2238	ND-0402-3128	16-12-05	COMUNIDAD AGRICOLA ALCONES	1,00	INDAP	D	804	23-02-10						6.307	0	36.427.601
2239	ND-0402-3131	16-12-05	COMUNIDAD AGRICOLA ALCONES	0,90	INDAP	D	3484	09-07-10						5.676	0	36.427.601
2240	ND-0402-3136	16-12-05	COMUNIDAD AGRICOLA EL ESPINAL	0,20	INDAP	A	607	17-02-10	Ovalle	843	995	2012	691/2013	1.261	1.261	36.428.862
2241	ND-0402-3190	16-12-05	JUAN ORDENES GONZALEZ	0,40	INDAP	D	1586	19-08-14						2.523	0	36.428.862
2242	ND-0402-3239	16-12-05	JUAN EDUARDO MALUENDA GONZALEZ	0,10	INDAP	A	5066	10-09-10	s/i	s/i	s/i	s/i	s/i	631	631	36.429.493
2243	ND-0402-3240	16-12-05	WILSON DEL CARMEN ROJAS ESQUETA	0,30	INDAP	A	4430	08-09-10	Ovalle	118 vta	176	2015	3315/2017	1.892	1.892	36.431.385
2244	ND-0402-3241	16-12-05	WILSON DEL CARMEN ROJAS ESQUETA	0,60	INDAP	A	4431	08-09-10	Ovalle	114	170	2015	1653/2016	3.784	3.784	36.435.169
2245	ND-0402-3242	16-12-05	MARIA MORENO ALVAREZ	0,10	INDAP	A	5045	10-09-10	s/i	s/i	s/i	s/i	s/i	631	631	36.435.800
2246	ND-0402-3243	16-12-05	COMUNIDAD AGRICOLA EL ESPINAL	0,40	INDAP	A	618	17-02-10	Ovalle	804	956	2012	675/2013	2.523	1.261	36.437.061
2247	ND-0402-3244	16-12-05	JOSE TAPIA CORTES	2,00	INDAP	A	3521	09-07-10	Ovalle	368	596	2013	593/2014	12.614	12.614	36.449.675
2248	ND-0402-3247	16-12-05	RAUL ALVAREZ VIDELA	1,70	INDAP	A	5065	10-09-10	s/i	s/i	s/i	s/i	s/i	10.722	10.722	36.460.397
2249	ND-0402-3248	16-12-05	GRACIELA ALVAREZ VIDELA	0,50	INDAP	D	840	26-02-10						3.154	0	36.460.397
2250	ND-0402-3249	16-12-05	COMUNIDAD AGRICOLA EL ESPINAL	1,10	INDAP	A	4839	09-09-10	Ovalle	889	1041	2012	676/2013	6.938	6.938	36.467.335
2251	ND-0402-3251	16-12-05	EFRAIN ARAYA ROJAS	2,00	INDAP	A	5064	10-09-10	s/i	s/i	s/i	s/i	s/i	12.614	12.614	36.479.949
2252	ND-0402-3253	16-12-05	COMUNIDAD AGRICOLA EL ESPINAL	0,50	INDAP	A	617	17-02-10	Ovalle	845	997	2012	674/2013	3.154	3.154	36.483.103
2253	ND-0402-3255	16-12-05	ROSA OFELIA CASTILLO ARAYA	1,20	INDAP	A	5063	10-09-10	Ovalle	202 vta	317	2022	8165/2022	7.569	7.569	36.490.672
2254	ND-0402-3256	16-12-05	IRMA DEL CARMEN ROJAS OLIVARES	1,10	INDAP	D	836	26-02-10						6.938	0	36.490.672
2255	ND-0402-3258	16-12-05	COMUNIDAD AGRICOLA EL ESPINAL	0,50	INDAP	A	615	17-02-10	Ovalle	887	1039	2012	689/2013	3.154	3.154	36.493.826
2256	ND-0402-3261	16-12-05	GRACIELA RODRIGUEZ RODRIGUEZ	0,40	INDAP	A	5062	10-09-10	Ovalle	80	112	2014	2953/2014	2.523	2.523	36.496.349
2257	ND-0402-3262	16-12-05	COMUNIDAD AGRICOLA EL ESPINAL	2,00	INDAP	A	614	17-02-10	Ovalle	807	959	2012	688/2013	12.614	12.614	36.508.963
2258	ND-0402-3264	16-12-05	NEFTALY RIVERA ARAYA	0,80	INDAP	A	5061	10-09-10	s/i	s/i	s/i	s/i	s/i	5.046	631	36.509.594
2259	ND-0402-3266	16-12-05	ROSAMEL MORENO CASTRO	0,20	INDAP	A	5060	10-09-10	Ovalle	340 vta	568	2013	103/2014	1.261	1.261	36.510.855
2260	ND-0402-3267	16-12-05	COMUNIDAD AGRICOLA EL ESPINAL	0,20	INDAP	A	613	17-02-10	Ovalle	888	1040	2012	690/2013	1.261	1.261	36.512.116
2261	ND-0402-3269	16-12-05	FELICINDO LEDEZMA FUENTES	0,70	INDAP	A	5058	10-09-10	s/i	s/i	s/i	s/i	s/i	4.415	4.415	36.516.531
2262	ND-0402-3271	16-12-05	JUAN EDUARDO MALUENDA GONZALEZ	0,10	INDAP	A	5057	10-09-10	s/i	s/i	s/i	s/i	s/i	631	631	36.517.162
2263	ND-0402-3272	16-12-05	COMUNIDAD AGRICOLA ALCONES	0,30	INDAP	A	4589	08-09-10	Ovalle	315	429	2016	5266/2016	1.892	1.892	36.519.054
2264	ND-0402-3274	16-12-05	COMUNIDAD AGRICOLA ALCONES	0,10	INDAP	A	4828	09-09-10	Ovalle	392	506	2016	5259/2016	631	631	36.519.685
2265	ND-0402-3275	16-12-05	COMUNIDAD AGRICOLA ALCONES	0,70	INDAP	A	4588	08-09-10	Ovalle	420	535	2016	5267/2016	4.415	4.415	36.524.100
2266	ND-0402-3279	16-12-05	ARMANDO LAGUNAS DIAZ	1,50	4°T	D	1343	03-10-11						9.461	0	36.524.100
2267	ND-0402-3280	16-12-05	COMUNIDAD AGRICOLA ALCONES	0,40	INDAP	A	4304	30-08-10	Ovalle	413	528	2016	5019/2016	2.523	2.523	36.526.623
2268	ND-0402-3282	16-12-05	ARMANDO LAGUNAS DIAZ	1,50	4°T	D	5474	15-11-10						9.461	0	36.526.623

**SECTOR HIDROGEOLÓGICO DE APROVECHAMIENTO COMÚN
DENOMINADO PUNITAQUI**

Expediente	Fecha Ingreso	Peticionario	Caudal Solicitado Promedio (lt/s)	Volumen Total Anual Solicitado (m³/año)	Ley Nº 20.017	Sit. Actual	Nº Res.	Fecha Resolución	CBR	CBR Fojas	CBR Número	Año	Nº Certificado CPA / año	Volumen Total Anual Solicitado (m³/año)	Volumen Total Anual Otorgado (m³/año)	Volumen Acumulado (m³/año)	
2269	ND-0402-3284	16-12-05	COMUNIDAD AGRICOLA ALCONES	1,10		INDAP	A	4476	08-09-10	Ovalle	400	514	2016	4998/2016	6.938	6.938	36.533.561
2270	ND-0402-3285	16-12-05	COMUNIDAD AGRICOLA ALCONES	1,00		INDAP	A	1242	28-09-11	Ovalle	302	416	2016	5053/2016	6.307	2.523	36.536.084
2271	ND-0402-3286	16-12-05	JOSE CORTES CORTES	1,00		INDAP	A(Tr-T)	5208	13-09-10	Combarbala	311	414	2011	5518/2011	0	0	36.536.084
2272	VPC-0402-220	16-12-05	JOSE RAMON DE LA CRUZ CORTES CORTES	0,10	631		A	557	24-11-21	s/i	s/i	s/i	s/i	s/i	631	631	36.536.715
2273	ND-0402-3288	16-12-05	BELLA LILA ROJAS	1,00		INDAP	A	5139	10-09-10	s/i	s/i	s/i	s/i	s/i	6.307	2.523	36.539.238
2274	ND-0402-3290	16-12-05	IRELBA ROJAS ROJAS	0,50		INDAP	D	806	23-02-10						3.154	0	36.539.238
2275	ND-0402-3292	16-12-05	COMUNIDAD AGRICOLA ALCONES	0,40		INDAP	A	4396	03-09-10	Ovalle	415	530	2016	5004/2016	2.523	946	36.540.184
2276	ND-0402-3294	16-12-05	COMUNIDAD AGRICOLA ALCONES	0,40		INDAP	A	4397	03-09-10	Ovalle	416	531	2016	5003/2016	2.523	2.523	36.542.707
2277	ND-0402-3295	16-12-05	COMUNIDAD AGRICOLA ALCONES	1,70		INDAP	A	4513	08-09-10	Ovalle	326	440	2016	5249/2016	10.722	10.722	36.553.429
2278	ND-0402-3297	16-12-05	DINA CARVAJAL GALLARDO	1,50		4ºT	D	1471	13-08-14						9.461	0	36.553.429
2279	ND-0402-3298	16-12-05	RAMON ALUCEMA CASTILLO	0,40		INDAP	D	838	26-02-10						2.523	0	36.553.429
2280	ND-0402-3299	16-12-05	RAMON ALUCEMA CASTILLO	1,00		INDAP	D	839	26-02-10						6.307	0	36.553.429
2281	ND-0402-3301	16-12-05	JULIO ROMAN TAPIA TAPIA	1,00		INDAP	D	5471	15-11-10						6.307	0	36.553.429
2282	ND-0402-3304	16-12-05	COMUNIDAD AGRICOLA ALCONES	0,20		INDAP	A	4305	30-08-10	Ovalle	398	512	2016	5013/2016	1.261	1.261	36.554.690
2283	ND-0402-3305	16-12-05	COMUNIDAD AGRICOLA ALCONES	2,00		INDAP	A	4306	30-08-10	Ovalle	318	432	2016	5011/2016	12.614	12.614	36.567.304
2284	ND-0402-3307	16-12-05	COMUNIDAD AGRICOLA ALCONES	0,40		INDAP	A	4307	30-08-10	Ovalle	399	513	2016	5010/2016	2.523	2.523	36.569.827
2285	ND-0402-3308	16-12-05	DAVID DE LA CRUZ EGAÑA ROJAS	1,00		4ºT	D	2128	23-10-13						6.307	0	36.569.827
2286	ND-0402-3309	16-12-05	COMUNIDAD AGRICOLA ALCONES	1,00		INDAP	A	4309	30-08-10	Ovalle	317	431	2016	5250/2016	6.307	3.784	36.573.611
2287	ND-0402-3311	16-12-05	COMUNIDAD AGRICOLA ALCONES	0,60		INDAP	A	4310	30-08-10	Ovalle	424	539	2016	5008/2016	3.784	3.154	36.576.765
2288	ND-0402-3313	16-12-05	COMUNIDAD AGRICOLA ALCONES	1,00		INDAP	A	447	12-02-10	Ovalle	358	472	2016	5151/2016	6.307	6.307	36.583.072
2289	ND-0402-3315	16-12-05	COMUNIDAD AGRICOLA ALCONES	0,30		INDAP	A	4311	30-08-10	Ovalle	314	428	2016	5007/2016	1.892	1.892	36.584.964
2290	ND-0402-3316	16-12-05	BERTA AVALOS TORRES	0,90		4ºT	P-REG								5.676	0	36.590.641
2291	ND-0402-3317	16-12-05	WILDO ROBLES ROBLES	0,50		INDAP	A	981	04-03-10	s/i	s/i	s/i	s/i	s/i	3.154	3.154	36.593.795
2292	ND-0402-3319	16-12-05	GEORGINA HAYDE ASTUDILLO ARAYA	1,00		INDAP	D	2268	27-04-10						6.307	0	36.593.795
2293	ND-0402-3320	16-12-05	ADRIAN ANTONIO TELLO ROBLES	2,00		INDAP	A	4545	08-09-10	Ovalle	178 vta	285	2022	7188/2022	12.614	12.614	36.606.409
2294	ND-0402-3324	16-12-05	LEONARDO PUGGIONI SANCHEZ	1,20		INDAP	A	4322	03-09-10	s/i	s/i	s/i	s/i	s/i	7.569	7.569	36.613.978
2295	ND-0402-3328	16-12-05	LEONARDO PUGGIONI SANCHEZ	1,50		INDAP	A	4511	08-09-10	s/i	s/i	s/i	s/i	s/i	9.461	9.461	36.623.439
2296	ND-0402-3339	16-12-05	ANA JILES CAFFARENA	0,50		4ºT	D	2130	23-10-13						3.154	0	36.623.439
2297	ND-0402-3340	16-12-05	EDILIO CASTILLO LAGUNAS	1,00		INDAP	D	2405	29-04-10						6.307	0	36.623.439
2298	ND-0402-3341	16-12-05	COMUNIDAD AGRICOLA EL DURAZNO	0,40		INDAP	A	4990	10-09-10	Ovalle	885	1037	2012	496/2013	2.523	1.892	36.625.331
2299	ND-0402-3343	16-12-05	COMUNIDAD AGRICOLA EL DURAZNO	0,50		INDAP	D	805	23-02-10						3.154	0	36.625.331
2300	ND-0402-3344	16-12-05	ANA JILES CAFFARENA	0,75		4ºT	D	2131	23-10-13						4.730	0	36.625.331
2301	ND-0402-3345	16-12-05	ANA JILES CAFFARENA	0,40		4ºT	D	2132	23-10-13						2.523	0	36.625.331
2302	ND-0402-3347	16-12-05	COMUNIDAD AGRICOLA EL DURAZNO	2,00		INDAP	A	676	19-02-10	Ovalle	806	958	2012	648/2013	12.614	1.892	36.627.223
2303	ND-0402-3348	16-12-05	ANA JILES CAFFARENA	0,30		4ºT	D	2133	23-10-13						1.892	0	36.627.223
2304	ND-0402-3349	16-12-05	COMUNIDAD AGRICOLA EL DURAZNO	0,60		INDAP	A	675	19-02-10	Ovalle	886	1038	2012	494/2013	3.784	3.784	36.631.007
2305	ND-0402-3351	16-12-05	ANA JILES CAFFARENA	0,75		4ºT	D	2134	23-10-13						4.730	0	36.631.007
2306	ND-0402-3352	16-12-05	ANA JILES CAFFARENA	0,30		4ºT	D	2135	23-10-13						1.892	0	36.631.007
2307	ND-0402-3353	16-12-05	ANA JILES CAFFARENA	0,50		4ºT	D	2137	23-10-13						3.154	0	36.631.007
2308	ND-0402-3354	16-12-05	ANA JILES CAFFARENA	0,30		4ºT	D	2138	23-10-13						1.892	0	36.631.007
2309	ND-0402-3356	16-12-05	VICTOR HERRERA MUÑOZ	1,00		4ºT	D	2139	23-10-13						6.307	0	36.631.007
2310	ND-0402-3401	16-12-05	ADRIANA ROJAS ASTUDILLO	1,00		4ºT	D	2333	29-04-10						6.307	0	36.631.007

**SECTOR HIDROGEOLOGICO DE APROVECHAMIENTO COMÚN
DENOMINADO PUNITAQUI**

	Expediente	Fecha Ingreso	Peticionario	Caudal Solicitado Promedio (lt/s)	Volumen Total Anual Solicitado (m³/año)	Ley Nº 20.017	Sit. Actual	Nº Res.	Fecha Resolución	CBR	CBR Fojas	CBR Número	Año	Nº Certificado CPA / año	Volumen Total Anual Solicitado (m³/año)	Volumen Total Anual Otorgado (m³/año)	Volumen Acumulado (m³/año)
2311	ND-0402-3407	16-12-05	ARMANDO LAGUNAS DIAZ	1,50		4°T	D	1474	13-08-14						9.461	0	36.631.007
2312	ND-0402-3429	16-12-05	GRACIELA GALLARDO ALFARO	1,50		4°T	D	2403	29-04-10						9.461	0	36.631.007
2313	ND-0402-3440	16-12-05	AMANDA ELENA PEÑA VEAS	1,00		INDAP	D	2374	29-04-10						6.307	0	36.631.007
2314	ND-0402-3460	16-12-05	JUAN ALFARO ALFARO	0,50		INDAP	A	5079	10-09-10	s/í	s/í	s/í	s/í	s/í	3.154	378	36.631.385
2315	ND-0402-3478	16-12-05	PEDRO ANTONIO CORTES ALFARO	0,70		INDAP	A	5078	10-09-10	s/í	s/í	s/í	s/í	s/í	4.415	4.415	36.635.800
2316	ND-0402-3479	16-12-05	PEDRO ANTONIO CORTES ALFARO	1,50		INDAP	D	3486	09-07-10						9.461	0	36.635.800
2317	ND-0402-3480	16-12-05	PEDRO ANTONIO CORTES ALFARO	1,00		INDAP	A	5095	10-09-10	s/í	s/í	s/í	s/í	s/í	6.307	6.307	36.642.107
2318	ND-0402-3495	16-12-05	RAUL CASTILLO CASTILLO	1,50		INDAP	D	2431	29-04-10						9.461	0	36.642.107
2319	ND-0402-3497	16-12-05	ADRIANA ROJAS ASTUDILLO	1,00		INDAP	D	2425	29-04-10						6.307	0	36.642.107
2320	ND-0402-3498	16-12-05	OFELIA ROJAS	1,00		INDAP	D	1593	19-08-14						6.307	0	36.642.107
2321	ND-0402-3500	16-12-05	OFELIA ROJAS	1,00		INDAP	D	2305	27-04-10						6.307	0	36.642.107
2322	ND-0402-3503	16-12-05	JUANA ASTUDILLO ASTUDILLO	1,00		INDAP	D	2429	29-04-10						6.307	0	36.642.107
2323	ND-0402-3507	16-12-05	SERGIO LOPEZ DIAZ	1,00		INDAP	D	2309	27-04-10						6.307	0	36.642.107
2324	ND-0402-3509	16-12-05	SERGIO LOPEZ DIAZ	1,00		INDAP	D	2310	27-04-10						6.307	0	36.642.107
2325	ND-0402-3511	16-12-05	PABLA ALFARO ALFARO	1,50		4°T	D	1476	13-08-14						9.461	0	36.642.107
2326	ND-0402-3542	16-12-05	MARGARITA CORTES BARRAZA	1,00		INDAP	D	2330	29-04-10						6.307	0	36.642.107
2327	ND-0402-3543	16-12-05	JOSE BRIONES AVILA	1,50		INDAP	A	5130	10-09-10	s/í	s/í	s/í	s/í	s/í	9.461	6.938	36.649.045
2328	ND-0402-3550	16-12-05	EMILIANO ORDENES	2,00		4°T	A	3269	26-11-13	s/í	s/í	s/í	s/í	s/í	12.614	1.790	36.650.835
2329	ND-0402-3551	16-12-05	JORGE MARTINEZ ZEPEDA	2,00		4°T	D	1936	21-10-13						12.614	0	36.650.835
2330	ND-0402-3553	16-12-05	JOSE ARAYA BRICENO	1,50		INDAP	D	2267	27-04-10						9.461	0	36.650.835
2331	ND-0402-3554	16-12-05	FLORENTINO LAGUNAS SEGOVIA	1,00		INDAP	D	5437	15-11-10						6.307	0	36.650.835
2332	ND-0402-3555	16-12-05	JORGE MARTINEZ ZEPEDA	2,00		4°T	D	1937	21-10-13						12.614	0	36.650.835
2333	ND-0402-3556	16-12-05	GUIDO JOFRE GOMEZ	1,50		INDAP	A	4964	10-09-10	s/í	s/í	s/í	s/í	s/í	9.461	6.938	36.657.773
2334	ND-0402-3557	16-12-05	SOCIEDAD AGRICOLA AMABLE BARRAZA E H	2,00		4°T	D	1294	12-08-14						12.614	0	36.657.773
2335	ND-0402-3558	16-12-05	BLANCA GALLARDO ALFARO	1,50		INDAP	A	4963	10-09-10	s/í	s/í	s/í	s/í	s/í	9.461	9.461	36.667.234
2336	ND-0402-3559	16-12-05	LUCINDA DEL CARMEN VARAS VARAS	1,50		INDAP	D	5462	15-11-10						9.461	0	36.667.234
2337	ND-0402-3560	16-12-05	AGROINDUSTRIAL Y COMERCIAL VALLE ARRI	2,00		4°T	D	1159	08-10-13						12.614	0	36.667.234
2338	ND-0402-3561	16-12-05	BERTOLINA ASTUDILLO ASTUDILLO	1,00		INDAP	D	2329	29-04-10						6.307	0	36.667.234
2339	ND-0402-3562	16-12-05	JOSE CORTES CORTES	1,00		INDAP	A	4962	10-09-10	Combarbala	300	399	2011	5479/2011	6.307	631	36.667.865
2340	ND-0402-3563	16-12-05	AGROINDUSTRIAL Y COMERCIAL VALLE ARRI	2,00		4°T	D	1158	08-10-13						12.614	0	36.667.865
2341	ND-0402-3564	16-12-05	AGROINDUSTRIAL Y COMERCIAL VALLE ARRI	2,00		4°T	D	1157	08-10-13						12.614	0	36.667.865
2342	ND-0402-3565	16-12-05	JOSE OLIVARES BUGUEÑO	2,00		4°T	D	1938	21-10-13						12.614	0	36.667.865
2343	ND-0402-3567	16-12-05	JOSE OLIVARES BUGUEÑO	2,00		4°T	D	1939	21-10-13						12.614	0	36.667.865
2344	ND-0402-3571	16-12-05	JOSE OLIVARES BUGUEÑO	2,00		4°T	D	1160	08-10-13						12.614	0	36.667.865
2345	ND-0402-3575	16-12-05	JOSE OLIVARES BUGUEÑO	2,00		4°T	D	1732	02-09-14						12.614	0	36.667.865
2346	ND-0402-3578	16-12-05	SAMUEL CASTILLO ALVAREZ	2,00		4°T	D	1168	08-10-13						12.614	0	36.667.865
2347	ND-0402-3589	16-12-05	SOCIEDAD AGRICOLA SANTA TERESA LTDA	2,00		4°T	D	1187	08-10-13						12.614	0	36.667.865
2348	ND-0402-3590	16-12-05	SOCIEDAD AGRICOLA SANTA TERESA LTDA	2,00		4°T	D	1188	08-10-13						12.614	0	36.667.865
2349	ND-0402-3592	16-12-05	LUIS LAGUNA MORALEDA	2,00		4°T	D	1189	08-10-13						12.614	0	36.667.865
2350	ND-0402-3594	16-12-05	EXEQUIEL ARAYA CARVAJAL	2,00		4°T	D	1155	08-10-13						12.614	0	36.667.865
2351	ND-0402-3598	16-12-05	LAUREANO ENRIQUE ALVARADO TARIFEÑO	2,00		4°T	D	1186	08-10-13						12.614	0	36.667.865
2352	ND-0402-3599	16-12-05	ORLANDO ORDENES GODOY	2,00		4°T	D	1154	08-10-13						12.614	0	36.667.865

**SECTOR HIDROGEOLOGICO DE APROVECHAMIENTO COMÚN
DENOMINADO PUNITAQUI**

	Expediente	Fecha Ingreso	Peticionario	Caudal Solicitado Promedio (lt/s)	Volumen Total Anual Solicitado (m³/año)	Ley Nº 20.017	Sit. Actual	Nº Res.	Fecha Resolución	CBR	CBR Fojas	CBR Número	Año	Nº Certificado CPA / año	Volumen Total Anual Solicitado (m³/año)	Volumen Total Anual Otorgado (m³/año)	Volumen Acumulado (m³/año)
2353	ND-0402-3601	16-12-05	RAUL RIVERA GUERRERO	2,00		4°T	A(Tr-T)	2989	21-11-13	Ovalle	16 vta	23	2015	4789/2015	0	0	36.667.865
2354	ND-0402-800195	16-12-05	FILOMENA DEL C. ANDRADE ORTIZ Y OTROS			4°T	A	2989	21-11-13	Ovalle	8	9	2018	1038/2018	0	11.326	36.679.191
2355	ND-0402-3604	16-12-05	DANIEL CAMPUSANO TORO	2,00		4°T	D	2240	23-10-13						12.614	0	36.679.191
2356	ND-0402-3607	16-12-05	AGRICOLA COGRANO SR LTDA	2,00		4°T	D	1492	15-10-13						12.614	0	36.679.191
2357	ND-0402-3610	16-12-05	DANIEL MICHEA CORTES	2,00		4°T	D	1195	08-10-13						12.614	0	36.679.191
2358	ND-0402-3613	16-12-05	EDUARDO ARAYA	1,00		4°T	D	3465	09-07-10						6.307	0	36.679.191
2359	ND-0402-3614	16-12-05	ABEL TABILO ASTUDILLO	0,50		4°T	D	2328	29-04-10						3.154	0	36.679.191
2360	ND-0402-3617	16-12-05	EDUARDO ARAYA	1,00		4°T	D	5478	15-11-10						6.307	0	36.679.191
2361	ND-0402-3622	16-12-05	COMUNIDAD AGRICOLA DE PUNITAQUI	0,20		4°T	A	2856	19-11-13	s/i	s/i	s/i	s/i	s/i	1.261	1.261	36.680.452
2362	ND-0402-3623	16-12-05	COMUNIDAD AGRICOLA DE PUNITAQUI	0,50		4°T	A	2857	19-11-13	s/i	s/i	s/i	s/i	s/i	3.154	2.185	36.682.637
2363	ND-0402-4570	16-12-05	SAMUEL CASTILLO ALVAREZ	2,00		4°T	D	1162	08-10-13						12.614	0	36.682.637
2364	ND-0402-3629	15-03-06	HUGO ARAYA	2,00		4°T	A	2991	21-11-13	Ovalle	106	163	2015	1413/2016	12.614	12.614	36.695.251
2365	ND-0402-3651	10-05-06	CELSO OLIVARES TABILO	2,00		4°T	A	2993	21-11-13	s/i	s/i	s/i	s/i	s/i	12.614	12.614	36.707.865
2366	ND-0402-3657	29-05-06	ULISA AURORA GOMEZ ROJAS	2,00		4°T	A	2994	21-11-13	s/i	s/i	s/i	s/i	s/i	12.614	6.168	36.714.033
2367	ND-0402-3661	01-06-06	SOCIEDAD AGRICOLA LOS FUDRES LTDA	2,00		4°T	A	415	24-10-06	s/i	s/i	s/i	s/i	s/i	12.614	12.614	36.726.647
2368	ND-0402-3662	01-06-06	SOCIEDAD AGRICOLA LOS FUDRES LTDA	2,00		4°T	A	414	24-10-06	s/i	s/i	s/i	s/i	s/i	12.614	12.614	36.739.261
2369	ND-0402-3664	02-06-06	CHRISTIAN KUDGMAN HU GONZALEZ	2,00		4°T	D	1194	08-10-13						12.614	0	36.739.261
2370	ND-0402-3673	13-06-06	HERNAN DE JESUS GODOY BARRAZA	1,04		4°T	A(Tr-T)	270	18-03-16	Ovalle	160	252	2017	1089/2018	0	0	36.739.261
2371	ND-0402-800196	13-06-06	AGUAS DEL VALLE S.A.			4°T	A(Tr-T)	270	18-03-16	Ovalle	223 vta	345	2017	1209/2018	0	0	36.739.261
2372	VPC-0402-128	13-06-06	AGUAS DEL VALLE S.A.	1,04			A	692	27-07-18	s/i	s/i	s/i	s/i	s/i	32.797	6.307	36.745.568
2373	ND-0402-3683	14-06-06	MARIA ELIANA CONTRERAS MALUENDA	0,10		4°T	D	1480	13-08-14						631	0	36.745.568
2374	ND-0402-3684	14-06-06	MARIA ELIANA CONTRERAS MALUENDA	0,50		4°T	D	1481	13-08-14						3.154	0	36.745.568
2375	ND-0402-3685	14-06-06	MARIA ELIANA CONTRERAS MALUENDA	0,30		4°T	D	1482	13-08-14						1.892	0	36.745.568
2376	ND-0402-3686	14-06-06	MARIA ELIANA CONTRERAS MALUENDA	0,30		4°T	D	1483	13-08-14						1.892	0	36.745.568
2377	ND-0402-3690	15-06-06	FRANCISCO MUÑOZ CONTRERAS	0,30		4°T	D	1603	17-10-13						1.892	0	36.745.568
2378	ND-0402-3692	15-06-06	EMILIO ALEJANDRO LOPEZ LOPEZ	0,80		4°T	D	1166	08-10-13						5.046	0	36.745.568
2379	ND-0402-3702	16-06-06	CLAUDIO HAUYON TORRES	1,50		4°T	A	3005	21-11-13	s/i	s/i	s/i	s/i	s/i	9.461	9.461	36.755.029
2380	ND-0402-3703	16-06-06	CLAUDIO HAUYON TORRES	1,50		4°T	A	3006	21-11-13	s/i	s/i	s/i	s/i	s/i	9.461	1.172	36.756.201
2381	ND-0402-3712	16-06-06	MARIA ANGELICA NETTLE RIVERA	2,00		4°T	D	1343	14-10-13						12.614	0	36.756.201
2382	ND-0402-3713	16-06-06	MARIA ANGELICA NETTLE RIVERA	2,00		4°T	D	1193	08-10-13						12.614	0	36.756.201
2383	ND-0402-3730	16-06-06	I. MUNICIPALIDAD DE OVALLE	2,00		4°T	D	1496	13-08-14						12.614	0	36.756.201
2384	ND-0402-3732	16-06-06	DRAGO ALEJANDRO MARTINAC BORIC	1,53		4°T	D	1164	08-10-13						9.650	0	36.756.201
2385	ND-0402-3736	16-06-06	INGRID TATIANA TORREJON VEGA	0,50		4°T	A	3011	21-11-13	s/i	s/i	s/i	s/i	s/i	3.154	3.154	36.759.355
2386	ND-0402-3737	16-06-06	INGRID TATIANA TORREJON VEGA	2,00		4°T	A	3012	21-11-13	s/i	s/i	s/i	s/i	s/i	12.614	12.614	36.771.969
2387	ND-0402-3740	16-06-06	CESAR WALDO ROBLES ESPINOSA	0,50		4°T	D	1072	27-09-13						3.154	0	36.771.969
2388	ND-0402-3742	16-06-06	DAVIS ANTONIO ROJAS ANDRADE	0,50		4°T	A	374	09-04-15	s/i	s/i	s/i	s/i	s/i	3.154	3.154	36.775.123
2389	ND-0402-3745	16-06-06	URISTELA CASTILLO HIDALGO	0,50		4°T	D	2268	23-10-13						3.154	0	36.775.123
2390	ND-0402-3759	16-06-06	LUIS FELIPE ECHEVERRIA CORDERO	2,00		4°T	D	1342	14-10-13						12.614	0	36.775.123
2391	ND-0402-3760	16-06-06	LUIS FELIPE ECHEVERRIA CORDERO	2,00		4°T	D	1497	13-08-14						12.614	0	36.775.123
2392	ND-0402-3763	16-06-06	RAUL SEGUNDO DORIA PINO	1,00		4°T	A	3020	21-11-13	s/i	s/i	s/i	s/i	s/i	6.307	2.554	36.777.677
2393	ND-0402-3770	16-06-06	RENE UBALDINO BRICEÑO RIVERA	1,50		4°T	D	1389	14-10-13						9.461	0	36.777.677
2394	ND-0402-3773	16-06-06	MOISES REINALDO IBACACHE CASTRO	2,00		4°T	D	1303	09-10-13						12.614	0	36.777.677

**SECTOR HIDROGEOLÓGICO DE APROVECHAMIENTO COMÚN
DENOMINADO PUNITAQUI**

Expediente	Fecha Ingreso	Peticionario	Caudal Solicitado Promedio (lt/s)	Volumen Total Anual Solicitado (m³/año)	Ley Nº 20.017	Sit. Actual	Nº Res.	Fecha Resolución	CBR	CBR Fojas	CBR Número	Año	Nº Certificado CPA / año	Volumen Total Anual Solicitado (m³/año)	Volumen Total Anual Otorgado (m³/año)	Volumen Acumulado (m³/año)
2395	ND-0402-3774	16-06-06	JORGE LUIS IBACACHE ROBLES	2,00	4°T	D	2277	23-10-13						12.614	0	36.777.677
2396	ND-0402-3775	16-06-06	ZUNILDA LUZMIRA ARAYA MUNDACA	1,00	4°T	D	2278	23-10-13						6.307	0	36.777.677
2397	ND-0402-3778	16-06-06	CARLOS DEL TRANSITO BARRAZA BARRAZA	1,50	4°T	D	2279	23-10-13						9.461	0	36.777.677
2398	ND-0402-3779	16-06-06	LUIS ALFONSO SANCHEZ BARRERA	2,00	4°T	D	2280	23-10-13						12.614	0	36.777.677
2399	ND-0402-3782	16-06-06	RENE UBALDINO BRICEÑO RIVERA	1,50	4°T	D	1384	14-10-13						9.461	0	36.777.677
2400	ND-0402-3783	16-06-06	COMUNIDAD AGRICOLA DE PUNITAQUI	1,40	4°T	A	2858	19-11-13	Ovalle	386	522	2014	336/2015	8.830	8.830	36.786.507
2401	ND-0402-3784	16-06-06	COMUNIDAD AGRICOLA DE PUNITAQUI	0,10	4°T	A	2859	19-11-13	Ovalle	439	575	2014	333/2015	631	631	36.787.138
2402	ND-0402-3785	16-06-06	COMUNIDAD AGRICOLA DE PUNITAQUI	2,00	4°T	A	2860	19-11-13	Ovalle	440	576	2014	200/2015	12.614	12.049	36.799.187
2403	ND-0402-3786	16-06-06	COMUNIDAD AGRICOLA DE PUNITAQUI	2,00	4°T	A	379	09-04-15	s/i	s/i	s/i	s/i	s/i	12.614	2.901	36.802.088
2404	ND-0402-3787	16-06-06	COMUNIDAD AGRICOLA DE PUNITAQUI	1,00	4°T	A	380	09-04-15	s/i	s/i	s/i	s/i	s/i	6.307	3.154	36.805.242
2405	ND-0402-3788	16-06-06	COMUNIDAD AGRICOLA DE PUNITAQUI	0,50	4°T	A	2861	19-11-13	Ovalle	526	664	2014	150/2015	3.154	2.041	36.807.283
2406	ND-0402-3789	16-06-06	COMUNIDAD AGRICOLA DE PUNITAQUI	1,10	4°T	A	381	09-04-15	s/i	s/i	s/i	s/i	s/i	6.938	4.730	36.812.013
2407	ND-0402-3790	16-06-06	COMUNIDAD AGRICOLA DE PUNITAQUI	0,40	4°T	D	555	15-04-15						2.523	0	36.812.013
2408	ND-0402-3791	16-06-06	COMUNIDAD AGRICOLA DE PUNITAQUI	0,80	4°T	A	382	09-04-15	s/i	s/i	s/i	s/i	s/i	5.046	4.352	36.816.365
2409	ND-0402-3792	16-06-06	COMUNIDAD AGRICOLA DE PUNITAQUI	1,10	4°T	A	383	09-04-15	s/i	s/i	s/i	s/i	s/i	6.938	6.938	36.823.303
2410	ND-0402-3793	16-06-06	COMUNIDAD AGRICOLA DE PUNITAQUI	1,70	4°T	A	390	09-04-15	s/i	s/i	s/i	s/i	s/i	10.722	10.722	36.834.025
2411	ND-0402-3794	16-06-06	COMUNIDAD AGRICOLA DE PUNITAQUI	0,70	4°T	A	384	09-04-15	s/i	s/i	s/i	s/i	s/i	4.415	4.415	36.838.440
2412	ND-0402-3795	16-06-06	COMUNIDAD AGRICOLA DE PUNITAQUI	1,00	4°T	A	385	09-04-15	s/i	s/i	s/i	s/i	s/i	6.307	6.307	36.844.747
2413	ND-0402-3796	16-06-06	COMUNIDAD AGRICOLA DE PUNITAQUI	1,00	4°T	A	386	09-04-15	s/i	s/i	s/i	s/i	s/i	6.307	883	36.845.630
2414	ND-0402-3797	16-06-06	COMUNIDAD AGRICOLA DE PUNITAQUI	1,00	4°T	D	562	15-04-15						6.307	0	36.845.630
2415	ND-0402-3798	16-06-06	COMUNIDAD AGRICOLA DE PUNITAQUI	1,40	4°T	A	387	09-04-15	s/i	s/i	s/i	s/i	s/i	8.830	1.766	36.847.396
2416	ND-0402-3799	16-06-06	COMUNIDAD AGRICOLA DE PUNITAQUI	0,40	4°T	A	388	09-04-15	s/i	s/i	s/i	s/i	s/i	2.523	2.081	36.849.477
2417	ND-0402-3838	16-06-06	MELISA MARTIN ARAYA	2,00	4°T	D	1498	13-08-14						12.614	0	36.849.477
2418	ND-0402-3839	16-06-06	MELISA MARTIN ARAYA	2,00	4°T	D	1499	13-08-14						12.614	0	36.849.477
2419	ND-0402-3840	16-06-06	ERNESTO MONARDEZ CORTES	1,00	4°T	D	2283	23-10-13						6.307	0	36.849.477
2420	ND-0402-3849	16-06-06	ADRIAN CORTES ARAYA	2,00	4°T	D	1508	13-08-14						12.614	0	36.849.477
2421	ND-0402-3850	16-06-06	ADRIAN CORTES ARAYA	2,00	4°T	D	1509	13-08-14						12.614	0	36.849.477
2422	ND-0402-3851	16-06-06	ADRIAN CORTES ARAYA	2,00	4°T	D	1510	13-08-14						12.614	0	36.849.477
2423	ND-0402-3902	16-06-06	SOCIEDAD AGRICOLA E INDUSTRIAL AJIAL DE	0,20	INDAP	D	3328	23-06-10						1.261	0	36.849.477
2424	ND-0402-3920	16-06-06	SOCIEDAD AGRICOLA E INDUSTRIAL AJIAL DE	0,20	INDAP	D	3379	23-06-10						1.261	0	36.849.477
2425	ND-0402-4039	16-06-06	SOCIEDAD AGRICOLA E INDUSTRIAL AJIAL DE	2,00	INDAP	D	3198	21-06-10						12.614	0	36.849.477
2426	ND-0402-4068	16-06-06	COMUNIDAD AGRICOLA EL ALTAR	1,50	INDAP	A	3721	23-08-10	Ovalle	571	612	2012	3058/2012	9.461	6.307	36.855.784
2427	ND-0402-4069	16-06-06	COMUNIDAD AGRICOLA EL ALTAR	0,70	INDAP	A	1241	28-09-11	Ovalle	169 vta	290	2021	3987/2021	4.415	4.415	36.860.199
2428	ND-0402-4070	16-06-06	COMUNIDAD AGRICOLA EL ALTAR	0,10	INDAP	A	1240	28-09-11	Ovalle	181 vta	302	2021	3967/2021	631	631	36.860.830
2429	ND-0402-4071	16-06-06	COMUNIDAD AGRICOLA EL ALTAR	1,50	INDAP	A	1239	28-09-11	Ovalle	176 vta	297	2021	3983/2021	9.461	9.461	36.870.291
2430	ND-0402-4072	16-06-06	COMUNIDAD AGRICOLA EL ALTAR	0,10	INDAP	A	4793	09-09-10	Ovalle	317	352	2012	3007/2012	631	631	36.870.922
2431	ND-0402-4073	16-06-06	COMUNIDAD AGRICOLA EL ALTAR	0,10	INDAP	A	3755	24-08-10	Ovalle	491 vta	527	2012	3034/2012	631	631	36.871.553
2432	ND-0402-4074	16-06-06	COMUNIDAD AGRICOLA EL ALTAR	0,10	INDAP	A	3723	23-08-10	Ovalle	520 vta	556	2012	3006/2012	631	631	36.872.184
2433	ND-0402-4075	16-06-06	COMUNIDAD AGRICOLA EL ALTAR	0,10	INDAP	A	3714	23-08-10	Ovalle	572	613	2012	3032/2012	631	631	36.872.815
2434	ND-0402-4076	16-06-06	COMUNIDAD AGRICOLA EL ALTAR	0,10	INDAP	A	4792	09-09-10	Ovalle	503 vta	539	2012	3055/2012	631	631	36.873.446
2435	ND-0402-4077	16-06-06	COMUNIDAD AGRICOLA EL ALTAR	0,20	INDAP	A	4791	09-09-10	Ovalle	560	601	2012	3035/2012	1.261	189	36.873.635
2436	ND-0402-4078	16-06-06	COMUNIDAD AGRICOLA EL ALTAR	0,10	INDAP	A	4790	09-09-10	Ovalle	490 vta	526	2012	3024/2012	631	631	36.874.266

**SECTOR HIDROGEOLÓGICO DE APROVECHAMIENTO COMÚN
DENOMINADO PUNITAQUI**

Expediente	Fecha Ingreso	Peticionario	Caudal Solicitado Promedio (lt/s)	Volumen Total Anual Solicitado (m³/año)	Ley N° 20.017	Sit. Actual	N° Res.	Fecha Resolución	CBR	CBR Fojas	CBR Número	Año	N° Certificado CPA / año	Volumen Total Anual Solicitado (m³/año)	Volumen Total Anual Otorgado (m³/año)	Volumen Acumulado (m³/año)	
2437	ND-0402-4079	16-06-06	COMUNIDAD AGRICOLA EL ALTAR	0,10		INDAP	A	1238	28-09-11	Ovalle	171 vta	292	2021	3975/2021	631	631	36.874.897
2438	ND-0402-4080	16-06-06	COMUNIDAD AGRICOLA EL ALTAR	0,30		INDAP	A	1237	28-09-11	Ovalle	173 vta	294	2021	3976/2021	1.892	1.892	36.876.789
2439	ND-0402-4081	16-06-06	COMUNIDAD AGRICOLA EL ALTAR	0,10		INDAP	A	1236	28-09-11	Ovalle	172	293	2021	3981/2021	631	631	36.877.420
2440	ND-0402-4086	16-06-06	COMUNIDAD AGRICOLA EL ALTAR	1,10		INDAP	A	1235	28-09-11	Ovalle	180 vta	301	2021	3969/2021	6.938	631	36.878.051
2441	ND-0402-4087	16-06-06	COMUNIDAD AGRICOLA EL ALTAR	0,20		INDAP	A	1234	28-09-11	Ovalle	174 vta	295	2021	3959/2021	1.261	1.261	36.879.312
2442	ND-0402-4088	16-06-06	COMUNIDAD AGRICOLA EL ALTAR	0,10		INDAP	A	4787	09-09-10	Ovalle	521 vta	557	2012	3061/2012	631	631	36.879.943
2443	ND-0402-4089	16-06-06	COMUNIDAD AGRICOLA EL ALTAR	0,10		INDAP	A	4751	09-09-10	Ovalle	523 vta	559	2012	3005/2012	631	631	36.880.574
2444	ND-0402-4090	16-06-06	COMUNIDAD AGRICOLA EL ALTAR	0,10		INDAP	A	1233	28-09-11	Ovalle	182 vta	303	2021	3982/2021	631	631	36.881.205
2445	ND-0402-4091	16-06-06	COMUNIDAD AGRICOLA EL ALTAR	0,10		INDAP	A	4750	09-09-10	Ovalle	524 vta	560	2012	3014/2012	631	631	36.881.836
2446	ND-0402-4092	16-06-06	COMUNIDAD AGRICOLA EL ALTAR	0,20		INDAP	A	1232	28-09-11	Ovalle	177 vta	298	2021	3980/2021	1.261	1.261	36.883.097
2447	ND-0402-4093	16-06-06	COMUNIDAD AGRICOLA EL ALTAR	0,30		INDAP	A	1231	28-09-11	Ovalle	170 vta	291	2021	3978/2021	1.892	1.892	36.884.989
2448	ND-0402-4094	16-06-06	COMUNIDAD AGRICOLA EL ALTAR	0,10		INDAP	A	1230	28-09-11	Ovalle	175 vta	296	2021	3965/2021	631	631	36.885.620
2449	ND-0402-4095	16-06-06	COMUNIDAD AGRICOLA EL ALTAR	0,10		INDAP	A	1229	28-09-11	Ovalle	179 vta	300	2021	3970/2021	631	126	36.885.746
2450	ND-0402-4097	16-06-06	COMUNIDAD AGRICOLA EL ALTAR	0,10		INDAP	A	4749	09-09-10	Ovalle	326	361	2012	3010/2012	631	631	36.886.377
2451	ND-0402-4098	16-06-06	COMUNIDAD AGRICOLA EL ALTAR	0,30		INDAP	A	4748	09-09-10	Ovalle	513 vta	549	2012	2993/2012	1.892	1.892	36.888.269
2452	ND-0402-4099	16-06-06	COMUNIDAD AGRICOLA EL ALTAR	0,10		INDAP	A	4747	09-09-10	Ovalle	576	617	2012	3046/2012	631	631	36.888.900
2453	ND-0402-4100	16-06-06	COMUNIDAD AGRICOLA EL ALTAR	0,10		INDAP	A	4746	09-09-10	Ovalle	511 vta	547	2012	2998/2012	631	252	36.889.152
2454	ND-0402-4101	16-06-06	COMUNIDAD AGRICOLA EL ALTAR	0,40		INDAP	A	4745	09-09-10	Ovalle	577	618	2012	3049/2012	2.523	2.523	36.891.675
2455	ND-0402-4102	16-06-06	COMUNIDAD AGRICOLA EL ALTAR	0,10		INDAP	A	4744	09-09-10	Ovalle	575	616	2012	3064/2012	631	631	36.892.306
2456	ND-0402-4103	16-06-06	COMUNIDAD AGRICOLA EL ALTAR	0,10		INDAP	A	4743	09-09-10	Ovalle	526 vta	562	2012	3015/2012	631	63	36.892.369
2457	ND-0402-4104	16-06-06	COMUNIDAD AGRICOLA EL ALTAR	0,10		INDAP	A	4742	09-09-10	Ovalle	599	651	2012	4549/2012	631	631	36.893.000
2458	ND-0402-4105	16-06-06	COMUNIDAD AGRICOLA EL ALTAR	0,10		INDAP	A	3702	23-08-10	Ovalle	570	611	2012	3056/2012	631	631	36.893.631
2459	ND-0402-4107	16-06-06	COMUNIDAD AGRICOLA EL ALTAR	0,10		INDAP	A	4802	09-09-10	Ovalle	312	347	2012	3012/2012	631	631	36.894.262
2460	ND-0402-4108	16-06-06	COMUNIDAD AGRICOLA EL ALTAR	0,10		INDAP	A	4801	09-09-10	Ovalle	501 vta	537	2012	3026/2012	631	631	36.894.893
2461	ND-0402-4112	16-06-06	COMUNIDAD AGRICOLA EL ALTAR	0,40		INDAP	A	4800	09-09-10	Ovalle	504 vta	540	2012	3025/2012	2.523	2.523	36.897.416
2462	ND-0402-4113	16-06-06	COMUNIDAD AGRICOLA EL ALTAR	0,10		INDAP	A	4799	09-09-10	Ovalle	488 vta	524	2012	3013/2012	631	631	36.898.047
2463	ND-0402-4114	16-06-06	COMUNIDAD AGRICOLA EL ALTAR	0,70		INDAP	D	3179	21-06-10						4.415	0	36.898.047
2464	ND-0402-4116	16-06-06	COMUNIDAD AGRICOLA EL ALTAR	0,10		INDAP	A	3722	23-08-10	Ovalle	516 vta	552	2012	3073/2012	631	631	36.898.678
2465	ND-0402-4117	16-06-06	COMUNIDAD AGRICOLA EL ALTAR	1,00		INDAP	A	3712	23-08-10	Ovalle	319	354	2012	3036/2012	6.307	5.676	36.904.354
2466	ND-0402-4118	16-06-06	COMUNIDAD AGRICOLA EL ALTAR	0,20		INDAP	A	4797	09-09-10	Ovalle	315	350	2012	3077/2012	1.261	1.261	36.905.615
2467	ND-0402-4136	16-06-06	COMUNIDAD AGRICOLA EL ALTAR	2,00		INDAP	A	3724	23-08-10	Ovalle	518 vta	554	2012	3008/2012	12.614	3.784	36.909.399
2468	ND-0402-4137	16-06-06	COMUNIDAD AGRICOLA EL ALTAR	0,20		INDAP	A	3776	24-08-10	Ovalle	567	608	2012	3051/2012	1.261	1.261	36.910.660
2469	ND-0402-4138	16-06-06	COMUNIDAD AGRICOLA EL ALTAR	0,30		INDAP	D	3226	21-06-10						1.892	0	36.910.660
2470	ND-0402-4139	16-06-06	COMUNIDAD AGRICOLA EL ALTAR	0,10		INDAP	A	4767	09-09-10	Ovalle	506 vta	542	2012	3003/2012	631	189	36.910.849
2471	ND-0402-4140	16-06-06	COMUNIDAD AGRICOLA EL ALTAR	1,30		INDAP	A	4766	09-09-10	Ovalle	579	620	2012	2992/2012	8.199	3.784	36.914.633
2472	ND-0402-4141	16-06-06	COMUNIDAD AGRICOLA EL ALTAR	0,40		INDAP	A	4765	09-09-10	Ovalle	324	359	2012	3009/2012	2.523	2.523	36.917.156
2473	ND-0402-4142	16-06-06	COMUNIDAD AGRICOLA EL ALTAR	1,00		INDAP	A	4764	09-09-10	Ovalle	529 vta	565	2012	3017/2012	6.307	6.307	36.923.463
2474	ND-0402-4143	16-06-06	COMUNIDAD AGRICOLA EL ALTAR	2,00		INDAP	A	3771	24-08-10	Ovalle	494 vta	530	2012	3075/2012	12.614	5.046	36.928.509
2475	ND-0402-4144	16-06-06	COMUNIDAD AGRICOLA EL ALTAR	0,20		INDAP	A	4763	09-09-10	Ovalle	531 vta	567	2012	3018/2012	1.261	1.261	36.929.770
2476	ND-0402-4145	16-06-06	COMUNIDAD AGRICOLA EL ALTAR	0,90		INDAP	A	4762	09-09-10	Ovalle	528 vta	564	2012	2994/2012	5.676	5.676	36.935.446
2477	ND-0402-4146	16-06-06	COMUNIDAD AGRICOLA EL ALTAR	0,40		INDAP	A	4660	09-09-10	Ovalle	497 vta	533	2012	3031/2012	2.523	2.523	36.937.969
2478	ND-0402-4147	16-06-06	COMUNIDAD AGRICOLA EL ALTAR	0,10		INDAP	A	4659	09-09-10	Ovalle	527 vta	563	2012	3016/2012	631	631	36.938.600

**SECTOR HIDROGEOLÓGICO DE APROVECHAMIENTO COMÚN
DENOMINADO PUNITAQUI**

Expediente	Fecha Ingreso	Peticionario	Caudal Solicitado Promedio (lt/s)	Volumen Total Anual Solicitado (m³/año)	Ley N° 20.017	Sit. Actual	N° Res.	Fecha Resolución	CBR	CBR Fojas	CBR Número	Año	N° Certificado CPA / año	Volumen Total Anual Solicitado (m³/año)	Volumen Total Anual Otorgado (m³/año)	Volumen Acumulado (m³/año)	
2479	ND-0402-4148	16-06-06	COMUNIDAD AGRICOLA EL ALTAR	0,30		INDAP	A	3725	23-08-10	Ovalle	574	615	2012	3060/2012	1.892	1.892	36.940.492
2480	ND-0402-4149	16-06-06	COMUNIDAD AGRICOLA EL ALTAR	0,30		INDAP	A	3775	24-08-10	Ovalle	522 vta	558	2012	3069/2012	1.892	1.892	36.942.384
2481	ND-0402-4158	16-06-06	COMUNIDAD AGRICOLA EL ALTAR	0,10		INDAP	A	4711	09-09-10	Ovalle	563	604	2012	3039/2012	631	631	36.943.015
2482	ND-0402-4159	16-06-06	COMUNIDAD AGRICOLA LA CALERA	0,10		INDAP	A	560	17-02-10	Ovalle	414 vta	645	2013	568/2014	631	631	36.943.646
2483	ND-0402-4160	16-06-06	COMUNIDAD AGRICOLA LA CALERA	0,30		INDAP	A	383	11-02-10	Ovalle	350	578	2013	130/2014	1.892	1.261	36.944.907
2484	ND-0402-4161	16-06-06	COMUNIDAD AGRICOLA LA CALERA	0,10		INDAP	A	381	11-02-10	Ovalle	349	577	2013	565/2014	631	631	36.945.538
2485	ND-0402-4162	16-06-06	COMUNIDAD AGRICOLA LA CALERA	0,10		INDAP	A	384	11-02-10	Ovalle	328 vta	556	2013	128/2014	631	631	36.946.169
2486	ND-0402-4163	16-06-06	COMUNIDAD AGRICOLA LA CALERA	0,10		INDAP	A	508	16-02-10	Ovalle	394 vta	625	2013	110/2014	631	631	36.946.800
2487	ND-0402-4164	16-06-06	COMUNIDAD AGRICOLA LA CALERA	0,10		INDAP	A	509	16-02-10	Ovalle	419 vta	650	2013	101/2014	631	631	36.947.431
2488	ND-0402-4165	16-06-06	COMUNIDAD AGRICOLA LA CALERA	0,10		INDAP	A	530	16-02-10	Ovalle	377 vta	608	2013	156/2014	631	631	36.948.062
2489	ND-0402-4166	16-06-06	COMUNIDAD AGRICOLA LA CALERA	0,10		INDAP	A	561	17-02-10	Ovalle	329 vta	557	2013	569/2014	631	631	36.948.693
2490	ND-0402-4167	16-06-06	COMUNIDAD AGRICOLA LA CALERA	0,10		INDAP	A	511	16-02-10	Ovalle	320 vta	548	2013	104/2014	631	189	36.948.882
2491	ND-0402-4168	16-06-06	COMUNIDAD AGRICOLA LA CALERA	2,00		INDAP	A	510	16-02-10	Ovalle	372 vta	603	2013	99/2014	12.614	2.523	36.951.405
2492	ND-0402-4169	16-06-06	COMUNIDAD AGRICOLA LA CALERA	0,10		INDAP	A	529	16-02-10	Ovalle	400 vta	631	2013	155/2014	631	631	36.952.036
2493	ND-0402-4170	16-06-06	COMUNIDAD AGRICOLA LA CALERA	2,00		INDAP	A	528	16-02-10	Ovalle	399 vta	630	2013	137/2014	12.614	12.614	36.964.650
2494	ND-0402-4171	16-06-06	COMUNIDAD AGRICOLA LA CALERA	0,10		INDAP	A	513	16-02-10	Ovalle	326 vta	554	2013	323/2014	631	631	36.965.281
2495	ND-0402-4172	16-06-06	COMUNIDAD AGRICOLA LA CALERA	0,70		INDAP	A	512	16-02-10	Ovalle	373 vta	604	2013	322/2014	4.415	4.415	36.969.696
2496	ND-0402-4173	16-06-06	COMUNIDAD AGRICOLA LA CALERA	0,10		INDAP	D	3215	21-06-10						631	0	36.969.696
2497	ND-0402-4174	16-06-06	COMUNIDAD AGRICOLA LA CALERA	0,10		INDAP	A	531	16-02-10	Ovalle	331 vta	559	2013	157/2014	631	631	36.970.327
2498	ND-0402-4175	16-06-06	COMUNIDAD AGRICOLA LA CALERA	0,10		INDAP	A	527	16-02-10	Ovalle	376 vta	607	2013	136/2014	631	631	36.970.958
2499	ND-0402-4176	16-06-06	COMUNIDAD AGRICOLA LA CALERA	0,10		INDAP	D	1136	10-03-10						631	0	36.970.958
2500	ND-0402-4177	16-06-06	COMUNIDAD AGRICOLA LA CALERA	0,20		INDAP	A	515	16-02-10	Ovalle	324 vta	552	2013	324/2014	1.261	1.261	36.972.219
2501	ND-0402-4178	16-06-06	COMUNIDAD AGRICOLA LA CALERA	0,10		INDAP	A	4282	30-08-10	Ovalle	379 vta	610	2013	184/2014	631	631	36.972.850
2502	ND-0402-4179	16-06-06	COMUNIDAD AGRICOLA LA CALERA	0,10		INDAP	A	514	16-02-10	Ovalle	318 vta	546	2013	325/2014	631	631	36.973.481
2503	ND-0402-4180	16-06-06	COMUNIDAD AGRICOLA LA CALERA	0,10		INDAP	A	525	16-02-10	Ovalle	395 vta	626	2013	132/2014	631	631	36.974.112
2504	ND-0402-4181	16-06-06	COMUNIDAD AGRICOLA LA CALERA	0,10		INDAP	A	4281	30-08-10	Ovalle	403 vta	634	2013	185/2014	631	631	36.974.743
2505	ND-0402-4182	16-06-06	COMUNIDAD AGRICOLA LA CALERA	0,10		INDAP	A	524	16-02-10	Ovalle	418 vta	649	2013	126/2014	631	631	36.975.374
2506	ND-0402-4183	16-06-06	COMUNIDAD AGRICOLA LA CALERA	0,10		INDAP	D	5583	16-11-10						631	0	36.975.374
2507	ND-0402-4184	16-06-06	COMUNIDAD AGRICOLA LA CALERA	0,10		INDAP	A	517	16-02-10	Ovalle	396 vta	627	2013	326/2014	631	631	36.976.005
2508	ND-0402-4185	16-06-06	COMUNIDAD AGRICOLA LA CALERA	0,10		INDAP	A	3716	23-08-10	Ovalle	398 vta	629	2013	586/2014	631	631	36.976.636
2509	ND-0402-4186	16-06-06	COMUNIDAD AGRICOLA LA CALERA	0,10		INDAP	A	516	16-02-10	Ovalle	319 vta	547	2013	327/2014	631	631	36.977.267
2510	ND-0402-4187	16-06-06	COMUNIDAD AGRICOLA LA CALERA	0,10		INDAP	A	4280	30-08-10	Ovalle	404 vta	635	2013	186/2014	631	631	36.977.898
2511	ND-0402-4188	16-06-06	COMUNIDAD AGRICOLA LA CALERA	0,10		INDAP	A	4279	30-08-10	Ovalle	343	571	2013	195/2014	631	631	36.978.529
2512	ND-0402-4189	16-06-06	COMUNIDAD AGRICOLA LA CALERA	0,10		INDAP	A	523	16-02-10	Ovalle	322 vta	550	2013	124/2014	631	631	36.979.160
2513	ND-0402-4190	16-06-06	COMUNIDAD AGRICOLA LA CALERA	0,10		INDAP	A	4278	30-08-10	Ovalle	392 vta	623	2013	196/2014	631	631	36.979.791
2514	ND-0402-4191	16-06-06	COMUNIDAD AGRICOLA LA CALERA	0,30		INDAP	A	4277	30-08-10	Ovalle	338 vta	566	2013	197/2014	1.892	1.892	36.981.683
2515	ND-0402-4192	16-06-06	COMUNIDAD AGRICOLA LA CALERA	0,10		INDAP	A	380	11-02-10	Ovalle	356	584	2013	564/2014	631	631	36.982.314
2516	ND-0402-4193	16-06-06	COMUNIDAD AGRICOLA LA CALERA	0,10		INDAP	A	394	11-02-10	Ovalle	325 vta	553	2013	117/2014	631	631	36.982.945
2517	ND-0402-4194	16-06-06	COMUNIDAD AGRICOLA LA CALERA	0,10		INDAP	A	526	16-02-10	Ovalle	332 vta	560	2013	133/2014	631	631	36.983.576
2518	ND-0402-4195	16-06-06	COMUNIDAD AGRICOLA LA CALERA	0,10		INDAP	A	4276	30-08-10	Ovalle	410 vta	641	2013	198/2014	631	631	36.984.207
2519	ND-0402-4196	16-06-06	COMUNIDAD AGRICOLA LA CALERA	0,10		INDAP	A	519	16-02-10	Ovalle	317 vta	545	2013	242/2014	631	631	36.984.838
2520	ND-0402-4197	16-06-06	COMUNIDAD AGRICOLA LA CALERA	0,10		INDAP	A	518	16-02-10	Ovalle	397 vta	628	2013	241/2014	631	631	36.985.469

**SECTOR HIDROGEOLÓGICO DE APROVECHAMIENTO COMÚN
DENOMINADO PUNITAQUI**

Expediente	Fecha Ingreso	Peticionario	Caudal Solicitado Promedio (lt/s)	Volumen Total Anual Solicitado (m³/año)	Ley N° 20.017	Sit. Actual	N° Res.	Fecha Resolución	CBR	CBR Fojas	CBR Número	Año	N° Certificado CPA / año	Volumen Total Anual Solicitado (m³/año)	Volumen Total Anual Otorgado (m³/año)	Volumen Acumulado (m³/año)	
2521	ND-0402-4198	16-06-06	COMUNIDAD AGRICOLA LA CALERA	0,10		INDAP	A	522	16-02-10	Ovalle	415 vta	646	2013	321/2014	631	631	36.986.100
2522	ND-0402-4199	16-06-06	COMUNIDAD AGRICOLA LA CALERA	0,10		INDAP	A	562	17-02-10	Ovalle	337 vta	565	2013	570/2014	631	631	36.986.731
2523	ND-0402-4200	16-06-06	COMUNIDAD AGRICOLA LA CALERA	0,10		INDAP	A	382	11-02-10	Ovalle	387 vta	618	2013	566/2014	631	631	36.987.362
2524	ND-0402-4201	16-06-06	COMUNIDAD AGRICOLA LA CALERA	0,20		INDAP	D	3216	21-06-10						1.261	0	36.987.362
2525	ND-0402-4202	16-06-06	COMUNIDAD AGRICOLA LA CALERA	0,10		INDAP	A	521	16-02-10	Ovalle	327 vta	555	2013	329/2014	631	631	36.987.993
2526	ND-0402-4203	16-06-06	COMUNIDAD AGRICOLA LA CALERA	0,10		INDAP	A	4275	30-08-10	Ovalle	390 vta	621	2013	589/2014	631	631	36.988.624
2527	ND-0402-4204	16-06-06	COMUNIDAD AGRICOLA LA CALERA	0,10		INDAP	A	4274	30-08-10	Ovalle	336 vta	564	2013	588/2014	631	631	36.989.255
2528	ND-0402-4205	16-06-06	COMUNIDAD AGRICOLA LA CALERA	0,10		INDAP	A	520	16-02-10	Ovalle	417 vta	648	2013	328/2014	631	126	36.989.381
2529	ND-0402-4206	16-06-06	COMUNIDAD AGRICOLA LA CALERA	0,10		INDAP	A	4273	30-08-10	Ovalle	374 vta	605	2013	587/2014	631	631	36.990.012
2530	ND-0402-4207	16-06-06	COMUNIDAD AGRICOLA LA CALERA	0,10		INDAP	A	564	17-02-10	Ovalle	393 vta	624	2013	572/2014	631	631	36.990.643
2531	ND-0402-4208	16-06-06	COMUNIDAD AGRICOLA LA CALERA	0,10		INDAP	A	4710	09-09-10	Ovalle	378 vta	609	2013	458/2014	631	631	36.991.274
2532	ND-0402-4209	16-06-06	COMUNIDAD AGRICOLA LA CALERA	0,10		INDAP	A	556	17-02-10	Ovalle	330 vta	558	2013	160/2014	631	631	36.991.905
2533	ND-0402-4210	16-06-06	COMUNIDAD AGRICOLA LA CALERA	0,20		INDAP	A	557	17-02-10	Ovalle	401 vta	632	2013	567/2014	1.261	1.261	36.993.166
2534	ND-0402-4211	16-06-06	COMUNIDAD AGRICOLA LA CALERA	0,10		INDAP	A	593	17-02-10	Ovalle	413 vta	644	2013	585/2014	631	631	36.993.797
2535	ND-0402-4212	16-06-06	COMUNIDAD AGRICOLA LA CALERA	0,10		INDAP	A	4709	09-09-10	Ovalle	345	573	2013	459/2014	631	631	36.994.428
2536	ND-0402-4213	16-06-06	COMUNIDAD AGRICOLA LA CALERA	0,10		INDAP	A	4708	09-09-10	Ovalle	346	574	2013	460/2014	631	631	36.995.059
2537	ND-0402-4214	16-06-06	COMUNIDAD AGRICOLA LA CALERA	0,10		INDAP	D	3462	09-07-10						631	0	36.995.059
2538	ND-0402-4216	16-06-06	COMUNIDAD AGRICOLA DE BARRAZA	1,30		INDAP	A	4706	09-09-10	Ovalle	67	115	2013	2237/2013	8.199	4.415	36.999.474
2539	ND-0402-4217	16-06-06	COMUNIDAD AGRICOLA DE BARRAZA	1,90		INDAP	A	4686	09-09-10	Ovalle	77 vta	125	2013	2231/2013	11.984	11.984	37.011.458
2540	ND-0402-4218	16-06-06	COMUNIDAD AGRICOLA DE BARRAZA	2,00		INDAP	A	4685	09-09-10	Ovalle	71	119	2013	1992/2013	12.614	12.614	37.024.072
2541	ND-0402-4219	16-06-06	COMUNIDAD AGRICOLA DE BARRAZA	2,00		INDAP	A	4684	09-09-10	Ovalle	76 vta	124	2013	2000/2013	12.614	1.261	37.025.333
2542	ND-0402-4221	16-06-06	COMUNIDAD AGRICOLA DE BARRAZA	2,00		INDAP	A	4683	09-09-10	Ovalle	75 vta	123	2013	1999/2013	12.614	7.569	37.032.902
2543	ND-0402-4222	16-06-06	COMUNIDAD AGRICOLA DE BARRAZA	2,00		INDAP	A	4682	09-09-10	Ovalle	70	118	2013	1994/2013	12.614	12.614	37.045.516
2544	ND-0402-4223	16-06-06	COMUNIDAD AGRICOLA DE BARRAZA	0,50		INDAP	A	4681	09-09-10	Ovalle	68	116	2013	1998/2013	3.154	3.154	37.048.670
2545	ND-0402-4224	16-06-06	COMUNIDAD AGRICOLA DE BARRAZA	1,80		INDAP	A	4680	09-09-10	Ovalle	74 vta	122	2013	1993/2013	11.353	11.353	37.060.023
2546	ND-0402-4225	16-06-06	COMUNIDAD AGRICOLA DE BARRAZA	0,10		INDAP	A	4679	09-09-10	Ovalle	65	113	2013	2306/2013	631	631	37.060.654
2547	ND-0402-4226	16-06-06	COMUNIDAD AGRICOLA DE BARRAZA	0,70		INDAP	A	4678	09-09-10	Ovalle	64	112	2013	2301/2013	4.415	4.415	37.065.069
2548	ND-0402-4227	16-06-06	COMUNIDAD AGRICOLA DE BARRAZA	0,40		INDAP	A	4677	09-09-10	Ovalle	63	111	2013	2304/2013	2.523	1.261	37.066.330
2549	ND-0402-4228	16-06-06	COMUNIDAD AGRICOLA DE BARRAZA	0,40		INDAP	D	3451	09-07-10						2.523	0	37.066.330
2550	ND-0402-4229	16-06-06	COMUNIDAD AGRICOLA DE BARRAZA	0,30		INDAP	A	4676	09-09-10	Ovalle	73 vta	121	2012	2300/2013	1.892	631	37.066.961
2551	ND-0402-4230	16-06-06	COMUNIDAD AGRICOLA DE BARRAZA	1,50		INDAP	A	4675	09-09-10	Ovalle	66	114	2013	2299/2013	9.461	7.569	37.074.530
2552	ND-0402-4231	16-06-06	COMUNIDAD AGRICOLA DE BARRAZA	1,00		INDAP	A	4674	09-09-10	Ovalle	72	120	2013	2249/2013	6.307	6.307	37.080.837
2553	ND-0402-4232	16-06-06	COMUNIDAD AGRICOLA DE BARRAZA	0,20		INDAP	A	4673	09-09-10	Ovalle	78 vta	126	2013	2248/2013	1.261	1.261	37.082.098
2554	ND-0402-4255	16-06-06	COMUNIDAD AGRICOLA CERRO BLANCO	0,50		INDAP	A	4672	09-09-10	Ovalle	280	315	2012	2385/2012	3.154	1.261	37.083.359
2555	ND-0402-4256	16-06-06	COMUNIDAD AGRICOLA CERRO BLANCO	0,30		INDAP	A	4692	09-09-10	Ovalle	290	325	2012	2372/2012	1.892	1.892	37.085.251
2556	ND-0402-4257	16-06-06	COMUNIDAD AGRICOLA CERRO BLANCO	0,30		INDAP	A	4691	09-09-10	Ovalle	287	322	2012	2371/2012	1.892	1.892	37.087.143
2557	ND-0402-4258	16-06-06	COMUNIDAD AGRICOLA CERRO BLANCO	0,10		INDAP	A	4690	09-09-10	Ovalle	286	321	2012	2390/2012	631	631	37.087.774
2558	ND-0402-4259	16-06-06	COMUNIDAD AGRICOLA CERRO BLANCO	0,10		INDAP	A	4689	09-09-10	Ovalle	245	280	2012	2389/2012	631	631	37.088.405
2559	ND-0402-4260	16-06-06	COMUNIDAD AGRICOLA CERRO BLANCO	0,40		INDAP	A	4688	09-09-10	Ovalle	284	319	2012	2388/2012	2.523	1.261	37.089.666
2560	ND-0402-4261	16-06-06	COMUNIDAD AGRICOLA CERRO BLANCO	0,70		INDAP	D	5584	16-11-10						4.415	0	37.089.666
2561	ND-0402-4262	16-06-06	COMUNIDAD AGRICOLA CERRO BLANCO	0,10		INDAP	A	4687	09-09-10	Ovalle	283	318	2012	2386/2012	631	631	37.090.297
2562	ND-0402-4263	16-06-06	COMUNIDAD AGRICOLA CERRO BLANCO	0,80		INDAP	A	5589	16-11-10	Ovalle	348	383	2012	2700/2012	5.046	2.523	37.092.820

**SECTOR HIDROGEOLOGICO DE APROVECHAMIENTO COMÚN
DENOMINADO PUNITAQUI**

Expediente	Fecha Ingreso	Peticionario	Caudal Solicitado Promedio (lt/s)	Volumen Total Anual Solicitado (m³/año)	Ley N° 20.017	Sit. Actual	N° Res.	Fecha Resolución	CBR	CBR Fojas	CBR Número	Año	N° Certificado CPA / año	Volumen Total Anual Solicitado (m³/año)	Volumen Total Anual Otorgado (m³/año)	Volumen Acumulado (m³/año)	
2563	ND-0402-4264	16-06-06	COMUNIDAD AGRICOLA CERRO BLANCO	0,30		INDAP	A	4652	09-09-10	Ovalle	278	313	2012	2383/2012	1.892	1.892	37.094.712
2564	ND-0402-4265	16-06-06	COMUNIDAD AGRICOLA CERRO BLANCO	0,30		INDAP	A	4651	09-09-10	Ovalle	273	308	2012	2369/2012	1.892	1.892	37.096.604
2565	ND-0402-4266	16-06-06	COMUNIDAD AGRICOLA CERRO BLANCO	0,10		INDAP	A	401	11-02-10	Ovalle	397	432	2012	2459/2012	631	631	37.097.235
2566	ND-0402-4267	16-06-06	COMUNIDAD AGRICOLA CERRO BLANCO	2,00		INDAP	D	1597	19-08-14						12.614	0	37.097.235
2567	ND-0402-4268	16-06-06	COMUNIDAD AGRICOLA CERRO BLANCO	2,00		INDAP	A	4312	30-08-10	Ovalle	295	330	2012	2374/2012	12.614	631	37.097.866
2568	ND-0402-4269	16-06-06	COMUNIDAD AGRICOLA CERRO BLANCO	0,10		INDAP	D	1598	19-08-14						631	0	37.097.866
2569	ND-0402-4270	16-06-06	COMUNIDAD AGRICOLA CERRO BLANCO	0,10		INDAP	D	1089	08-03-10						631	0	37.097.866
2570	ND-0402-4271	16-06-06	COMUNIDAD AGRICOLA CERRO BLANCO	0,20		INDAP	A	5630	16-11-10	Ovalle	293	328	2012	2562/2012	1.261	1.261	37.099.127
2571	ND-0402-4272	16-06-06	COMUNIDAD AGRICOLA CERRO BLANCO	0,30		INDAP	A	5614	16-11-10	Ovalle	354	389	2012	2702/2012	1.892	1.261	37.100.388
2572	ND-0402-4273	16-06-06	COMUNIDAD AGRICOLA CERRO BLANCO	0,10		INDAP	A	4313	30-08-10	Ovalle	336	371	2012	2650/2012	631	631	37.101.019
2573	ND-0402-4274	16-06-06	COMUNIDAD AGRICOLA CERRO BLANCO	2,00		INDAP	A	4314	30-08-10	Ovalle	251	286	2012	2353/2012	12.614	3.154	37.104.173
2574	ND-0402-4275	16-06-06	COMUNIDAD AGRICOLA CERRO BLANCO	0,10		INDAP	A	415	12-02-10	Ovalle	420	455	2012	2471/2012	631	631	37.104.804
2575	ND-0402-4276	16-06-06	COMUNIDAD AGRICOLA CERRO BLANCO	0,60		INDAP	A	4553	08-09-10	Ovalle	263	298	2012	2365/2012	3.784	3.784	37.108.588
2576	ND-0402-4277	16-06-06	COMUNIDAD AGRICOLA CERRO BLANCO	0,90		INDAP	A	4554	08-09-10	Ovalle	265	300	2012	2302/2012	5.676	1.261	37.109.849
2577	ND-0402-4278	16-06-06	COMUNIDAD AGRICOLA CERRO BLANCO	0,60		INDAP	A	4555	08-09-10	Ovalle	266	301	2012	2366/2012	3.784	3.784	37.113.633
2578	ND-0402-4279	16-06-06	COMUNIDAD AGRICOLA CERRO BLANCO	0,40		INDAP	A	403	11-02-10	Ovalle	401	436	2012	2527/2012	2.523	2.523	37.116.156
2579	ND-0402-4280	16-06-06	COMUNIDAD AGRICOLA CERRO BLANCO	0,20		INDAP	A	414	12-02-10	Ovalle	418	453	2012	2469/2012	1.261	1.261	37.117.417
2580	ND-0402-4281	16-06-06	COMUNIDAD AGRICOLA CERRO BLANCO	1,50		INDAP	A	4650	09-09-10	Ovalle	277	312	2012	2381/2012	9.461	9.461	37.126.878
2581	ND-0402-4282	16-06-06	COMUNIDAD AGRICOLA CERRO BLANCO	0,90		INDAP	A	4649	09-09-10	Ovalle	271	306	2012	2368/2012	5.676	631	37.127.509
2582	ND-0402-4283	16-06-06	COMUNIDAD AGRICOLA CERRO BLANCO	2,00		INDAP	A	4587	08-09-10	Ovalle	269	304	2012	2367/2012	12.614	2.523	37.130.032
2583	ND-0402-4284	16-06-06	MALVINA DEL ROSARIO CORTES CASTILLO	0,50		INDAP	A(Tr-T)	5046	10-09-10	Ovalle	423 vta	656	2014	s/i	0	0	37.130.032
2584	ND-0402-800128	16-06-06	EMA DE LAS MERCEDES TORO CARVAJAL			INDAP	A	5046	10-09-10	Ovalle	11	18	2014	4797/2015	0	1.261	37.131.293
2585	ND-0402-4285	16-06-06	MALVINA DEL ROSARIO CORTES CASTILLO	0,40		INDAP	A(Tr-T)	685	27-05-11	Ovalle	6	8	2015	s/i	0	0	37.131.293
2586	ND-0402-800147	16-06-06	MALVINA DEL ROSARIO CORTES CASTILLO			INDAP	A	685	27-05-11	Ovalle	123 vta	181	2015	1406/2016	0	63	37.131.356
2587	ND-0402-4367	16-06-06	COMUNIDAD AGRICOLA SOCOS	1,10		INDAP	A	5015	10-09-10	s/i	s/i	s/i	s/i	s/i	6.938	6.938	37.138.294
2588	ND-0402-4368	16-06-06	COMUNIDAD AGRICOLA SOCOS	0,10		INDAP	A	5014	10-09-10	s/i	s/i	s/i	s/i	s/i	631	631	37.138.925
2589	ND-0402-4369	16-06-06	COMUNIDAD AGRICOLA SOCOS	0,40		INDAP	A	4932	10-09-10	s/i	s/i	s/i	s/i	s/i	2.523	2.523	37.141.448
2590	ND-0402-4370	16-06-06	COMUNIDAD AGRICOLA SOCOS	0,30		INDAP	A	2083	16-04-10	s/i	s/i	s/i	s/i	s/i	1.892	1.892	37.143.340
2591	ND-0402-4371	16-06-06	COMUNIDAD AGRICOLA SALALA	0,20		INDAP	A	4931	10-09-10	s/i	s/i	s/i	s/i	s/i	1.261	1.261	37.144.601
2592	ND-0402-4372	16-06-06	COMUNIDAD AGRICOLA SALALA	0,20		INDAP	D	2399	29-04-10						1.261	0	37.144.601
2593	ND-0402-4373	16-06-06	COMUNIDAD AGRICOLA SALALA	0,30		INDAP	A	1278	28-09-11	s/i	s/i	s/i	s/i	s/i	1.892	1.892	37.146.493
2594	ND-0402-4374	16-06-06	COMUNIDAD AGRICOLA SALALA	1,70		INDAP	A	5004	10-09-10	s/i	s/i	s/i	s/i	s/i	10.722	6.938	37.153.431
2595	ND-0402-4392	16-06-06	PARROQUIA INMACULADA CONCEPCION PUN	2,00		4°T	D	2149	23-10-13						12.614	0	37.153.431
2596	ND-0402-4393	16-06-06	PARROQUIA INMACULADA CONCEPCION PUN	2,00		4°T	D	1458	14-10-13						12.614	0	37.153.431
2597	ND-0402-20	02-03-90	HUMBERTO OLIVIO RIVERA CORTES	20,00			D	19	09-03-92						630.720	0	37.153.431
2598	ND-0402-44	08-04-94	SOCIEDAD AGRICOLA SACOR LTDA				D	21	31-08-94						0	0	37.153.431
2599	ND-0402-45	03-05-94	SOCIEDAD AGRICOLA SACOR LTDA	13,80			A	382	28-07-95	Ovalle	269	381	1994	s/i	435.197	435.197	37.588.627
2600	ND-0402-53	02-01-95	SOCIEDAD AGRICOLA ALFONSO LTDA	14,00			A(Tr-T)	181	01-04-97	Ovalle	194 vta	321	2013	s/i	0	0	37.588.627
2601	ND-0402-800096	02-01-95	VIÑA CONCHA Y TORO S.A.				A(Tr-T)	181	01-04-97	Ovalle	210	347	2013	4900/2013	0	0	37.588.627
2602	ND-0402-58	11-08-95	CARLOS GUILLERMO ANTONIO GONZALEZ DE	20,00			D	10	06-05-96						630.720	0	37.588.627
2603	ND-0402-65	02-02-96	ORLANDO DE LA CRUZ CAMPOS TAPIA	0,12			A	817	05-11-97	Combarbala	393 vta	381	2005	1368/2006	3.784	3.784	37.592.412
2604	ND-0402-71	27-03-96	COMUNIDAD AGRICOLA LA CALERA	1,00			A	118	30-01-98	s/i	s/i	s/i	s/i	s/i	31.536	31.536	37.623.948

**SECTOR HIDROGEOLÓGICO DE APROVECHAMIENTO COMÚN
DENOMINADO PUNITAQUI**

	Expediente	Fecha Ingreso	Peticionario	Caudal Solicitado Promedio (lt/s)	Volumen Total Anual Solicitado (m³/año)	Ley N° 20.017	Sit. Actual	N° Res.	Fecha Resolución	CBR	CBR Fojas	CBR Número	Año	N° Certificado CPA / año	Volumen Total Anual Solicitado (m³/año)	Volumen Total Anual Otorgado (m³/año)	Volumen Acumulado (m³/año)
2605	ND-0402-66	23-04-96	COMUNIDAD AGRICOLA MANQUEHUA	3,00			A	178	11-02-98	s/i	s/i	s/i	s/i	s/i	94.608	94.608	37.718.556
2606	ND-0402-59	22-05-96	PATRICIA CECILIA CLAUSSEN RODRIGUEZ	12,00			D	19	01-07-96						378.432	0	37.718.556
2607	ND-0402-79	31-07-96	CECILIA YOLANDA VERGARA SALAS	15,00			D	772	27-08-97						473.040	0	37.718.556
2608	ND-0402-84	30-08-96	COMUNIDAD AGRICOLA LA CALERA	3,00			D	778	21-09-98						94.608	0	37.718.556
2609	ND-0402-89	11-10-96	NORMA HERNANDEZ VIDELA	3,00			A	1192	16-12-98	s/i	s/i	s/i	s/i	s/i	94.608	94.608	37.813.164
2610	ND-0402-89	11-10-96	NORMA HERNANDEZ VIDELA	3,00			A	1192	16-12-98	s/i	s/i	s/i	s/i	s/i	94.608	3.154	37.816.317
2611	ND-0402-95	23-10-96	ORLANDO SEGOVIA ALVAREZ	8,30			D	446	20-05-97						261.749	0	37.816.317
2612	ND-0402-103	26-12-96	MANUEL CONTADOR VARLETTA	12,57			D	407	06-05-97						396.408	0	37.816.317
2613	ND-0402-82	01-01-97	AGRICOLA Y FORESTAL CANTA RANA LTDA	6,00			A(Tr-T)	190	08-04-97	Ovalle	102 vta	141	1997	5946/2012	0	0	37.816.317
2614	VPC-0402-86	01-01-97	AGRICOLA CANTA RANA S.A.	6,00	189.216		A	558	31-05-16	s/i	s/i	s/i	s/i	s/i	189.216	189.216	38.005.533
2615	ND-0402-82	01-01-97	AGRICOLA Y FORESTAL CANTA RANA LTDA	9,00			A	190	08-04-97	Ovalle	102 vta	141	1997	5946/2012	283.824	283.824	38.289.357
2616	ND-0402-82	01-01-97	AGRICOLA Y FORESTAL CANTA RANA LTDA	6,00			A(Tr-T)	190	08-04-97	Ovalle	102 vta	141	1997	5946/2012	0	0	38.289.357
2617	VPC-0402-85	01-01-97	AGRICOLA CANTA RANA S.A.	6,00	189.216		A	556	31-05-16	s/i	s/i	s/i	s/i	s/i	189.216	189.216	38.478.573
2618	ND-0402-82	01-01-97	AGRICOLA Y FORESTAL CANTA RANA LTDA	6,00			A	190	08-04-97	Ovalle	102 vta	141	1997	5946/2012	189.216	189.216	38.667.789
2619	ND-0402-82	01-01-97	AGRICOLA Y FORESTAL CANTA RANA LTDA	5,00			D	1082	21-11-96						157.680	0	38.667.789
2620	ND-0402-111	30-01-97	COMERCIAL Y AGRICOLA S.A.	45,00			D	197	07-03-97						1.419.120	0	38.667.789
2621	ND-0402-120	10-02-97	COMERCIAL Y AGRICOLA S.A.	45,00			A(Tr-T)	560	24-06-99	Ovalle	76 vta	129	2000	440/2012	0	0	38.667.789
2622	VPC-0402-20	10-02-97	COMERCIAL Y AGRICOLA S.A.	2,00			A	474	14-05-12	Ovalle	715	808	2012	4521/2016	63.072	63.072	38.730.861
2623	VPC-0402-22	10-02-97	COMERCIAL Y AGRICOLA S.A.	38,00	1.198.368		A(Tr-P)	860	30-08-12	Ovalle	764 vta	892	2012	4473/2013	1.198.368	409.968	39.140.829
2624	VPC-0402-40	10-02-97	COMERCIAL Y AGRICOLA S.A.	38,00	1.198.368		A	336	04-04-14	Ovalle	166	233	2014	4360/2014	1.198.368	788.400	39.929.229
2625	ND-0402-130	18-03-97	FLORENCIO SEGUNDO ALAYAN BRICEÑO	2,00			A	647	07-07-98	Ovalle	188	282	1999	446/2009	63.072	63.072	39.992.301
2626	ND-0402-142	26-05-97	SOCIEDAD AGRICOLA EL FRUTO LTDA	3,20			D	736	18-08-97						100.915	0	39.992.301
2627	ND-0402-142	26-05-97	SOCIEDAD AGRICOLA EL FRUTO LTDA	9,50			D	736	18-08-97						299.592	0	39.992.301
2628	ND-0402-143	26-05-97	SOCIEDAD AGRICOLA LA FUENTE LTDA	3,00			D	735	18-08-97						94.608	0	39.992.301
2629	ND-0402-143	26-05-97	SOCIEDAD AGRICOLA LA FUENTE LTDA	3,60			D	735	18-08-97						113.530	0	39.992.301
2630	ND-0402-144	27-05-97	MANUEL CONTADOR VARLETTA	12,57			A	645	07-07-98	Ovalle	250	416	1998	s/i	396.408	396.408	40.388.709
2631	ND-0402-145	03-06-97	GASTON GLEN GONZALEZ BOUSSELLET	6,00			D	280	18-03-98						189.216	0	40.388.709
2632	ND-0402-145	03-06-97	GASTON GLEN GONZALEZ BOUSSELLET	6,50			D	280	18-03-98						204.984	0	40.388.709
2633	ND-0402-146	18-06-97	SOCIEDAD AGRICOLA Y COMERCIAL LA ESPE	15,00			D	219	24-03-98						473.040	0	40.388.709
2634	ND-0402-146	18-06-97	SOCIEDAD AGRICOLA Y COMERCIAL LA ESPE	9,50			D	219	24-03-98						299.592	0	40.388.709
2635	ND-0402-147	16-07-97	SOCIEDAD AGRICOLA EL ESTERO LTDA				D	220	24-03-98						0	0	40.388.709
2636	ND-0402-147	16-07-97	SOCIEDAD AGRICOLA EL ESTERO LTDA	2,00			D	220	24-03-98						63.072	0	40.388.709
2637	ND-0402-147	16-07-97	SOCIEDAD AGRICOLA EL ESTERO LTDA				D	220	24-03-98						0	0	40.388.709
2638	ND-0402-147	16-07-97	SOCIEDAD AGRICOLA EL ESTERO LTDA	2,00			D	220	24-03-98						63.072	0	40.388.709
2639	ND-0402-147	16-07-97	SOCIEDAD AGRICOLA EL ESTERO LTDA	2,00			D	220	24-03-98						63.072	0	40.388.709
2640	ND-0402-147	16-07-97	SOCIEDAD AGRICOLA EL ESTERO LTDA	2,00			D	220	24-03-98						63.072	0	40.388.709
2641	ND-0402-148	16-07-97	SOCIEDAD AGRICOLA CAMARICO VIEJO LTDA	10,00			D	402	20-05-98						315.360	0	40.388.709
2642	ND-0402-149	24-07-97	SAMUEL ROJO M. Y CIA. LTDA	63,00			D	829	22-09-97						1.986.768	0	40.388.709
2643	ND-0402-150	24-07-97	SAMUEL ROJO M. Y CIA. LTDA	5,50			D	830	22-09-97						173.448	0	40.388.709
2644	ND-0402-151	24-07-97	PARRONALES DE CAMARICO S.A.	8,00			D	153	27-02-98						252.288	0	40.388.709
2645	ND-0402-151	24-07-97	PARRONALES DE CAMARICO S.A.	10,00			D	153	27-02-98						315.360	0	40.388.709
2646	ND-0402-153	05-08-97	SOCIEDAD AGROTURISMO Y CIA. LTDA	15,00			A(Tr-T)	133	08-02-99	Ovalle	89 vta	123	1999	s/i	0	0	40.388.709

**SECTOR HIDROGEOLÓGICO DE APROVECHAMIENTO COMÚN
DENOMINADO PUNITAQUI**

Expediente	Fecha Ingreso	Peticionario	Caudal Solicitado Promedio (lt/s)	Volumen Total Anual Solicitado (m³/año)	Ley Nº 20.017	Sit. Actual	Nº Res.	Fecha Resolución	CBR	CBR Fojas	CBR Número	Año	Nº Certificado CPA / año	Volumen Total Anual Solicitado (m³/año)	Volumen Total Anual Otorgado (m³/año)	Volumen Acumulado (m³/año)	
2647	ND-0402-800090	05-08-97	AGRICOLA NUEVA AURORA S.A.				A(Tr-P)	133	08-02-99	Ovalle	893	1047	2012	s/i	0	9.461	40.398.170
2648	ND-0402-800091	05-08-97	FREDY RAUL DIAZ ARDILES				A(Tr-T)	133	08-02-99	Ovalle	15	25	2013	s/i	0	0	40.398.170
2649	ND-0402-800092	05-08-97	INMOBILIARIA CRUZ COLORADA LTDA				A(Tr-T)	133	08-02-99	Ovalle	53 vta	93	2013	2911/2013	0	0	40.398.170
2650	VPC-0402-33	05-08-97	INMOBILIARIA CRUZ COLORADA LTDA	4,00	63.072		A	191	02-03-15	s/i	s/i	s/i	s/i	s/i	63.072	63.072	40.461.242
2651	ND-0402-800226	05-08-97	INMOBILIARIA CRUZ COLORADA LTDA				A(Tr-T)	133	08-02-99	Ovalle	22	30	2015	4768/2019	0	0	40.461.242
2652	ND-0402-800093	05-08-97	SOCIEDAD AGRICOLA GANADERA FORESTAL Y DE TRANSPORTES SA				A(Tr-T)	133	08-02-99	Ovalle	44 vta	78	2013	4398/2013	0	0	40.461.242
2653	ND-0402-800115	05-08-97	VIÑA CONCHA Y TORO S.A.				A(Tr-T)	133	08-02-99	Ovalle	41	53	2014	3679/2014	0	0	40.461.242
2654	ND-0402-800094	05-08-97	FRANCE PROTEAU				A(Tr-T)	133	08-02-99	Ovalle	137 vta	225	2013	4474/2013	0	0	40.461.242
2655	VPC-0402-34	05-08-97	FRANCE PROTEAU	1,50	47.304		D	311	30-03-15						47.304	0	40.461.242
2656	VPC-0402-84	05-08-97	FRANCE PROTEAU	1,50	47.304		A	339	05-04-16	s/i	s/i	s/i	s/i	s/i	47.304	47.304	40.508.546
2657	ND-0402-800150	05-08-97	AGRICOLA NUEVA AURORA S.A.				A	133	08-02-99	Ovalle	211	349	2013	1561/2016	0	6.307	40.514.853
2658	ND-0402-216	09-09-97	VICTOR ACHELAT SIADE	5,40			D	308	30-04-99						170.294	0	40.514.853
2659	ND-0402-216	09-09-97	VICTOR ACHELAT SIADE	12,40			D	308	30-04-99						391.046	0	40.514.853
2660	ND-0402-216	09-09-97	VICTOR ACHELAT SIADE	2,90			D	308	30-04-99						91.454	0	40.514.853
2661	ND-0402-161	22-09-97	SAMUEL ROJO M. Y CIA. LTDA	5,50			A	466	08-06-99	Ovalle	75	127	2000	s/i	173.448	173.448	40.688.301
2662	ND-0402-162	22-09-97	SAMUEL ROJO M. Y CIA. LTDA	6,30			A	185	10-03-99	Ovalle	76	128	2000	s/i	198.677	157.680	40.845.981
2663	ND-0402-173	20-01-98	JORGE ARAYA CASANGA	1,50			D	695	25-08-98						47.304	0	40.845.981
2664	ND-0402-175	11-02-98	RAUL ESTAY LARRONDO	3,43			A	682	11-08-99	s/i	s/i	s/i	s/i	s/i	108.168	108.168	40.954.149
2665	ND-0402-184	21-03-98	SOCIEDAD AGRICOLA SANTA SANDRA LTDA	8,00			A	870	29-10-99	s/i	s/i	s/i	s/i	s/i	252.288	157.680	41.111.829
2666	ND-0402-178	24-03-98	MANUEL CONTADOR VARLETTA	15,00			A	1119	24-11-98	Ovalle	14 vta	24	1999	s/i	473.040	473.040	41.584.869
2667	ND-0402-181	06-04-98	SOCIEDAD AGRICOLA Y FORESTAL CANTA RA	5,00			D	622	31-07-98						157.680	0	41.584.869
2668	ND-0402-182	07-04-98	GASTON GLEN GONZALEZ BOUSSELLET	6,00			A	978	22-10-98	Ovalle	306	517	1998	991/2005	189.216	189.216	41.774.085
2669	ND-0402-182	07-04-98	GASTON GLEN GONZALEZ BOUSSELLET	6,50			A	978	22-10-98	Ovalle	306	517	1998	992/2005	204.984	204.984	41.979.069
2670	ND-0402-183	22-04-98	VICTORIA DEL CARMEN SALAZAR ARAVENA	8,50			D	696	25-08-98						268.056	0	41.979.069
2671	ND-0402-188	17-05-98	EMPRESA DE SERVICIOS SANITARIOS DE COC	5,00			A	588	22-09-00	s/i	s/i	s/i	s/i	s/i	157.680	157.680	42.136.749
2672	ND-0402-187	18-05-98	PARRONALES DE CAMARICO S.A.	8,50			A	669	10-08-99	s/i	s/i	s/i	s/i	s/i	268.056	268.056	42.404.805
2673	ND-0402-187	18-05-98	PARRONALES DE CAMARICO S.A.	5,00			A	669	10-08-99	s/i	s/i	s/i	s/i	s/i	157.680	157.680	42.562.485
2674	ND-0402-189	19-06-98	JORGE ANTONIO PAZ HORTA	4,50			D	358	18-05-99						141.912	0	42.562.485
2675	ND-0402-192	19-06-98	AGRICOLA Y FORESTAL CANTA RANA LTDA	5,00			A	78	04-02-00	Ovalle	164	218	2016	500/2017	157.680	157.680	42.720.165
2676	ND-0402-193	30-07-98	ALBERTO ANTONIO AGUIRRE BASULTO	8,00			A(Tr-P)	242	18-05-00	Ovalle	156 vta	268	2000	2215/2010	252.288	94.608	42.814.773
2677	ND-0402-800167	30-07-98	CHRISTIAN LEOPOLDO AGUIRRE BASULTO				A	242	18-05-00	Ovalle	503 vta	649	2016	732/2017	0	157.680	42.972.453
2678	ND-0402-196	01-09-98	SOCIEDAD AGRICOLA YOLANDA LTDA	38,00			A(Tr-P)	87	24-02-00	Ovalle	49	84	2000	s/i	1.198.368	315.360	43.287.813
2679	ND-0402-800162	01-09-98	MARGARITA ARACELI BLANCO GARCIA				A(Tr-T)	87	24-02-00	Ovalle	708	797	2012	s/i	0	0	43.287.813
2680	ND-0402-800163	01-09-98	VIÑA CONCHA Y TORO S.A.				A	87	24-02-00	Ovalle	5	7	2015	618/2017	0	236.520	43.524.333
2681	ND-0402-800164	01-09-98	ANDRES SIMON GOMBEROFF SELOWSKY				A	87	24-02-00	Ovalle	708 vta	798	2012	s/i	0	63.072	43.587.405
2682	ND-0402-800165	01-09-98	VEGAS DE PANGUECO S.A.				A(Tr-T)	87	24-02-00	Ovalle	707 vta	796	2012	s/i	0	0	43.587.405
2683	ND-0402-800166	01-09-98	VIÑA CONCHA Y TORO S.A.				A	87	24-02-00	Ovalle	8 vta	12	2015	620/2017	0	141.912	43.729.317
2684	ND-0402-800168	01-09-98	ANDRES SIMON GOMBEROFF SELOWSKY				A(Tr-T)	87	24-02-00	Ovalle	708 vta	798	2012	s/i	0	0	43.729.317
2685	ND-0402-800169	01-09-98	VIÑA CONCHA Y TORO S.A.				A	87	24-02-00	Ovalle	8	11	2015	919/2017	0	63.072	43.792.389
2686	ND-0402-800170	01-09-98	ASESORIA LEGALES Y FINANCIERA PARRAGUEZ S.A.				A(Tr-T)	87	24-02-00	Ovalle	706 vta	794	2012	s/i	0	0	43.792.389
2687	ND-0402-800171	01-09-98	VIÑA CONCHA Y TORO S.A.				A	87	24-02-00	Ovalle	7 vta	10	2015	920/2017	0	268.056	44.060.445
2688	ND-0402-800172	01-09-98	ASESORIA E INVERSIONES CEROSIETE S.A.				A(Tr-T)	87	24-02-00	Ovalle	707	795	2012	s/i	0	0	44.060.445

**SECTOR HIDROGEOLOGICO DE APROVECHAMIENTO COMÚN
DENOMINADO PUNITAQUI**

Expediente	Fecha Ingreso	Peticionario	Caudal Solicitado Promedio (lt/s)	Volumen Total Anual Solicitado (m³/año)	Ley Nº 20.017	Sit. Actual	Nº Res.	Fecha Resolución	CBR	CBR Fojas	CBR Número	Año	Nº Certificado CPA / año	Volumen Total Anual Solicitado (m³/año)	Volumen Total Anual Otorgado (m³/año)	Volumen Acumulado (m³/año)
2689	ND-0402-800173	01-09-98	VIÑA CONCHA Y TORO S.A.			A	87	24-02-00	Ovalle	7	9	2015	921/2017	0	110.376	44.170.821
2690	ND-0402-197	02-10-98	SOCIEDAD AGRICOLA SN.JORGE DOS LTDA	36,00		A(Tr-T)	28	10-01-00	Ovalle	33	54	2000	s/i	0	0	44.170.821
2691	ND-0402-800060	02-10-98	JUANA GONZALEZ COMPAÑIA			A(Tr-T)	28	10-01-00	Ovalle	122	175	2006	s/i	0	0	44.170.821
2692	ND-0402-800113	02-10-98	SOCIEDAD AGRICOLA Y DE TRANSPORTES ANDALUCIA S.A.			A(Tr-P)	28	10-01-00	Ovalle	183	237	2011	s/i	0	283.824	44.454.645
2693	ND-0402-800114	02-10-98	VIÑA CONCHA Y TORO S.A.			A(Tr-T)	28	10-01-00	Ovalle	77	107	2014	3651/2014	0	0	44.454.645
2694	VPC-0402-61(2)	02-10-98	VIÑA CONCHA Y TORO S.A.	37,00	1.166.832	A	1118	26-08-15	Ovalle	119	154	2016	4595/2021	1.166.832	1.166.832	45.621.477
2695	ND-0402-800194	02-10-98	INVERSIONES NUEVA AURORA LTDA			A	28	10-01-00	Ovalle	81	113	2014	3530/2017	0	315.360	45.936.837
2696	ND-0402-198	06-10-98	JORGE ARAYA CASANGA	1,50		D	872	26-10-98						47.304	0	45.936.837
2697	ND-0402-11	25-11-98	MITZI GALLARDO GALLEGUILLOS	1,00		D	181	15-05-99						31.536	0	45.936.837
2698	ND-0402-201	10-12-98	SOCIEDAD DE PROMOCION AGRICOLA LTDA	54,00		A(Tr-T)	479	09-09-03	Ovalle	281 vta	348	2005	s/i	0	0	45.936.837
2699	ND-0402-800061	10-12-98	AGROINDUSTRIAL Y COMERCIAL VALLE ARRIBA S.A.			A	479	09-09-03	Ovalle	282	349	2005	s/i	0	1.702.944	47.639.781
2700	ND-0402-201	10-12-98	SOCIEDAD DE PROMOCION AGRICOLA LTDA	52,00		A(Tr-T)	479	09-09-03	Ovalle	281 vta	348	2005	s/i	0	0	47.639.781
2701	ND-0402-800062	10-12-98	AGROINDUSTRIAL Y COMERCIAL VALLE ARRIBA S.A.			A	479	09-09-03	Ovalle	282	349	2005	s/i	0	1.639.872	49.279.653
2702	ND-0402-205	08-01-99	SOLANGE GABRIELLE GRONDIN	1,50		A	56	04-02-00	Ovalle	23	35	2001	s/i	47.304	47.304	49.326.957
2703	ND-0402-209	28-02-99	AGRICOLA VILLA ALEGRE LTDA	11,00		A(Tr-T)	59	04-02-00	Ovalle	208 vta	281	2003	s/i	0	0	49.326.957
2704	ND-0402-800047	28-02-99	AGRICOLA U.A.C. LTDA			A(Tr-T)	59	04-02-00	Ovalle	213	294	2004	128/2013	0	0	49.326.957
2705	ND-0402-800048	28-02-99	COMERCIALIZADORA HIQUAL S.A.			A	59	04-02-00	Ovalle	13	18	2010	s/i	0	346.896	49.673.853
2706	ND-0402-213	07-04-99	SOCIEDAD AGRICOLA ESPERANZA LTDA	49,00		A(Tr-T)	391	11-07-00	Ovalle	40 vta	63	2001	s/i	0	0	49.673.853
2707	ND-0402-800174	07-04-99	NICOLAS DEL RIO NOE			A(Tr-T)	391	11-07-00	Ovalle	335	441	2014	1404/2017	0	0	49.673.853
2708	ND-0402-800193	07-04-99	AGRICOLA SAN BERNARDINO SPA			A	391	11-07-00	Ovalle	200	311	2017	3280/2017	0	1.545.264	51.219.117
2709	ND-0402-214	07-04-99	RAQUEL ZABALA CARMONA	10,00		D	471	25-06-99						315.360	0	51.219.117
2710	ND-0402-225	10-05-99	SERGIO ROSAS CALDERON	25,00		A	61	23-01-01	Ovalle	160 vta	231	2001	s/i	788.400	353.203	51.572.320
2711	ND-0402-225	10-05-99	SERGIO ROSAS CALDERON	30,00		A	61	23-01-01	Ovalle	160 vta	231	2001	s/i	946.080	268.056	51.840.376
2712	ND-0402-221	14-05-99	SOCIEDAD AGRICOLA LA FUENTE LTDA	3,00		D	865	25-10-99						94.608	0	51.840.376
2713	ND-0402-221	14-05-99	SOCIEDAD AGRICOLA LA FUENTE LTDA	3,60		A(Tr-T)	648	06-11-00	Ovalle	128 vta	197	2019	4569/2019	0	0	51.840.376
2714	VPC-0402-204	14-05-99	SOCIEDAD AGRICOLA LA FUENTE LTDA	2,00	63.072	D	280	18-06-21						63.072	0	51.840.376
2715	VPC-0402-210	14-05-99	SOCIEDAD AGRICOLA LA FUENTE LTDA	2,00	63.072	A	442	10-09-21	s/i	s/i	s/i	s/i	s/i	63.072	63.072	51.903.448
2716	VPC-0402-205	14-05-99	SOCIEDAD AGRICOLA LA FUENTE LTDA	2,00	63.072	D	280	18-06-21						63.072	0	51.903.448
2717	VPC-0402-211	14-05-99	SOCIEDAD AGRICOLA LA FUENTE LTDA	2,00	63.072	A	442	10-09-21	s/i	s/i	s/i	s/i	s/i	63.072	63.072	51.966.520
2718	ND-0402-800256	14-05-99	VIÑA LLANURAS DE CAMARICO LTDA			A	648	06-11-00	Ovalle	251 vta	406	2021	139/2022	0	28.382	51.994.903
2719	ND-0402-222	14-05-99	SOCIEDAD AGRICOLA EL FRUTO LTDA	3,20		A	420	14-07-00	Ovalle	130 vta	199	2019	4570/2019	100.915	100.915	52.095.818
2720	ND-0402-222	14-05-99	SOCIEDAD AGRICOLA EL FRUTO LTDA	9,50		A	420	14-07-00	Ovalle	130 vta	199	2019	4570/2019	299.592	299.592	52.395.410
2721	ND-0402-224	26-05-99	I. MUNICIPALIDAD DE PUNITAQUI	2,70		D	417	18-05-01						85.147	0	52.395.410
2722	ND-0402-224	26-05-99	I. MUNICIPALIDAD DE PUNITAQUI	2,01		D	417	18-05-01						63.387	0	52.395.410
2723	ND-0402-224	26-05-99	I. MUNICIPALIDAD DE PUNITAQUI	0,31		D	417	18-05-01						9.776	0	52.395.410
2724	ND-0402-227	02-07-99	AGRICOLA SAN SALVADOR LTDA	5,40		D	788	30-09-00						170.294	0	52.395.410
2725	ND-0402-227	02-07-99	AGRICOLA SAN SALVADOR LTDA	12,40		D	788	30-09-00						391.046	0	52.395.410
2726	ND-0402-227	02-07-99	AGRICOLA SAN SALVADOR LTDA	2,90		D	788	30-09-00						91.454	0	52.395.410
2727	ND-0402-230	02-09-99	AGRICOLA Y COMERCIAL LA ESPERANZA LTD	8,00		D	783	29-09-99						252.288	0	52.395.410
2728	ND-0402-235	01-10-99	VICTOR ACHELAT SIADE	5,40		A(Tr-T)	983	29-12-99	Ovalle	5	8	2000	s/i	0	0	52.395.410
2729	ND-0402-800017	01-10-99	DAVID DEL CURTO S.A.			A(Tr-T)	983	29-12-99	Ovalle	23 vta	38	2000	s/i	0	0	52.395.410
2730	ND-0402-800020	01-10-99	VIÑA CONCHA Y TORO S.A.			A(Tr-P)	983	29-12-99	Ovalle	212 vta	267	2005	366/2007	0	31.536	52.426.946

**SECTOR HIDROGEOLOGICO DE APROVECHAMIENTO COMÚN
DENOMINADO PUNITAQUI**

Expediente	Fecha Ingreso	Peticionario	Caudal Solicitado Promedio (lt/s)	Volumen Total Anual Solicitado (m³/año)	Ley N° 20.017	Sit. Actual	N° Res.	Fecha Resolución	CBR	CBR Fojas	CBR Número	Año	N° Certificado CPA / año	Volumen Total Anual Solicitado (m³/año)	Volumen Total Anual Otorgado (m³/año)	Volumen Acumulado (m³/año)	
2731	ND-0402-235	01-10-99	VICTOR ACHELAT SIADE	12,40			A(Tr-T)	983	29-12-99	Ovalle	5	8	2000	s/i	0	0	52.426.946
2732	ND-0402-800018	01-10-99	DAVID DEL CURTO S.A.				A(Tr-T)	983	29-12-99	Ovalle	23 vta	38	2000	s/i	0	0	52.426.946
2733	ND-0402-800021	01-10-99	VIÑA CONCHA Y TORO S.A.				A(Tr-P)	983	29-12-99	Ovalle	212 vta	267	2005	367/2007	0	31.536	52.458.482
2734	VPC-0402-32(1)	01-10-99	VIÑA CONCHA Y TORO S.A.	9,70	305.899		A	194	02-03-15	s/i	s/i	s/i	s/i	s/i	305.899	305.899	52.764.381
2735	VPC-0402-32(2)	01-10-99	VIÑA CONCHA Y TORO S.A.	9,00	283.824		A	194	02-03-15	s/i	s/i	s/i	s/i	s/i	283.824	283.824	53.048.205
2736	ND-0402-235	01-10-99	VICTOR ACHELAT SIADE	2,90			A(Tr-T)	983	29-12-99	Ovalle	5	8	2000	s/i	0	0	53.048.205
2737	ND-0402-800019	01-10-99	DAVID DEL CURTO S.A.				A(Tr-T)	983	29-12-99	Ovalle	23 vta	38	2000	s/i	0	0	53.048.205
2738	ND-0402-800022	01-10-99	VIÑA CONCHA Y TORO S.A.				A(Tr-T)	983	29-12-99	Ovalle	212 vta	267	2005	368/2007	0	0	53.048.205
2739	ND-0402-237	25-10-99	NIVALDO ANTONIO FLORES EGAÑA	14,00			D	896	29-10-99						441.504	0	53.048.205
2740	ND-0402-239	04-11-99	AGRICOLA DALBOSCO HERMANOS Y COMPAÑ	20,00			A	527	28-08-00	Ovalle	196 vta	337	2000	s/i	630.720	630.720	53.678.925
2741	VPC-0402-35(1)	04-11-99	AGRICOLA DALBOSCO HERMANOS Y COMPAÑ	10,00	311.040		A	121	07-02-14	s/i	s/i	s/i	s/i	s/i	311.040	311.040	53.989.965
2742	VPC-0402-35(2)	04-11-99	AGRICOLA DALBOSCO HERMANOS Y COMPAÑ	7,50	233.280		A	121	07-02-14	s/i	s/i	s/i	s/i	s/i	233.280	233.280	54.223.245
2743	ND-0402-240	04-11-99	NIVALDO ANTONIO FLORES EGAÑA	14,00			D	1036	14-12-00						441.504	0	54.223.245
2744	ND-0402-244	23-12-99	SOCIEDAD AGRICOLA EL ESTERO LTDA	45,00			A(Tr-T)	720	23-11-01	Ovalle	62	85	2002	s/i	0	0	54.223.245
2745	ND-0402-800059	23-12-99	SOCIEDAD AGRICOLA EL CIENAGO LTDA				A(Tr-T)	720	23-11-01	Ovalle	168 vta	222	2007	654/2013	0	0	54.223.245
2746	VPC-0402-120(2)	23-12-99	SOCIEDAD AGRICOLA EL CIENAGO LTDA	42,00	1.306.368		A	993	28-09-17	Ovalle	20 vta	30	2018	5599/2018	1.306.368	1.306.368	55.529.613
2747	ND-0402-245	23-12-99	SOCIEDAD AGRICOLA CAMARICO VIEJO LTDA	22,50			A(Tr-T)	562	12-09-00	Ovalle	215	366	2000	s/i	0	0	55.529.613
2748	ND-0402-800086	23-12-99	SOCIEDAD AGRICOLA EL CIENAGO LTDA				A(Tr-T)	562	12-09-00	Ovalle	589	633	2012	653/2013	0	0	55.529.613
2749	VPC-0402-120(4)	23-12-99	SOCIEDAD AGRICOLA EL CIENAGO LTDA	22,50	699.840		A	993	28-09-17	Ovalle	20 vta	30	2018	3146/2018	699.840	699.840	56.229.453
2750	ND-0402-246	23-12-99	SOCIEDAD AGRICOLA CAMARICO VIEJO LTDA	27,00			A(Tr-T)	563	12-09-00	Ovalle	216	367	2000	s/i	0	0	56.229.453
2751	ND-0402-800085	23-12-99	SOCIEDAD AGRICOLA EL CIENAGO LTDA				A(Tr-T)	563	12-09-00	Ovalle	590	634	2012	563/2013	0	0	56.229.453
2752	VPC-0402-120(1)	23-12-99	SOCIEDAD AGRICOLA EL CIENAGO LTDA	12,00	373.248		A	993	28-09-17	Ovalle	20 vta	30	2018	5598/2018	373.248	373.248	56.602.701
2753	VPC-0402-120(3)	23-12-99	SOCIEDAD AGRICOLA EL CIENAGO LTDA	18,00	559.872		A	993	28-09-17	Ovalle	20 vta	30	2018	1018/2019	559.872	559.872	57.162.573
2754	ND-0402-256	09-05-00	COMITÉ DE A.P.R. LAS RAMADAS DE PUNITAQ	3,00			D	588	31-07-00						94.608	0	57.162.573
2755	ND-0402-257	09-05-00	COMITÉ DE A.P.R. LAS RAMADAS DE PUNITAQ	3,00			D	587	31-07-00						94.608	0	57.162.573
2756	ND-0402-262	31-05-00	INVERSIONES EL AROMO LTDA	36,00			A	718	23-11-01	s/i	s/i	s/i	s/i	s/i	1.135.296	1.135.296	58.297.869
2757	ND-0402-267	28-07-00	CARLOS GUILLERMO ANTONIO GONZALEZ DE	20,00			D	659	21-08-00						630.720	0	58.297.869
2758	ND-0402-269	07-08-00	CARLOS GUILLERMO ANTONIO GONZALEZ DE	20,00			A	577	01-10-01	s/i	s/i	s/i	s/i	s/i	630.720	189.216	58.487.085
2759	ND-0402-273	23-08-00	COMITÉ DE A.P.R. LAS RAMADAS DE PUNITAQ	3,00			A	958	11-11-02	s/i	s/i	s/i	s/i	s/i	94.608	94.608	58.581.693
2760	ND-0402-274	23-08-00	COMITÉ DE A.P.R. LAS RAMADAS DE PUNITAQ	2,50			D	103	13-02-03						78.840	0	58.581.693
2761	ND-0402-281	04-10-00	AGRICOLA DALBOSCO HERMANOS Y COMPAÑ	20,00			A	193	26-03-01	Ovalle	109	158	2001	397/2011	630.720	630.720	59.212.413
2762	ND-0402-286	26-10-00	JUAN INOSTROZA SEPULVEDA	45,00			D	93	29-01-01						1.419.120	0	59.212.413
2763	ND-0402-287	26-10-00	JUAN INOSTROZA SEPULVEDA	14,00			A(Tr-T)	307	22-05-01	Ovalle	193	256	2002	s/i	0	0	59.212.413
2764	ND-0402-800026	26-10-00	L.S.P. AGRICOLA LTDA				A(Tr-T)	307	22-05-01	Ovalle	206	275	2002	s/i	0	0	59.212.413
2765	ND-0402-800027	26-10-00	AGRICOLA SOLER Y MARTINI LTDA				A(Tr-T)	307	22-05-01	Ovalle	320 vta	430	2006	s/i	0	0	59.212.413
2766	ND-0402-800028	26-10-00	PERSOL S.A.				A(Tr-T)	307	22-05-01	Ovalle	321	431	2006	1305/2007	0	0	59.212.413
2767	VPC-0402-46(1)	26-10-00	PERSOL S.A.	14,00	441.504		A(Tr-P)	872	24-06-15	Ovalle	338 vta	463	2015	633/2016	441.504	157.166	59.369.579
2768	VPC-0402-115	26-10-00	PERSOL S.A.	4,00	126.144		A	510	19-05-17	s/i	s/i	s/i	s/i	s/i	126.144	126.144	59.495.723
2769	VPC-0402-65	26-10-00	PERSOL S.A.	13,00	409.968		A	1232	30-09-15	Ovalle	129	171	2016	2207/2016	409.968	409.968	59.905.691
2770	ND-0402-292	01-12-00	SOCIEDAD AGRICOLA LA MIREYA LTDA	16,00			A(Tr-T)	471	13-05-02	Ovalle	171 vta	229	2002	s/i	0	0	59.905.691
2771	ND-0402-800079	01-12-00	SOCIEDAD CONTRACTUAL MINERA HMC GOLD				A	471	13-05-02	Ovalle	221 vta	247	2012	4836/2012	0	504.576	60.410.267
2772	ND-0402-299	15-02-01	JUAN INOSTROZA SEPULVEDA	45,00			A(Tr-T)	398	30-04-02	Ovalle	133 vta	178	2002	s/i	0	0	60.410.267

**SECTOR HIDROGEOLOGÍCO DE APROVECHAMIENTO COMÚN
DENOMINADO PUNITAQUI**

Expediente	Fecha Ingreso	Peticionario	Caudal Solicitado Promedio (lt/s)	Volumen Total Anual Solicitado (m³/año)	Ley Nº 20.017	Sit. Actual	Nº Res.	Fecha Resolución	CBR	CBR Fojas	CBR Número	Año	Nº Certificado CPA / año	Volumen Total Anual Solicitado (m³/año)	Volumen Total Anual Otorgado (m³/año)	Volumen Acumulado (m³/año)	
2773	ND-0402-800023	15-02-01	L.S.P. AGRICOLA LTDA				A(Tr-T)	398	30-04-02	Ovalle	205 vta	274	2002	s/i	0	0	60.410.267
2774	ND-0402-800024	15-02-01	AGRICOLA SOLER Y MARTINI LTDA				A(Tr-T)	398	30-04-02	Ovalle	321 vta	432	2006	s/i	0	0	60.410.267
2775	ND-0402-800025	15-02-01	PERSOL S.A.				A(Tr-P)	398	30-04-02	Ovalle	322 vta	433	2006	1306/2007	0	409.968	60.820.235
2776	VPC-0402-46(2)	15-02-01	PERSOL S.A.	20,00	630.720		A	872	24-06-15	Ovalle	338 vta	463	2015	634/2016	630.720	630.720	61.450.955
2777	ND-0402-800254	15-02-01	AGRICOLA VALLE DEL ENCANTO SPA				A(Tr-P)	398	30-04-02	Ovalle	128 vta	224	2021	4478/2021	0	47.304	61.498.259
2778	VPC-0402-235	15-02-01	AGRICOLA VALLE DEL ENCANTO SPA	5,50	173.448		D	582	29-11-21						173.448	0	61.498.259
2779	VPC-0402-236	15-02-01	AGRICOLA VALLE DEL ENCANTO SPA	5,50	173.448		A	114	07-03-22	s/i	s/i	s/i	s/i	s/i	173.448	173.448	61.671.707
2780	ND-0402-303	23-03-01	SOCIEDAD AGRICOLA DALBOSCO HERMANOS	3,00			A	399	30-04-02	Ovalle	124 vta	166	2002	396/2011	94.608	94.608	61.766.315
2781	ND-0402-308	21-09-01	NIVALDO ANTONIO FLORES EGAÑA	15,00			D	1056	13-12-01						473.040	0	61.766.315
2782	ND-0402-309	21-09-01	NIVALDO ANTONIO FLORES EGAÑA	12,00			A	362	15-04-02	Ovalle	153	206	2002	6558/2012	378.432	378.432	62.144.747
2783	ND-0402-310	21-09-01	NIVALDO ANTONIO FLORES EGAÑA	20,00			A(Tr-T)	411	25-08-03	Ovalle	287	385	2003	s/i	0	0	62.144.747
2784	ND-0402-800044	21-09-01	EDUARDO ANTONIO FLORES ARAYA				A(Tr-P)	411	25-08-03	Ovalle	294	392	2007	1863/2010	0	220.752	62.365.499
2785	ND-0402-800251	21-09-01	EDUARDO ANTONIO FLORES ARAYA PRODUCCION Y COMERCIALIZAC				A	411	25-08-03	Ovalle	236 vta	336	2015	2745/2021	0	409.968	62.775.467
2786	ND-0402-310	21-09-01	NIVALDO ANTONIO FLORES EGAÑA	20,00			A(Tr-T)	411	25-08-03	Ovalle	287	385	2003	s/i	0	0	62.775.467
2787	ND-0402-800045	21-09-01	EDUARDO ANTONIO FLORES ARAYA				A(Tr-T)	411	25-08-03	Ovalle	294	392	2007	1864/2010	0	0	62.775.467
2788	ND-0402-800249	21-09-01	AGRICOLA LAS CASAS DE MOLLE LTDA				A(Tr-T)	411	25-08-03	Ovalle	294	392	2007	s/i	0	0	62.775.467
2789	ND-0402-800250	21-09-01	EDUARDO ANTONIO FLORES ARAYA PRODUCCION Y COMERCIALIZAC				A	411	25-08-03	Ovalle	73 vta	116	2019	2738/2021	0	630.720	63.406.187
2790	ND-0402-312	23-10-01	COMITÉ DE A.P.R. NUEVA AURORA	3,44			A(Tr-T)	380	30-04-02	Ovalle	156	210	2002	2173/2014	0	0	63.406.187
2791	VPC-0402-47	23-10-01	COMITÉ DE A.P.R. NUEVA AURORA	3,44	108.484		A	760	24-07-17	Ovalle	278	412	2017	440/2018	108.484	108.484	63.514.671
2792	ND-0402-315	24-12-01	COMUNIDAD LA RINCONADA DE PUNITAQUI	12,00			A	929	31-10-02	Ovalle	298 vta	400	2003	s/i	378.432	315.360	63.830.031
2793	ND-0402-326	06-09-02	MIRTA XIMENA DEL CARMEN TORRES ESCAR	25,00			A	310	15-07-03	Ovalle	232 vta	310	2003	s/i	788.400	78.840	63.908.871
2794	ND-0402-327	10-09-02	SOCIEDAD AGRICOLA SAN FRUTTUOSO LTDA	10,00			D	597	25-07-03						315.360	0	63.908.871
2795	ND-0402-327	10-09-02	SOCIEDAD AGRICOLA SAN FRUTTUOSO LTDA	3,00			D	597	25-07-03						94.608	0	63.908.871
2796	ND-0402-327	10-09-02	SOCIEDAD AGRICOLA SAN FRUTTUOSO LTDA	12,60			D	597	25-07-03						397.354	0	63.908.871
2797	ND-0402-332	25-11-02	L.S.P. AGRICOLA LTDA	9,00			A(Tr-T)	352	23-07-03	Ovalle	223 vta	302	2006	s/i	0	0	63.908.871
2798	ND-0402-800029	25-11-02	AGRICOLA SOLER Y MARTINI LTDA				A(Tr-T)	352	23-07-03	Ovalle	302	406	2006	s/i	0	0	63.908.871
2799	ND-0402-800031	25-11-02	PERSOL S.A.				A(Tr-P)	352	23-07-03	Ovalle	303	407	2006	1320/2007	0	220.752	64.129.623
2800	ND-0402-332	25-11-02	L.S.P. AGRICOLA LTDA	7,50			A(Tr-T)	352	23-07-03	Ovalle	223 vta	302	2006	s/i	0	0	64.129.623
2801	ND-0402-800030	25-11-02	AGRICOLA SOLER Y MARTINI LTDA				A(Tr-T)	352	23-07-03	Ovalle	302	406	2006	s/i	0	0	64.129.623
2802	ND-0402-800032	25-11-02	PERSOL S.A.				A(Tr-P)	352	23-07-03	Ovalle	303	407	2006	1321/2007	0	204.984	64.334.607
2803	ND-0402-348	16-10-03	SOCIEDAD AGRICOLA SAN FRUTTUOSO LTDA	10,00			A(Tr-T)	96	17-03-04	Ovalle	395 vta	546	2004	983/2005	0	0	64.334.607
2804	ND-0402-800066	16-10-03	COMPAÑIA PISQUERA DE CHILE S.A.				A	96	17-03-04	Ovalle	254	346	2010	146/2011	0	315.360	64.649.967
2805	ND-0402-348	16-10-03	SOCIEDAD AGRICOLA SAN FRUTTUOSO LTDA	3,00			A(Tr-T)	96	17-03-04	Ovalle	395 vta	546	2004	984/2005	0	0	64.649.967
2806	ND-0402-800067	16-10-03	SOCIEDAD AGRICOLA SAN FRUTTUOSO LTDA				A	96	17-03-04	Ovalle	254	346	2010	147/2011	0	94.608	64.744.575
2807	ND-0402-348	16-10-03	SOCIEDAD AGRICOLA SAN FRUTTUOSO LTDA	12,60			A(Tr-T)	96	17-03-04	Ovalle	395 vta	546	2004	985/2005	0	0	64.744.575
2808	ND-0402-800068	16-10-03	COMPAÑIA PISQUERA DE CHILE S.A.				A(Tr-T)	96	17-03-04	Ovalle	254	346	2010	148/2011	0	0	64.744.575
2809	VPC-0402-12(1)	16-10-03	COMPAÑIA PISQUERA DE CHILE S.A.	6,30			A	610	13-05-11	Ovalle	143	218	2018	3035/2018	198.677	198.677	64.943.252
2810	VPC-0402-12(2)	16-10-03	COMPAÑIA PISQUERA DE CHILE S.A.	6,30			A	610	13-05-11	Ovalle	143	218	2018	3035/2018	198.677	198.677	65.141.929
2811	ND-0402-350	24-10-03	COMUNIDAD AGRICOLA DE BARRAZA	22,00			A	232	15-06-05	s/i	s/i	s/i	s/i	s/i	693.792	693.792	65.835.721
2812	ND-0402-354	03-12-03	ELIO OMAR ELORZA PARADA	25,00			A(Tr-T)	80	14-03-06	Ovalle	243	329	2006	2033/2006	0	0	65.835.721
2813	ND-0402-800043	03-12-03	AGRICOLA AGRINORTH LTDA				A	80	14-03-06	Ovalle	152	200	2007	1628/2009	0	0	65.835.721
2814	ND-0402-354	03-12-03	ELIO OMAR ELORZA PARADA	22,50			A(Tr-T)	80	14-03-06	Ovalle	243	329	2006	2034/2006	0	0	65.835.721

**SECTOR HIDROGEOLÓGICO DE APROVECHAMIENTO COMÚN
DENOMINADO PUNITAQUI**

	Expediente	Fecha Ingreso	Peticionario	Caudal Solicitado Promedio (lt/s)	Volumen Total Anual Solicitado (m³/año)	Ley N° 20.017	Sit. Actual	N° Res.	Fecha Resolución	CBR	CBR Fojas	CBR Número	Año	N° Certificado CPA / año	Volumen Total Anual Solicitado (m³/año)	Volumen Total Anual Otorgado (m³/año)	Volumen Acumulado (m³/año)
2815	ND-0402-800042	03-12-03	AGRICOLA AGRINORTH LTDA				A(Tr-T)	80	14-03-06	Ovalle	152	200	2007	1627/2009	0	0	65.835.721
2816	VPC-0402-105	03-12-03	AGRICOLA AGRINORTH LTDA	22,50	637.500		A	1137	28-10-16	Ovalle	14	15	2017	1062/2017	637.500	308.468	66.144.189
2817	ND-0402-368	19-03-04	MARIA ELENA FARIAS PLAZA	5,00			D	1232	26-05-08						157.680	0	66.144.189
2818	ND-0402-368	19-03-04	MARIA ELENA FARIAS PLAZA	5,00			D	1232	26-05-08						157.680	0	66.144.189
2819	ND-0402-368	19-03-04	MARIA ELENA FARIAS PLAZA	5,00			D	1232	26-05-08						157.680	0	66.144.189
2820	ND-0402-371	02-04-04	COMUNIDAD EL DIVISADERO	1,87			D	1011	26-10-06						58.972	0	66.144.189
2821	ND-0402-371	02-04-04	COMUNIDAD EL DIVISADERO	1,51			D	1011	26-10-06						47.619	0	66.144.189
2822	ND-0402-371	02-04-04	COMUNIDAD EL DIVISADERO	0,58			D	1011	26-10-06						18.291	0	66.144.189
2823	ND-0402-371	02-04-04	COMUNIDAD EL DIVISADERO	2,74			D	1011	26-10-06						86.409	0	66.144.189
2824	ND-0402-371	02-04-04	COMUNIDAD EL DIVISADERO	0,61			D	1011	26-10-06						19.237	0	66.144.189
2825	ND-0402-371	02-04-04	COMUNIDAD EL DIVISADERO	1,55			D	1011	26-10-06						48.881	0	66.144.189
2826	ND-0402-371	02-04-04	COMUNIDAD EL DIVISADERO	0,76			D	1011	26-10-06						23.967	0	66.144.189
2827	ND-0402-371	02-04-04	COMUNIDAD EL DIVISADERO	0,97			D	1011	26-10-06						30.590	0	66.144.189
2828	ND-0402-371	02-04-04	COMUNIDAD EL DIVISADERO	0,55			D	1011	26-10-06						17.345	0	66.144.189
2829	ND-0402-371	02-04-04	COMUNIDAD EL DIVISADERO	0,63			D	1011	26-10-06						19.868	0	66.144.189
2830	ND-0402-371	02-04-04	COMUNIDAD EL DIVISADERO	0,77			D	1011	26-10-06						24.283	0	66.144.189
2831	ND-0402-371	02-04-04	COMUNIDAD EL DIVISADERO	1,49			D	1011	26-10-06						46.989	0	66.144.189
2832	ND-0402-373	05-04-04	AMADOR RIFFO BARRA	20,00			D	372	27-04-06						630.720	0	66.144.189
2833	ND-0402-375	12-04-04	COOPERATIVA AGRICOLA PISQUERA ELQUI L	5,00			A	332	23-09-05	Ovalle	31	45	2006	665/2006	157.680	157.680	66.301.869
2834	ND-0402-375	12-04-04	COOPERATIVA AGRICOLA PISQUERA ELQUI L	4,00			A	332	23-09-05	Ovalle	31	45	2006	665/2006	126.144	126.144	66.428.013
2835	ND-0402-376	14-04-04	EDUARDO DEL ROSARIO FLORES CONTRERA	5,00			A	395	30-11-05	s/i	s/i	s/i	s/i	s/i	157.680	157.680	66.585.693
2836	ND-0402-381	14-05-04	COMUNIDAD LA RINCONADA DE PUNITAQUI	1,00			D	939	12-11-04						31.536	0	66.585.693
2837	ND-0402-381	14-05-04	COMUNIDAD LA RINCONADA DE PUNITAQUI	0,50			D	939	12-11-04						15.768	0	66.585.693
2838	ND-0402-382	14-05-04	SOCIEDAD AGRICOLA Y COMERCIAL LA ESPE	8,00			D	579	23-07-04						252.288	0	66.585.693
2839	ND-0402-388	22-07-04	AGRICOLA Y COMERCIAL LA ESPERANZA LTD	8,00			A(Tr-T)	79	14-03-06	Ovalle	725	825	2012	6374/2012	0	0	66.585.693
2840	ND-0402-800080	22-07-04	SOCIEDAD COMERCIAL LA ITALIANA LTDA				A(Tr-T)	79	14-03-06	Ovalle	727 vta	829	2012	s/i	0	0	66.585.693
2841	ND-0402-800081	22-07-04	AGRICOLA LA ITALIANA LTDA				A	79	14-03-06	Ovalle	736 vta	844	2012	6375/2012	0	252.288	66.837.981
2842	ND-0402-389	28-07-04	SOCIEDAD AGRICOLA VIÑA VIEJA LTDA	1,33			D	650	16-08-04						41.943	0	66.837.981
2843	ND-0402-390	20-08-04	COMUNIDAD AGRICOLA DE PUNITAQUI	1,00			D	510	31-05-07						31.536	0	66.837.981
2844	ND-0402-394	06-09-04	INVERSIONES LAS PIRAMIDES LTDA	32,00			A(Tr-P)	344	28-09-07	Ovalle	769	897	2012	4037/2020	1.009.152	127.750	66.965.731
2845	VPC-0402-202	06-09-04	AGRICOLA Y FORESTAL LAS PIRAMIDES LTDA	10,00	182.500		D	281	18-06-21						182.500	0	66.965.731
2846	VPC-0402-208	06-09-04	AGRICOLA Y FORESTAL LAS PIRAMIDES LTDA	10,00	182.500		A	425	27-08-21	s/i	s/i	s/i	s/i	s/i	182.500	182.500	67.148.231
2847	VPC-0402-203	06-09-04	AGRICOLA Y FORESTAL LAS PIRAMIDES LTDA	10,00	182.500		D	281	18-06-21						182.500	0	67.148.231
2848	VPC-0402-209	06-09-04	AGRICOLA Y FORESTAL LAS PIRAMIDES LTDA	10,00	182.500		A	425	27-08-21	s/i	s/i	s/i	s/i	s/i	182.500	182.500	67.330.731
2849	ND-0402-800244	06-09-04	VIÑA LLANURAS DE CAMARICO LTDA				A	344	28-09-07	Ovalle	165	245	2020	4031/2020	0	18.250	67.348.981
2850	VPC-0402-207	06-09-04	VIÑA LLANURAS DE CAMARICO LTDA	2,00	49.786		D	537	09-11-21						49.786	0	67.348.981
2851	ND-0402-800255	06-09-04	VIÑA LLANURAS DE CAMARICO LTDA				A	344	28-09-07	Ovalle	252 vta	408	2021	138/2022	0	73.000	67.421.981
2852	ND-0402-399	06-10-04	SOCIEDAD AGRICOLA VIÑA VIEJA LTDA	2,50			D	108	04-02-05						78.840	0	67.421.981
2853	ND-0402-399	06-10-04	SOCIEDAD AGRICOLA VIÑA VIEJA LTDA	1,33			D	1080	07-12-05						41.943	0	67.421.981
2854	ND-0402-405	03-12-04	COMUNIDAD EL DIVISADERO	1,03			D	1010	26-10-06						32.482	0	67.421.981
2855	ND-0402-405	03-12-04	COMUNIDAD EL DIVISADERO	0,18			D	1010	26-10-06						5.676	0	67.421.981
2856	ND-0402-405	03-12-04	COMUNIDAD EL DIVISADERO	1,73			D	1010	26-10-06						54.557	0	67.421.981

**SECTOR HIDROGEOLOGICO DE APROVECHAMIENTO COMÚN
DENOMINADO PUNITAQUI**

	Expediente	Fecha Ingreso	Peticionario	Caudal Solicitado Promedio (lt/s)	Volumen Total Anual Solicitado (m³/año)	Ley Nº 20.017	Sit. Actual	Nº Res.	Fecha Resolución	CBR	CBR Fojas	CBR Número	Año	Nº Certificado CPA / año	Volumen Total Anual Solicitado (m³/año)	Volumen Total Anual Otorgado (m³/año)	Volumen Acumulado (m³/año)
2857	ND-0402-405	03-12-04	COMUNIDAD EL DIVISADERO	1,26			D	1010	26-10-06						39.735	0	67.421.981
2858	ND-0402-405	03-12-04	COMUNIDAD EL DIVISADERO	0,10			D	1010	26-10-06						3.154	0	67.421.981
2859	ND-0402-405	03-12-04	COMUNIDAD EL DIVISADERO	1,48			D	1010	26-10-06						46.673	0	67.421.981
2860	ND-0402-405	03-12-04	COMUNIDAD EL DIVISADERO	0,38			D	1010	26-10-06						11.984	0	67.421.981
2861	ND-0402-405	03-12-04	COMUNIDAD EL DIVISADERO	0,54			D	1010	26-10-06						17.029	0	67.421.981
2862	ND-0402-405	03-12-04	COMUNIDAD EL DIVISADERO	0,57			D	1010	26-10-06						17.976	0	67.421.981
2863	ND-0402-405	03-12-04	COMUNIDAD EL DIVISADERO	0,85			D	1010	26-10-06						26.806	0	67.421.981
2864	ND-0402-405	03-12-04	COMUNIDAD EL DIVISADERO	0,23			D	1010	26-10-06						7.253	0	67.421.981
2865	ND-0402-405	03-12-04	COMUNIDAD EL DIVISADERO	0,14			D	1010	26-10-06						4.415	0	67.421.981
2866	ND-0402-405	03-12-04	COMUNIDAD EL DIVISADERO	0,60			D	1010	26-10-06						18.922	0	67.421.981
2867	ND-0402-405	03-12-04	COMUNIDAD EL DIVISADERO	0,41			D	1010	26-10-06						12.930	0	67.421.981
2868	ND-0402-415	21-02-05	DINCO LIBERANDO ORTIZ AGUILERA	1,10			D	183	15-03-05						34.690	0	67.421.981
2869	ND-0402-419	07-03-05	DINCO LIBERANDO ORTIZ AGUILERA	1,10			A	764	31-08-05	s/i	s/i	s/i	s/i	s/i	34.690	34.690	67.456.671
2870	ND-0402-424	04-04-05	ADRIAN ANTONIO TELLO ROBLES	1,62			A	76	13-03-06	Ovalle	277	373	2006	776/2022	51.088	51.088	67.507.759
2871	ND-0402-458	31-08-05	SOCIEDAD AGRICOLA ELORZA Y COMPAÑIA L	54,00			D	939	20-10-05						1.702.944	0	67.507.759
2872	ND-0402-464	06-09-05	SOCIEDAD AGRICOLA AGUATIERRA LTDA	4,00			D	645	21-10-05						126.144	0	67.507.759
2873	ND-0402-494	05-10-05	SOCIEDAD AGRICOLA AGUATIERRA LTDA	4,00	105.120		A(Tr-T)	172	19-05-06	Ovalle	79	93	2012	2172/2012	0	0	67.507.759
2874	ND-0402-800213	05-10-05	AGRICOLA FORESTAL Y GANADERA ANDINO LTDA				A	172	19-05-06	Ovalle	65	90	2014	4104/2019	0	105.120	67.612.879
2875	ND-0402-496	05-10-05	SOCIEDAD AGRICOLA ELORZA Y COMPAÑIA L	54,00	1.135.120		A(Tr-T)	70	13-03-06	Ovalle	240	326	2006	2173/2012	0	0	67.612.879
2876	ND-0402-800046	05-10-05	MARIA JOSEFA AIQUEL GUZMAN				A(Tr-T)	70	13-03-06	Ovalle	348 vta	505	2008	2402/2010	0	0	67.612.879
2877	ND-0402-800160	05-10-05	SOCIEDAD DE INVERSIONES ELAI LTDA				A	70	13-03-06	Ovalle	207	342	2013	4386/2016	0	712.500	68.325.379
2878	ND-0402-548	24-10-05	RODRIGO ANTONIO CANIHUANTE SOTO	7,00			D	592	29-05-09						220.752	0	68.325.379
2879	ND-0402-686	11-11-05	SOCIEDAD AGRICOLA AGUATIERRA LTDA	10,00	157.680		A(Tr-T)	18	12-05-09	Ovalle	199	246	2009	2173/2012	0	0	68.325.379
2880	ND-0402-800214	11-11-05	AGRICOLA FORESTAL Y GANADERA ANDINO LTDA				A	18	12-05-09	Ovalle	64	89	2014	4105/2019	0	157.680	68.483.059
2881	ND-0402-686	11-11-05	SOCIEDAD AGRICOLA AGUATIERRA LTDA	9,00	141.912		A(Tr-T)	18	12-05-09	Ovalle	199	246	2009	2173/2012	0	0	68.483.059
2882	ND-0402-800215	11-11-05	AGRICOLA FORESTAL Y GANADERA ANDINO LTDA				A	18	12-05-09	Ovalle	64	89	2014	4106/2019	0	141.912	68.624.971
2883	ND-0402-686	11-11-05	SOCIEDAD AGRICOLA AGUATIERRA LTDA	5,50	86.724		A(Tr-T)	18	12-05-09	Ovalle	199	246	2009	2173/2012	0	0	68.624.971
2884	ND-0402-800216	11-11-05	AGRICOLA FORESTAL Y GANADERA ANDINO LTDA				A	18	12-05-09	Ovalle	64	89	2014	4107/2019	0	86.724	68.711.695
2885	ND-0402-686	11-11-05	SOCIEDAD AGRICOLA AGUATIERRA LTDA	9,00	141.912		A(Tr-T)	18	12-05-09	Ovalle	199	246	2009	2173/2012	0	0	68.711.695
2886	ND-0402-800217	11-11-05	AGRICOLA FORESTAL Y GANADERA ANDINO LTDA				A	18	12-05-09	Ovalle	64	89	2014	4108/2019	0	141.912	68.853.607
2887	ND-0402-1118	16-12-05	SOCIEDAD AGRICOLA Y GANADERA RIO NEGR	12,00	1.099.818		D	706	30-06-09						1.099.818	0	68.853.607
2888	ND-0402-1118	16-12-05	SOCIEDAD AGRICOLA Y GANADERA RIO NEGR	15,60			D	706	30-06-09						491.962	0	68.853.607
2889	ND-0402-1118	16-12-05	SOCIEDAD AGRICOLA Y GANADERA RIO NEGR	18,90			D	706	30-06-09						596.030	0	68.853.607
2890	ND-0402-3639	19-04-06	SOCIEDAD AGRICOLA LOS POZOS LTDA	63,00			D	874	25-09-07						1.986.768	0	68.853.607
2891	ND-0402-3654	23-05-06	FRANCISCO JAVIER OLIVARES ESTAY	16,50	520.344		D	797	30-06-09						520.344	0	68.853.607
2892	ND-0402-3654	23-05-06	FRANCISCO JAVIER OLIVARES ESTAY	16,50	520.344		D	797	30-06-09						520.344	0	68.853.607
2893	ND-0402-3655	23-05-06	SERGIO JOSE BUGUEÑO TELLO	29,00	914.544		D	709	30-06-09						914.544	0	68.853.607
2894	ND-0402-3767	20-06-06	SOCIEDAD AGRICOLA Y GANADERA RIO NEGR	12,00			D	710	30-06-09						378.432	0	68.853.607
2895	ND-0402-3767	20-06-06	SOCIEDAD AGRICOLA Y GANADERA RIO NEGR	15,60			D	710	30-06-09						491.962	0	68.853.607
2896	ND-0402-3767	20-06-06	SOCIEDAD AGRICOLA Y GANADERA RIO NEGR	18,90			D	710	30-06-09						596.030	0	68.853.607
2897	ND-0402-4439	21-11-06	PEDRO BUGUEÑO TELLO	15,00	300.000		D	713	30-06-09						300.000	0	68.853.607
2898	ND-0402-4433	18-08-06	PEDRO BUGUEÑO TELLO	15,00			D	1162	01-12-06						473.040	0	68.853.607

**SECTOR HIDROGEOLÓGICO DE APROVECHAMIENTO COMÚN
DENOMINADO PUNITAQUI**

	Expediente	Fecha Ingreso	Peticionario	Caudal Solicitado Promedio (lt/s)	Volumen Total Anual Solicitado (m³/año)	Ley Nº 20.017	Sit. Actual	Nº Res.	Fecha Resolución	CBR	CBR Fojas	CBR Número	Año	Nº Certificado CPA / año	Volumen Total Anual Solicitado (m³/año)	Volumen Total Anual Otorgado (m³/año)	Volumen Acumulado (m³/año)
2899	ND-0402-4487	08-01-07	SOCIEDAD AGRICOLA GONZALEZ Y TOLOZA L	9,00			D	1344	11-12-09						283.824	0	68.853.607
2900	ND-0402-4456	27-02-07	LUIS ALBERTO ALFARO ARREDONDO	4,00			D	477	23-05-07						126.144	0	68.853.607
2901	ND-0402-4457	10-05-07	SOCIEDAD AGRICOLA SANTA TERESA LTDA	6,00	16.000		D	642	11-07-07						16.000	0	68.853.607
2902	ND-0402-4458	10-05-07	SOCIEDAD AGRICOLA SANTA TERESA LTDA	34,00	300.000		D	649	12-07-07						300.000	0	68.853.607
2903	ND-0402-4459	11-05-07	SOCIEDAD AGRICOLA Y GANADERA RIO NEGR	12,00	283.824		D	600	27-06-07						283.824	0	68.853.607
2904	ND-0402-4459	11-05-07	SOCIEDAD AGRICOLA Y GANADERA RIO NEGR	15,60	368.971		D	600	27-06-07						368.971	0	68.853.607
2905	ND-0402-4459	11-05-07	SOCIEDAD AGRICOLA Y GANADERA RIO NEGR	18,90	447.023		D	600	27-06-07						447.023	0	68.853.607
2906	ND-0402-4462	08-06-07	SOCIEDAD AGRICOLA Y GANADERA RIO NEGR	12,00			D	711	30-06-09						378.432	0	68.853.607
2907	ND-0402-4462	08-06-07	SOCIEDAD AGRICOLA Y GANADERA RIO NEGR	18,90			D	711	30-06-09						596.030	0	68.853.607
2908	ND-0402-4462	08-06-07	SOCIEDAD AGRICOLA Y GANADERA RIO NEGR	15,60	1.099.818		D	711	30-06-09						1.099.818	0	68.853.607
2909	ND-0402-4467	25-06-07	RODRIGO PEÑAFIEL AGUIRRE	6,50			D	714	30-06-09						204.984	0	68.853.607
2910	ND-0402-4467	25-06-07	RODRIGO PEÑAFIEL AGUIRRE	3,00	199.728		D	714	30-06-09						199.728	0	68.853.607
2911	ND-0402-4472	06-07-07	COMPAÑIA PISQUERA DE CHILE S.A.	6,00	189.216		D	716	30-06-09						189.216	0	68.853.607
2912	ND-0402-4474	25-07-07	SOCIEDAD AGRICOLA SANTA TERESA LTDA	6,00	16.000		D	781	21-08-07						16.000	0	68.853.607
2913	ND-0402-4475	25-07-07	SOCIEDAD AGRICOLA SANTA TERESA LTDA	36,00	300.000		D	780	21-08-07						300.000	0	68.853.607
2914	ND-0402-4477	16-08-07	SOCIEDAD AGRICOLA SANTA TERESA LTDA	34,00	300.000		D	170	19-02-08						300.000	0	68.853.607
2915	ND-0402-4478	16-08-07	SOCIEDAD AGRICOLA SANTA TERESA LTDA	6,00	16.000		D	169	19-02-08						16.000	0	68.853.607
2916	ND-0402-4479	25-09-07	HECTOR DUBO URRUTIA	34,40			D	951	11-10-07						1.084.838	0	68.853.607
2917	ND-0402-4480	02-10-07	SOCIEDAD AGRICOLA Y FORESTAL CANTA RA	60,00	950.000		D	1138	29-11-07						950.000	0	68.853.607
2918	ND-0402-4481	05-10-07	HECTOR DUBO URRUTIA	34,40	900.000		D	749	06-07-09						900.000	0	68.853.607
2919	ND-0402-4485	23-10-07	SODECA S.A.	12,00	283.824		D	1347	11-12-09						283.824	0	68.853.607
2920	ND-0402-4486	07-01-08	BODEGA DEL LIMARI S.A.	2,00	4.800		D	1346	11-12-09						4.800	0	68.853.607
2921	ND-0402-4488	23-01-08	SOCIEDAD AGRICOLA Y FORESTAL CANTA RA	60,00			D	1345	11-12-09						1.892.160	0	68.853.607
2922	ND-0402-4489	07-02-08	SOCIEDAD COMERCIALIZADORA DE FRUTAS S	32,00	1.009.152		D	965	26-08-08						1.009.152	0	68.853.607
2923	ND-0402-4493	11-04-08	FLORENCIO SEGUNDO ALAYAN BRICEÑO	12,00	378.432		D	667	16-06-08						378.432	0	68.853.607
2924	ND-0402-4494	14-04-08	FLORENCIO SEGUN ALAYAN BRICEDO	7,00	220.752		D	661	16-06-08						220.752	0	68.853.607
2925	ND-0402-4497	09-05-08	LUIS EDUARDO SANCHEZ ARELLANO	30,00	600.000		D	1342	11-12-09						600.000	0	68.853.607
2926	ND-0402-4501	22-05-08	COMPAÑIA PISQUERA DE CHILE S.A.	6,00			D	715	30-06-09						189.216	0	68.853.607
2927	ND-0402-4503	03-06-08	SOCIEDAD AGROINDUSTRIAL PETRA LTDA	16,00			D	906	12-08-08						504.576	0	68.853.607
2928	ND-0402-4508	30-07-08	SOCIEDAD AGRICOLA LOS POZOS LTDA	63,00	1.986.768		D	712	30-06-09						1.986.768	0	68.853.607
2929	ND-0402-4513	15-10-08	COMITÉ DE A.P.R. AGUA DE LA VIDA	6,00	189.216		D	181	24-02-09						189.216	0	68.853.607
2930	ND-0402-4514	24-10-08	SOCIEDAD AGRICOLA SANTA TERESA LTDA	34,00	300.000		D	116	27-01-10						300.000	0	68.853.607
2931	ND-0402-4515	24-10-08	SOCIEDAD AGRICOLA SANTA TERESA LTDA	6,00	16.000		D	117	27-01-10						16.000	0	68.853.607
2932	ND-0402-4522	25-02-09	COMITÉ DE A.P.R. AGUA DE LA VIDA	6,00	189.216		D	119	27-01-10						189.216	0	68.853.607
2933	ND-0402-4530	19-08-09	SOCIEDAD AGRICOLA LOS POZOS LTDA	63,00			D	114	27-01-10						1.986.768	0	68.853.607
2934	ND-0402-4531	20-08-09	COMPAÑIA PISQUERA DE CHILE S.A.	6,00	189.216		D	120	27-01-10						189.216	0	68.853.607
2935	ND-0402-4531	20-08-09	COMPAÑIA PISQUERA DE CHILE S.A.	6,00	189.216		D	120	27-01-10						189.216	0	68.853.607
2936	ND-0402-4538	06-11-09	IVAR MATURANA LARRONDO	2,00	21.024		D	115	27-01-10						21.024	0	68.853.607
2937	ND-0402-4541	23-12-09	SOCIEDAD AGRICOLA Y GANADERA RIO NEGR	12,00	283.824		D	1015	05-03-10						283.824	0	68.853.607
2938	ND-0402-4541	23-12-09	SOCIEDAD AGRICOLA Y GANADERA RIO NEGR	15,60	368.971		D	1015	05-03-10						368.971	0	68.853.607
2939	ND-0402-4541	23-12-09	SOCIEDAD AGRICOLA Y GANADERA RIO NEGR	18,90	447.023		D	1015	05-03-10						447.023	0	68.853.607
2940	ND-0402-4578	25-04-13	COMITÉ DE A.P.R. NUEVO FUTURO	3,60			P-REG								113.530	0	68.967.136

**SECTOR HIDROGEOLÓGICO DE APROVECHAMIENTO COMÚN
DENOMINADO PUNITAQUI**

	Expediente	Fecha Ingreso	Peticionario	Caudal Solicitado Promedio (lt/s)	Volumen Total Anual Solicitado (m³/año)	Ley N° 20.017	Sit. Actual	N° Res.	Fecha Resolución	CBR	CBR Fojas	CBR Número	Año	N° Certificado CPA / año	Volumen Total Anual Solicitado (m³/año)	Volumen Total Anual Otorgado (m³/año)	Volumen Acumulado (m³/año)
2941	ND-0402-4584	01-08-13	VIÑA CONCHA Y TORO S.A.	51,00	1.608.336		D	62	17-01-17						1.608.336	0	68.967.136
2942	ND-0402-4585	01-08-13	VIÑA CONCHA Y TORO S.A.	23,70			D	62	17-01-17						747.403	0	68.967.136
2943	ND-0402-4594	23-01-14	MARIA MUÑOZ TABILO	s/i			D	211	10-03-14						0	0	68.967.136
2944	ND-0402-4595	23-01-14	MARIA MUÑOZ TABILO	s/i			D	211	10-03-14						0	0	68.967.136
2945	ND-0402-4606	21-08-14	OSVALDO JESUS CARMONA VERGARA	2,00	63.072		D	1332	22-10-15						63.072	0	68.967.136
2946	ND-0402-4607	21-08-14	OSVALDO JESUS CARMONA VERGARA	4,50	141.912		D	1332	22-10-15						141.912	0	68.967.136
2947	ND-0402-4608	21-08-14	OSVALDO JESUS CARMONA VERGARA	4,00	126.144		D	1332	22-10-15						126.144	0	68.967.136
2948	ND-0402-4610	08-09-14	JUAN DE DIOS VERGARA TORRES	3,00	94.608		D	57	17-01-17						94.608	0	68.967.136
2949	ND-0402-4611	08-09-14	JUAN DE DIOS VERGARA TORRES	5,00	157.680		D	57	17-01-17						157.680	0	68.967.136
2950	ND-0402-4613	22-09-14	OSVALDO JESUS CARMONA VERGARA	2,00	63.072		D	1392	21-12-16						63.072	0	68.967.136
2951	ND-0402-4614	22-09-14	OSVALDO JESUS CARMONA VERGARA	45,00	141.912		D	1392	21-12-16						141.912	0	68.967.136
2952	ND-0402-4615	22-09-14	OSVALDO JESUS CARMONA VERGARA	4,00			D	1392	21-12-16						126.144	0	68.967.136
2953	ND-0402-4616	27-11-14	RAMIRO SEPULVEDA BARRIGA Y OTRA		94.608		D	55	16-01-17						94.608	0	68.967.136
2954	ND-0402-4618	31-03-15	SUCESION RICARDO ELISEO VILLAR PIZARRO	2,00	23.000		D	61	17-01-17						23.000	0	68.967.136
2955	ND-0402-4621	05-06-15	MARIA TERESA ROJAS VICENCIO	3,00	94.603		D	56	17-01-17						94.603	0	68.967.136
2956	ND-0402-4622	05-06-15	MARIA TERESA ROJAS VICENCIO	2,50	78.840		D	56	17-01-17						78.840	0	68.967.136
2957	ND-0402-4623	05-06-15	MARIA TERESA ROJAS VICENCIO	2,50	78.840		D	56	17-01-17						78.840	0	68.967.136
2958	ND-0402-4624	05-11-15	IBIS BERTA DEL CARMEN RAMOS CASTILLO	2,00	63.072		D	49	12-01-17						63.072	0	68.967.136
2959	ND-0402-4629	18-01-16	SERGIO ATALIVAR CARVAJAL RODRIGUEZ	6,50	204.984		D	58	17-01-17						204.984	0	68.967.136
2960	ND-0402-4631	25-02-16	VIVIANA JAZMIN UGARTE ABREGO Y OTRA	8,00	252.288		D	1038	29-09-16						252.288	0	68.967.136
2961	ND-0402-4638	11-03-16	FRANCISCO MIGUEL NICOLAS MORALES RIBB	2,00	63.072		D	1047	15-11-18						63.072	0	68.967.136
2962	ND-0402-4639	11-03-16	FRANCISCO MIGUEL NICOLAS MORALES RIBB	0,50	15.768		D	1047	15-11-18						15.768	0	68.967.136
2963	ND-0402-4640	11-03-16	FRANCISCO MIGUEL NICOLAS MORALES RIBB	0,50	15.768		D	1047	15-11-18						15.768	0	68.967.136
2964	ND-0402-4641	30-03-16	AGRICOLA VALLE DEL LIMARI II SPA.	8,00	252.288		D	60	17-01-17						252.288	0	68.967.136
2965	ND-0402-4646	14-06-16	COMITÉ DE A.P.R. LA RINCONADA DE PUNITAQUI	3,00	94.608		P-REG								94.608		69.061.744
2966	ND-0402-4651	30-11-16	FRANCISCO JAVIER DIAZ ASTORQUIZA	20,00	63.072		D	648	23-06-17						63.072	0	69.061.744
2967	ND-0402-4652	30-11-16	FRANCISCO JAVIER DIAZ ASTORQUIZA	1,50	47.304		D	648	23-06-17						47.304	0	69.061.744
2968	ND-0402-4653	30-11-16	EMIR ELEAZAR RODRIGUEZ CISTERNAS	4,00	126.144		D	747	20-07-17						126.144	0	69.061.744
2969	ND-0402-4654	30-11-16	EMIR ELEAZAR RODRIGUEZ CISTERNAS	7,50	236.520		D	747	20-07-17						236.520	0	69.061.744
2970	ND-0402-4655	30-11-16	EMIR ELEAZAR RODRIGUEZ CISTERNAS	2,00	63.072		D	747	20-07-17						63.072	0	69.061.744
2971	ND-0402-4656	30-11-16	EMIR ELEAZAR RODRIGUEZ CISTERNAS	8,50	268.056		D	747	20-07-17						268.056	0	69.061.744
2972	ND-0402-4658	20-01-17	OSVALDO JESUS CARMONA VERGARA	2,00	63.072		D	740	18-07-17						63.072	0	69.061.744
2973	ND-0402-4659	20-01-17	OSVALDO JESUS CARMONA VERGARA	4,00	141.912		D	740	18-07-17						141.912	0	69.061.744
2974	ND-0402-4660	20-01-17	OSVALDO JESUS CARMONA VERGARA	4,00	126.144		D	740	18-07-17						126.144	0	69.061.744
2975	ND-0402-4671	03-11-17	OSVALDO JESUS CARMONA VERGARA	2,00			D	156	21-02-18						63.072	0	69.061.744
2976	ND-0402-4672	03-11-17	OSVALDO JESUS CARMONA VERGARA	4,00			D	156	21-02-18						126.144	0	69.061.744
2977	ND-0402-4673	03-11-17	OSVALDO JESUS CARMONA VERGARA	4,00			D	156	21-02-18						126.144	0	69.061.744
2978	ND-0402-4682	11-06-18	COMITÉ DE A.P.R. LAS RAMADAS DE PUNITAQUI	7,50			P-REG								236.520		69.298.264
2979	ND-0402-4705	09-12-20	RODRIGO ANDRES HERRERA PIEL	5,50	273.448		D	118	30-03-21						273.448	0	69.298.264
2980	ND-0402-4709	18-11-21	COMITE DE AGUA POTABLE RURAL CHALINGA	8,00	272.742		P-REG								272.742		69.571.006

LEYES, REGLAMENTOS, DECRETOS Y RESOLUCIONES DE ORDEN GENERAL

Núm. 43.590

Sábado 1 de Julio de 2023

Página 1 de 5

Normas Generales

CVE 2335174

MINISTERIO DE OBRAS PÚBLICAS

Dirección General de Aguas

DECLARA ZONA DE PROHIBICIÓN PARA NUEVAS EXPLOTACIONES DE AGUAS SUBTERRÁNEAS EL SECTOR HIDROGEOLÓGICO DE APROVECHAMIENTO COMÚN DENOMINADO PUNITAQUI, DE LA REGIÓN DE COQUIMBO

(Resolución)

Núm. 13.- Santiago, 25 de mayo de 2023.

Vistos:

- 1) El Informe Técnico DARH SDT N° 268, de diciembre de 2008, denominado "Evaluación de los Recursos Hídricos Subterráneos de la Cuenca del Río Limarí", del Departamento de Administración de Recursos Hídricos de la Dirección General de Aguas;
- 2) El Informe Técnico DARH SIT N° 463, de noviembre de 2020, denominado "Plan Estratégico de la Gestión Hídrica en la cuenca de Limarí", del Departamento de Estudios y Planificación de la Dirección General de Aguas;
- 3) El Informe Técnico DEP N° 2, de enero 2021, denominado "Modelación de la Recarga de Aguas subterráneas en la cuenca del Río Limarí", del Departamento de Estudios y Planificación de la Dirección General de Aguas;
- 4) El Informe Técnico DARH N° 157, de 16 de mayo de 2023, denominado "Reevaluación de Disponibilidad de Recursos Hídricos Subterráneos en el Sector Hidrogeológico de Aprovechamiento Común Punitaqui de la Región de Coquimbo", del Departamento de Administración de Recursos Hídricos de la Dirección General de Aguas;
- 5) Lo dispuesto en los artículos 63 y 64 del Código de Aguas;
- 6) Lo establecido en los artículos 35 y 36 del decreto supremo N° 203, de 20 de mayo de 2013, del Ministerio de Obras Públicas, que Aprueba Reglamento sobre Normas de Exploración y Explotación de Aguas Subterráneas, modificado por el decreto supremo N° 224, de 5 de noviembre de 2021, del Ministerio de Obras Públicas;
- 7) La atribución que me confiere el artículo 300 letra c) del Código de Aguas;
- 8) La resolución N° 7, de 26 de marzo de 2019, de la Contraloría General de la República, que Fija Normas sobre Exención del Trámite de Toma de Razón, y

Considerando:

1.- Que, el artículo 63 inciso 1° del Código de Aguas, dispone que: "La Dirección General de Aguas podrá declarar zonas de prohibición para nuevas explotaciones, mediante resolución fundada en la protección de acuífero, la cual se publicará en el Diario Oficial".

2.- Que, luego, el artículo 35 del decreto supremo N° 203, de 20 de mayo de 2013, que Aprueba Reglamento sobre Normas de Exploración y Explotación de Aguas Subterráneas, modificado por el decreto supremo N° 224, de 5 de noviembre de 2021, ambos del Ministerio de Obras Públicas, establece que: "La Dirección General de Aguas podrá declarar zona de prohibición para nuevas explotaciones, en conformidad con lo dispuesto en el artículo 63 del Código de Aguas, cuando la demanda comprometida iguale o supere toda la disponibilidad determinada por la Dirección General de Aguas para la constitución de derechos de aprovechamiento tanto definitivos como provisionales".

3.- Que, por tanto, para determinar la procedencia de la declaración de zona de prohibición resulta necesario verificar si la demanda comprometida iguala o supera la disponibilidad del recurso hídrico para constituir nuevos derechos de aprovechamiento, en calidad de definitivos y

CVE 2335174

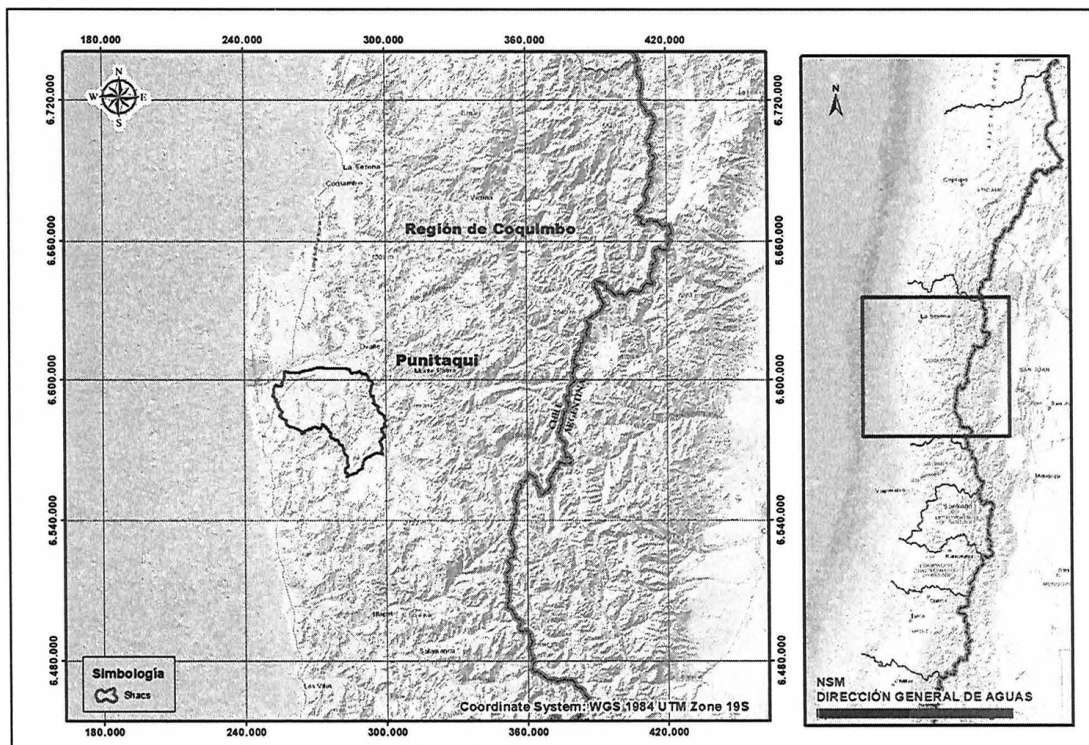
Director: Felipe Andrés Peroti Díaz
Sitio Web: www.diarioficial.cl

Mesa Central: 600 712 0001 Email: consultas@diarioficial.cl
Dirección: Dr. Torres Boonen N°511, Providencia, Santiago, Chile.

provisionales, en el sector hidrogeológico de aprovechamiento común (en adelante SHAC) en cuestión.

4.- Que, respecto a ello, cabe hacer presente que la declaración de zona de prohibición busca proteger y conservar el SHAC evitando su sobreexplotación, resguardando los derechos de aprovechamiento ya constituidos, y limitando la constitución de nuevos.

5.- Que, en tal sentido, el Servicio elaboró el Informe Técnico DARH SDT N° 268, de diciembre de 2008, denominado "Evaluación de los Recursos Hídricos Subterráneos de la Cuenca del Río Limarí", del Departamento de Administración de Recursos Hídricos de la Dirección General de Aguas, en el cual se determina a escala regional, entre otros, el acuífero del río Limarí, cuya delimitación geográfica es posible apreciarla en la siguiente figura:



Mapa N° 1: Sector hidrogeológico de aprovechamiento común Punitaqui

6.- Que, en cuanto a la disponibilidad de recursos hídricos subterráneos, cabe precisar que, en primer lugar, en el Informe Técnico DARH SDT N° 268, de diciembre de 2008, se determinó, entre otros, el volumen total anual posible de otorgar como derechos de agua subterránea en el SHAC Punitaqui.

7.- Que, posteriormente, el Informe Técnico DARH SIT N° 463, de noviembre de 2020, denominado "Plan Estratégico de la Gestión Hídrica en la cuenca de Limarí", buscó, entre otros objetivos, conocer la oferta y demanda actual de agua y adaptación al cambio climático, por medio de establecer el balance hídrico y sus proyecciones a los años 2030 y 2050, generando una vasta gama de información que, entre otros, consideraba los eventos extremos y variabilidad climática, junto a diversos escenarios de cambio climático, con una selección de modelos de circulación general (MCG), del cual se desprende el Informe Técnico DEP N° 2, de enero 2021, denominado "Modelación de la Recarga de Aguas subterráneas en la cuenca del Río Limarí" que establece la recarga bruta media mensual histórica simulada y su tendencia en el tiempo.

8.- Que, por tanto, la oferta de recursos hídricos subterráneos para el SHAC en comento, obtenida desde el Informe Técnico DEP N° 2, de 2021, asciende a lo señalado en la siguiente tabla:

SHAC	Oferta de recursos hídricos l/s	Oferta de recursos hídricos (m³/año)
Punitaqui	397,8	12.545.021

Tabla N° 1. Oferta de recursos hídricos (Volumen Sustentable)

9.- Que, posteriormente, se confecciona el Informe Técnico DARH N° 157, de 16 de mayo de 2023, denominado "Reevaluación de Disponibilidad de Recursos Hídricos Subterráneos en el Sector Hidrogeológico de Aprovechamiento Común Punitaqui de la Región de Coquimbo", del Departamento de Administración de Recursos Hídricos de la Dirección General de Aguas, el cual precisa que, del análisis de la oferta de recursos hídricos y la demanda comprometida, se puede concluir que, en el sector acuífero Punitaqui, la demanda de aguas subterráneas, comprometida al 15 de septiembre de 2022, supera el volumen sustentable, estimándose que existe riesgo de grave disminución del acuífero con el consiguiente perjuicio de derechos de terceros en él, procediendo de acuerdo a la normativa vigente, declarar área de restricción para nuevas explotaciones de aguas subterráneas al SHAC en estudio.

10.- Que, luego, en el SHAC denominado Punitaqui no existe disponibilidad de recurso hídrico subterráneo para otorgar nuevos derechos de aprovechamiento de aguas subterráneas, en calidad de definitivos, como se demuestra en la tabla siguiente:

Sector Acuífero	Oferta recursos hídricos subterráneos m ³ /año	Demanda comprometida al 15 de septiembre de 2022 m ³ /año
Punitaqui	12.545.021	68.853.607

Tabla N° 2. Oferta de recursos hídricos subterráneos v/s demanda comprometida

11.- Que, el mismo informe establece que, a fin de evaluar el otorgamiento de derechos de aprovechamiento de aguas subterráneas, en calidad de provisionales, en el sector hidrogeológico de aprovechamiento común denominado Punitaqui, y de acuerdo al procedimiento establecido en el Manual de Normas y Procedimientos para la Administración de Recursos Hídricos de la Dirección General de Aguas, modificado por la resolución DGA (Exenta) N° 2.455, de 10 de agosto de 2011, y del análisis de sus características hidrogeológicas, régimen hídrico, características morfológicas, ubicación geográfica e interrelación con fuentes superficiales, y la relación existente entre el volumen sustentable y la demanda comprometida, se concluye que el sector acuífero Punitaqui presenta características particulares que no permiten establecer un sector a utilizar como patrón o referencia.

12.- Que, dado lo antes señalado y lo establecido en el Manual de Normas y Procedimientos para la Administración de Recursos Hídricos antes indicado, se concluye que se puede otorgar como máximo en derechos provisionales una magnitud equivalente a su volumen sustentable, con los valores indicados a continuación:

Sector Acuífero	Volumen sustentable m ³ /año	Disponibilidad Total (definitivos + provisionales) m ³ /año
Punitaqui	12.545.021	25.090.042

Tabla N° 3. Volumen Total Factible de Otorgar como Derechos Definitivos y Provisionales

13.- Que, por otra parte, cabe mencionar que la disponibilidad total de aguas subterráneas determinada por la Dirección General de Aguas corresponde al volumen de explotación sustentable a nivel de fuente, considerado como el recurso disponible para otorgar derechos de aprovechamiento de aguas subterráneas, en carácter de permanente y definitivos, y al volumen total anual considerado para derechos de aprovechamiento de carácter provisional, cuyo procedimiento se rige por el artículo 66 del Código de Aguas, y se encuentra establecido en el Manual de Normas y Procedimientos para la Administración de Recursos Hídricos-2008, de la Dirección General de Aguas, modificado por la resolución DGA (Exenta) N° 2.455, de 10 de agosto de 2011.

14.- Que, luego, la disponibilidad del SHAC de marras asciende a lo expresado en la tabla siguiente:

SHAC	Disponibilidad Total (Definitivos + Provisionales) (m ³ /año)
Punitaqui	25.090.042

Tabla N° 4. Volumen total factible de otorgar

15.- Que, por otra parte, el Informe Técnico DARH N° 157, de 16 de mayo de 2023, en lo que respecta a la situación final de disponibilidad en el SHAC en comento, señala que del análisis de la oferta de recursos hídricos y la demanda de aguas subterráneas se puede concluir que, en el sector acuífero analizado, la demanda de derechos de aprovechamiento de aguas subterráneas, al 15 de septiembre de 2022, supera y compromete toda la disponibilidad total factible de otorgar conforme a los estudios técnicos desarrollados por la Dirección General de Aguas, como queda reflejado en la siguiente tabla:

SHAC	Disponibilidad Total (Definitivos + Provisionales) (m ³ /año)	Demanda Comprometida al 15 de septiembre de 2022 (m ³ /año)
Punitaqui	25.090.042	68.853.607

Tabla N° 5. Disponibilidad total v/s Demanda de aguas subterráneas

16.- Que, considerando lo antes expuesto, es deber de este Servicio de acuerdo a los artículos 63 del Código de Aguas y 35 del decreto supremo N° 203, de 20 de mayo de 2013, modificado por el decreto supremo N° 224, de 5 de noviembre de 2021, ambos del Ministerio de Obras Públicas, proteger el acuífero y declarar zona de prohibición para nuevas explotaciones de aguas subterráneas, el sector hidrogeológico de aprovechamiento común denominado Punitaqui, en la Región de Coquimbo.

Resuelvo:

1.- Declárase como zona de prohibición para nuevas explotaciones de aguas subterráneas, el sector hidrogeológico de aprovechamiento común denominado Punitaqui, en la Región de Coquimbo.

2.- Déjase constancia que la delimitación de la zona de prohibición se encuentra representada geográficamente en el Mapa N° 1, denominado "Zona de Prohibición Sector Hidrogeológico de Aprovechamiento Común Punitaqui", el cual se encuentra disponible en el siguiente link: <http://www.dga.cl/limitacionrestriccionagua/Paginas/default.aspx#tres>.

3.- Déjase constancia que la delimitación de la zona de prohibición, el Informe Técnico DARH SDT N° 268, de diciembre de 2008, y el Informe Técnico DARH N° 157, de 16 de mayo de 2023, ambos del Departamento de Administración de Recursos Hídricos de la Dirección General de Aguas; el Informe Técnico DARH SIT N° 463, de noviembre de 2020 y el Informe Técnico DEP N° 2, de enero 2021, ambos del Departamento de Estudios y Planificación de la Dirección General de Aguas y demás antecedentes pertinentes, se encontrarán a disposición del público, una vez publicada la presente resolución en el Diario Oficial, en la página web del Servicio, en el siguiente link: <http://apps.arcgis.com/apps/OnePane/basicviewer/index.html?appid=1f120f5a187149e00a30c4ab144ddae>.

4.- Téngase presente que el mapa que delimita esta zona, así como los Informes Técnicos antes referidos, aludidos en los resolvos N°s. 2 y 3, respectivamente, forman parte de esta resolución, por lo que sólo podrán modificarse a través de un acto administrativo afecto al trámite de toma de razón.

5.- Consígnase que la declaración de zona de prohibición para el sector hidrogeológico de aprovechamiento común denominado Punitaqui, que se contiene en la presente resolución, empezará a regir para todos los efectos legales que de ella se deriven, desde la fecha de su publicación en el Diario Oficial.

6.- Déjase constancia que conforme a lo dispuesto en el artículo 63 inciso 2° del Código de Aguas, la declaración de una zona de prohibición dará origen a una comunidad de aguas formada por todos los usuarios de aguas subterráneas comprendidos en ella, quienes deberán organizarla de conformidad con lo indicado en el inciso primero del artículo 196 del Código del ramo, dentro del plazo de un año. Transcurrido este plazo sin que la comunidad de aguas se haya organizado, este Servicio no podrá autorizar cambios de puntos de captación en dicha zona respecto de aquellas personas que no se hayan hecho parte en el proceso de organización de la comunidad. El listado inicial de usuarios que integran la comunidad, se encuentra contenido en el Anexo N° 2 del Informe Técnico DARH N° 157, de 16 de mayo de 2023, que forma parte integrante de la presente resolución. Para la elaboración del respectivo registro de comuneros, dicho listado deberá ser completado con la información faltante relativa a la inscripción de los derechos en el Registro de Propiedad de Aguas del Conservador de Bienes Raíces competente.

7.- La Dirección General de Aguas deberá dictar una nueva resolución sobre la mantención o alzamiento de la prohibición de explotar, a petición justificada de parte, si así lo aconsejan los

resultados de nuevas investigaciones respecto de las características del acuífero o la recarga artificial del mismo.

8.- Publíquese la presente resolución por una sola vez en el Diario Oficial, los días 1 o 15, o el primer día hábil siguiente si aquellos fueran feriados.

9.- Comuníquese la presente resolución a la División Legal de la Dirección General de Aguas, al Departamento de Administración de Recursos Hídricos, al Centro de Información de Recursos Hídricos, a la Unidad de Organizaciones de Usuarios, a la respectiva Oficina Regional y a la Oficina de Partes de este Servicio.

10.- Regístrese la presente resolución de conformidad con lo dispuesto en el artículo 122 del Código de Aguas.

Anótese, tómese razón, publíquese, comuníquese y regístrese.- Rodrigo Sanhueza Bravo, Director General de Aguas.

