



M.O.P.  
DIRECCIÓN GENERAL DE AGUAS  
OFICINA DE PARTES  
RESOLUCION TRAMITADA  
Fecha: **03 JUL 2024**

<b>MINISTERIO DE HACIENDA OFICINA DE PARTES</b>		
<b>RECIBIDO</b>		
<b>CONTRALORÍA GENERAL TOMA DE RAZÓN</b>		
<b>RECEPCIÓN</b>		
DEPART. JURIDICO		
DEP. T. R. Y REGIST.		
DEPART. CONTABIL.		
SUB DEP. C.CENTRAL		
SUB DEP. E.CUENTAS		
SUB DEP. C.P.Y. BIENES NAC.		
DEPART. AUDITORIA		
DEPART. V.O.P., U. y T.		
SUP DEP. MUNICIPAL.		
<b>REFRENDACIÓN</b>		
REF. POR \$	_____	
IMPUTAC.	_____	
ANOT. POR \$	_____	
IMPUTAC.	_____	
DEDUC. DTO.	_____	
Proceso SSD N° <b>18138484</b>		

REF.: **DECLARA ZONA DE PROHIBICIÓN** para nuevas explotaciones de aguas subterráneas en el sector hidrogeológico de aprovechamiento común denominado **QUEBRADA LOS LITRES**, en la Región de Coquimbo.

SANTIAGO, **10 JUN 2024**  
D.G.A. N° **02** /

**VISTOS:**

1. El Informe Técnico DARH SDT N° 377, de abril de 2016, denominado "Estimación preliminar de la recarga de aguas subterráneas y determinación de los sectores hidrogeológicos de aprovechamiento común en las cuencas costeras de la Región de Coquimbo", de la Dirección General de Aguas;
2. El Informe Técnico SDT N° 476, de mayo de 2024, denominado "Reevaluación de la recarga de agua subterránea por el potencial efecto del cambio climático en los sectores hidrogeológicos de aprovechamiento común de las cuencas costeras, Región de Coquimbo", del Departamento de Administración de Recursos Hídricos de la Dirección General de Aguas;
3. El Informe Técnico DARH N° 240, de 29 de mayo de 2024, denominado "Evaluación de Disponibilidad de Recursos Hídricos Subterráneos en el Sector Hidrogeológico de Aprovechamiento Común Quebrada Los Litres de la Región de Coquimbo", del Departamento de Administración de Recursos Hídricos de la Dirección General de Aguas;
4. Lo dispuesto en los artículos 63 y 64 del Código de Aguas;
5. Lo establecido en los artículos 35, 36 y 54 del Decreto Supremo N° 203, de 20 de mayo de 2013, del Ministerio de Obras Públicas, que Aprueba Reglamento Sobre Normas de Exploración y Explotación de Aguas Subterráneas, modificado por el Decreto Supremo N° 224, de 5 de noviembre de 2021, del Ministerio de Obras Públicas;
6. La atribución que me confiere el artículo 300 letra c) del Código de Aguas;
7. La Resolución N° 7, de 26 de marzo de 2019, de la Contraloría General de la República, que Fija Normas sobre Exención del Trámite de Toma de Razón; y,

**CONSIDERANDO:**

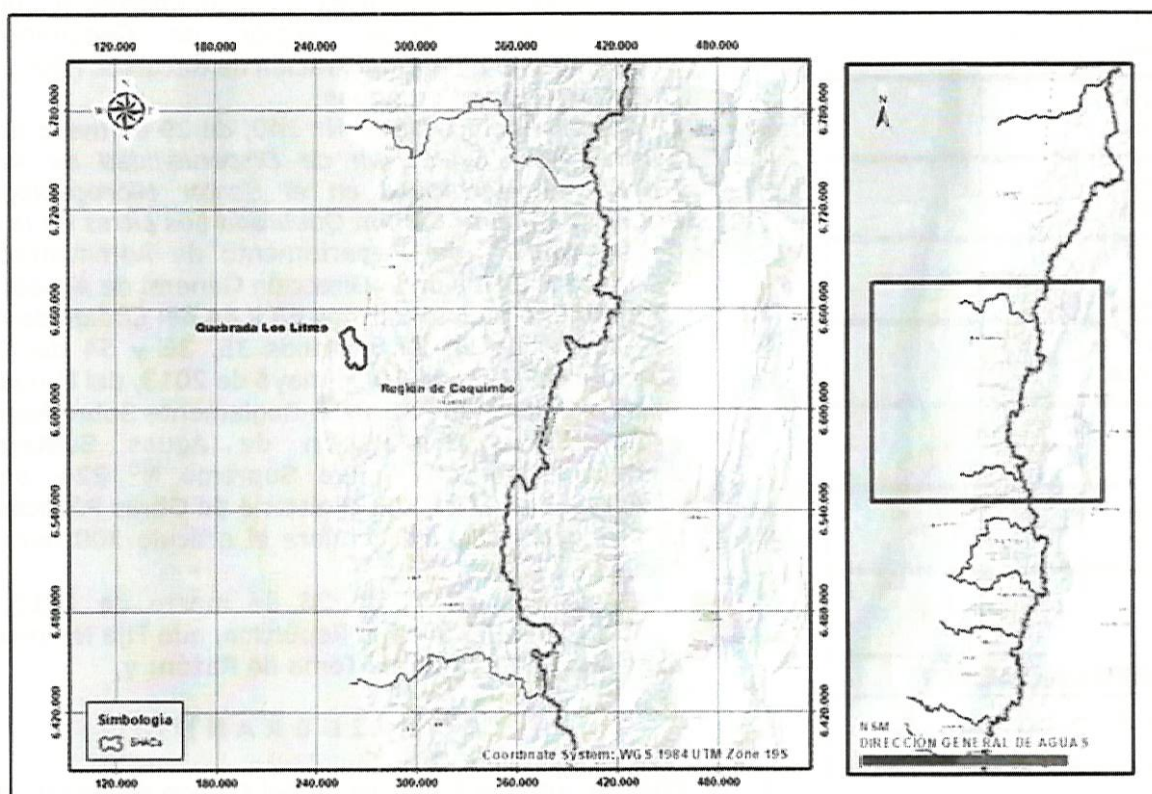
1. **QUE**, el artículo 63 inciso 1° del Código de Aguas, dispone que: "La Dirección General de Aguas podrá declarar zonas de prohibición para nuevas explotaciones, mediante resolución fundada en la protección de acuífero, la cual se publicará en el Diario Oficial."

EXPEDIENTE VZP-0401-12



TOMADO DE RAZÓN  
Fecha: 02/07/2024  
DOROTHY AURORA PEREZ GUTIERREZ  
Contralora General de la República (S)

2. **QUE**, luego, el artículo 35 del Decreto Supremo N° 203, de 20 de mayo de 2013, que Aprueba Reglamento Sobre Normas de Exploración y Explotación de Aguas Subterráneas, modificado por el Decreto Supremo N° 224, de 5 de noviembre de 2021, ambos del Ministerio de Obras Públicas, establece que: "La Dirección General de Aguas podrá declarar zona de prohibición para nuevas explotaciones, en conformidad con lo dispuesto en el artículo 63 del Código de Aguas, cuando la demanda comprometida iguale o supere toda la disponibilidad determinada por la Dirección General de Aguas para la constitución de derechos de aprovechamiento tanto definitivos como provisionales."
3. **QUE**, por tanto, para determinar la procedencia de la declaración de zona de prohibición resulta necesario verificar si la demanda comprometida iguala o supera la disponibilidad del recurso hídrico para constituir nuevos derechos de aprovechamiento, en calidad de definitivos y provisionales, en el sector hidrogeológico de aprovechamiento común (en adelante, SHAC) en cuestión.
4. **QUE**, respecto a ello, cabe hacer presente que la declaración de zona de prohibición busca proteger y conservar el SHAC, evitando su sobreexplotación, resguardando los derechos de aprovechamiento ya constituidos, y limitando la constitución de nuevos derechos de aprovechamiento de aguas subterráneas.
5. **QUE**, mediante el Informe Técnico DARH SDT N° 377, de abril de 2016, denominado "Estimación preliminar de la recarga de aguas subterráneas y determinación de los sectores hidrogeológicos de aprovechamiento común en las cuencas costeras de la Región de Coquimbo", se determinó la sectorización del acuífero denominado Quebrada Los Litres, el cual se puede apreciar en la figura siguiente:



**Mapa N° 1.** Sector hidrogeológico de aprovechamiento común denominado Quebrada Los Litres.

6. **QUE**, en cuanto a la disponibilidad de recursos hídricos subterráneos, el Informe Técnico DARH SDT N° 476, de mayo de 2024, determinó el volumen total anual posible de otorgar como derechos de agua subterránea en el SHAC Quebrada Los Litres, considerando el potencial efecto de cambio climático, indicando que la oferta de recurso hídrico en dicho SHAC asciende a lo señalado en la tabla siguiente:

SHAC	Oferta de recursos hídricos (m <sup>3</sup> /año)
<b>QUEBRADA LOS LITRES</b>	292.282

**Tabla N°1.** Oferta de recursos hídricos (Volumen Sustentable).

7. **QUE**, por otra parte, el mismo Informe Técnico DARH SDT N° 476, de mayo de 2024, en lo que respecta a la situación final de disponibilidad en el SHAC en comento, señala que del análisis de la oferta de recursos hídricos y la demanda comprometida, se puede concluir que, en el sector acuífero analizado, la demanda de derechos de aprovechamiento de aguas subterráneas, al 30 de abril de 2024, supera el volumen sustentable, estimándose que existe riesgo de grave disminución del acuífero o de su sustentabilidad, con el consiguiente perjuicio de derechos de terceros en él, procediendo de acuerdo a los artículos 65 del Código de Aguas y 30 letra b) del Decreto Supremo N° 203, de 2013, modificado por el Decreto Supremo N° 224, de fecha 5 de noviembre de 2021, ambos del Ministerio de Obras Públicas, declarar área de restricción para nuevas explotaciones de aguas subterráneas al sector hidrogeológico de aprovechamiento común denominado Quebrada Los Litres.
8. **QUE**, por lo tanto, en el sector hidrogeológico de aprovechamiento común denominado Quebrada Los Litres, no existe disponibilidad de recurso hídrico subterráneo para otorgar nuevos derechos de aprovechamiento de aguas subterráneas, en calidad de definitivos, como se puede apreciar en la tabla siguiente:

SHAC	Oferta recursos hídricos subterráneos m <sup>3</sup> /año	Demanda comprometida al 30 de abril de 2024 m <sup>3</sup> /año
<b>QUEBRADA LOS LITRES</b>	292.282	731.005

**Tabla N°2.** Oferta de recursos hídricos subterráneos v/s demanda comprometida.

9. **QUE**, por otra parte, y a fin de evaluar el otorgamiento de derechos de aprovechamiento de aguas subterráneas, en calidad de provisionales en el sector hidrogeológico de aprovechamiento común denominado Quebrada Los Litres, y de acuerdo al procedimiento establecido en el Manual de Normas y Procedimientos para la Administración de Recursos Hídricos de la Dirección General de Aguas, modificado por la Resolución D.G.A. (Exenta) N° 2455, de 10 de agosto de 2011, del análisis de sus características hidrogeológicas, régimen hídrico, características morfológicas, ubicación geográfica e interrelación con fuentes superficiales, y la relación existente entre el volumen sustentable y la demanda comprometida, se concluye que el sector acuífero Quebrada Los Litres presenta características particulares que no permiten establecer un sector a utilizar como patrón o referencia.
10. **QUE**, así teniendo presente lo expuesto y considerando lo establecido en el Manual de Normas y Procedimientos para la Administración de Recursos Hídricos de la Dirección General de Aguas, modificado por la Resolución D.G.A. (Exenta) N° 2455, de 10 de agosto de 2011, se puede otorgar como máximo en derechos provisionales una magnitud equivalente a su volumen sustentable, lo que se aprecia en la siguiente tabla:

SHAC	Volumen sustentable m <sup>3</sup> /año	Disponibilidad Total (definitivos + provisionales) m <sup>3</sup> /año
<b>QUEBRADA LOS LITRES</b>	292.282	584.564

**Tabla N°3.** Volumen Total Factible de Otorgar como Derechos Definitivos y Provisionales.



**TOMADO DE RAZÓN**  
 Fecha: 02/07/2024  
 DOROTHY AURORA PEREZ GUTIERREZ  
 Contralora General de la República (S)

11. **QUE**, la disponibilidad total de aguas subterráneas determinada por la Dirección General de Aguas corresponde al volumen de explotación sustentable a nivel de fuente, considerado como el recurso disponible para otorgar derechos de aprovechamiento de aguas subterráneas, en carácter de permanente y definitivos, y al volumen total anual considerado para derechos de aprovechamiento de carácter provisional, cuyo procedimiento se rige por el artículo 66 del Código de Aguas, y se encuentra establecido en el Manual de Normas y Procedimientos para la Administración de Recursos Hídricos - 2008, de la Dirección General de Aguas, modificado por la Resolución D.G.A. (Exenta) N° 2455, de 10 de agosto de 2011.
12. **QUE**, luego, la disponibilidad del SHAC de marras asciende a lo expresado en la tabla siguiente:

SHAC	Disponibilidad Total (Definitivos + Provisionales) (m <sup>3</sup> /año)
QUEBRADA LOS LITRES	584.564

Tabla N°4. Volumen total factible de otorgar.

13. **QUE**, del análisis de la oferta de recursos hídricos y la demanda de aguas subterráneas que se observa en la tabla N° 5, se puede concluir que, en el sector acuífero analizado, la demanda de derechos de aprovechamiento de aguas subterráneas, al 30 de abril del año 2024, supera y compromete toda la disponibilidad total factible de otorgar conforme a los estudios técnicos desarrollados por la Dirección General de Aguas.

SHAC	Disponibilidad Total (Definitivos + Provisionales) (m <sup>3</sup> /año)	Demanda Comprometida al 30 de abril de 2024 (m <sup>3</sup> /año)
QUEBRADA LOS LITRES	584.564	731.005

Tabla N°5. Disponibilidad total v/s Demanda de aguas subterráneas

14. **QUE**, de acuerdo con el análisis anterior es posible indicar que, se encuentra comprometida toda la disponibilidad determinada por la Dirección General de Aguas para la constitución de derechos de aprovechamiento de aguas subterráneas en carácter de permanente y definitivos, como también el volumen total anual considerado para derechos de aprovechamiento de carácter provisional.
15. **QUE**, considerando lo antes expuesto, es deber de este Servicio de acuerdo a los artículos 63 del Código de Aguas y 35 del Decreto Supremo N° 203, de 20 de mayo de 2013, modificado por el Decreto Supremo N° 224, de 5 de noviembre de 2021, ambos del Ministerio de Obras Públicas, proteger el acuífero y declarar zona de prohibición para nuevas explotaciones de aguas subterráneas el sector hidrogeológico de aprovechamiento común denominado **Quebrada Los Litres**, en la Región de Coquimbo.

#### RESUELVO:


1. **DECLÁRASE** como zona de prohibición para nuevas explotaciones de aguas subterráneas, el sector hidrogeológico de aprovechamiento común denominado **Quebrada Los Litres**, en la Región de Coquimbo.
2. **DÉJASE** constancia que la delimitación de la zona de prohibición se encuentra representada geográficamente en el Mapa N° 1, denominado "Zona de Prohibición Sector Hidrogeológico de Aprovechamiento Común Quebrada Los Litres", el cual se encuentra disponible en el siguiente link:  
<http://www.dga.cl/limitacionrestriccionagua/Paginas/default.aspx#tres>.



**TOMADO DE RAZÓN**  
 Fecha: 02/07/2024  
 DOROTHY AURORA PEREZ GUTIERREZ  
 Contralora General de la República (S)

3. **DÉJASE** constancia que la delimitación de la zona de prohibición, Informe Técnico DARH SDT N° 377, de abril de 2016, el Informe Técnico DARH SDT N° 476, de mayo de 2024, y el Informe Técnico DARH N° 240, de 29 de mayo de 2024, todos del Departamento de Administración de Recursos Hídricos de la Dirección General de Aguas y demás antecedentes pertinentes, se encontrarán a disposición del público, una vez publicada la presente resolución en el Diario Oficial, en la página web del Servicio, en el siguiente link: <http://apps.arcgis.com/apps/OnePane/basicviewer/index.html?appid=1f120f5a187149e00a30c4ab144ddae>.
4. **TÉNGASE PRESENTE** que el mapa que delimita esta zona, así como los Informes Técnicos antes referidos, aludidos en los resolvos N°s 2 y 3 respectivamente, forman parte de esta resolución, por lo que sólo podrán modificarse a través de un acto administrativo afecto al trámite de toma de razón.
5. **CONSÍGNASE** que la declaración de zona de prohibición para el sector hidrogeológico de aprovechamiento común denominado Quebrada Los Litres, que se contiene en la presente resolución, empezará a regir para todos los efectos legales que de ella se deriven, desde la fecha de su publicación en el Diario Oficial.
6. **DÉJASE CONSTANCIA** que conforme a lo dispuesto en el artículo 63 inciso 2° del Código de Aguas, la declaración de una zona de prohibición dará origen a una comunidad de aguas formada por todos los usuarios de aguas subterráneas comprendidos en ella, quienes deberán organizarla de conformidad con lo indicado en el inciso primero del artículo 196, dentro del plazo de un año. Transcurrido este plazo sin que la comunidad de aguas se haya organizado, este Servicio no podrá autorizar cambios de puntos de captación en dicha zona respecto de aquellas personas que no se hayan hecho parte en el proceso de organización de la comunidad. El listado inicial de usuarios que integran la comunidad, se encuentra contenido en el Anexo N° 2 del Informe Técnico DARH N° 240, de 29 de mayo de 2024, que forma parte integrante de la presente resolución. Para la elaboración del respectivo registro de comuneros, dicho listado deberá ser completado con la información faltante relativa a la inscripción de los derechos en el Registro de Propiedad de Aguas del Conservador de Bienes Raíces competente.
7. La Dirección General de Aguas deberá dictar una nueva resolución sobre la mantención o alzamiento de la prohibición de explotar, a petición justificada de parte, si así lo aconsejan los resultados de nuevas investigaciones respecto de las características del acuífero o la recarga artificial del mismo.
8. **PUBLÍQUESE** la presente resolución por una sola vez en el Diario Oficial, los días 1 ó 15, o el primer día hábil siguiente si aquellos fueren feriados.
9. **COMUNÍQUESE** la presente resolución a la División Legal de la Dirección General de Aguas, al Departamento de Administración de Recursos Hídricos, al Departamento de Información de Recursos Hídricos, a la Unidad de Organizaciones de Usuarios, a la respectiva Oficina Regional y a la Oficina de Partes de este Servicio.
10. **REGÍSTRESE** la presente resolución de conformidad con lo dispuesto en el artículo 122 del Código de Aguas.

**ANÓTESE, TÓMESE RAZÓN, PUBLÍQUESE, COMUNÍQUESE Y REGÍSTRESE.**



**RODRIGO SANHUEZA BRAVO**  
Director General de Aguas  
Ministerio de Obras Públicas

VZP-0401-12  
CFF/ALE/FPC/NSM/RSA/rsa



**TOMADO DE RAZÓN**  
Fecha: 02/07/2024  
DOROTHY AURORA PEREZ GUTIERREZ  
Contralora General de la República (S)

## INFORME TÉCNICO DARH N°240

### EVALUACIÓN DE DISPONIBILIDAD DE RECURSOS HÍDRICOS SUBTERRÁNEOS EN EL SECTOR HIDROGEOLÓGICO DE APROVECHAMIENTO COMÚN QUEBRADA LOS LITRES DE LA REGIÓN DE COQUIMBO

**VZP-0401-12**

**SSD N°:18110442**

**Santiago, 29 de mayo de 2024**

---

#### 1.- INTRODUCCIÓN.

La Dirección General de Aguas, en relación a la explotación de las aguas subterráneas de un determinado sector acuífero, debe compatibilizar las exigencias legales con las características físicas del recurso hídrico, considerando las necesidades y los intereses superiores de la Nación. Así, la acción de este Servicio debe propender a una explotación del recurso hídrico de forma sustentable, que no genere menoscabo al derecho de terceros y que no limite innecesariamente su aprovechamiento, considerando para ello su gran importancia para el interés nacional.

Es por esta razón, que generan gran importancia los instrumentos que dispone la Dirección General de Aguas para velar por el resguardo de los recursos hídricos subterráneos, como es la Declaración de Zonas de Prohibición, la que tiene por objeto la protección y conservación de los acuíferos mismos, no solo protegiendo los derechos de aprovechamiento legalmente constituidos, sino que tiene por finalidad la protección de la fuente subterránea.

#### 2.- OBJETIVO.

El presente Informe tiene como objetivo analizar la pertinencia de Declarar Zona de Prohibición para nuevas explotaciones de aguas subterráneas el sector hidrogeológico de aprovechamiento común (SHAC) denominado Quebrada Los Litres en virtud de lo establecido en el Decreto Supremo MOP N°203 de fecha 20 de mayo de 2013, modificado por el DS N°224 de fecha 05 de noviembre de 2021.

#### 3.- MARCO LEGAL.

De acuerdo con la normativa actual que dispone la Dirección General de Aguas, respecto de la pertinencia de Declarar Zona de Prohibición para nuevas explotaciones de aguas subterráneas un determinado sector acuífero, podemos identificar lo siguiente:

- Artículo 63 inciso 1° del Código de Aguas, establece que *"La Dirección General de*

*Aguas podrá declarar zonas de prohibición para nuevas explotaciones, mediante resolución fundada en la protección del acuífero, la cual se publicará en el Diario Oficial”.*

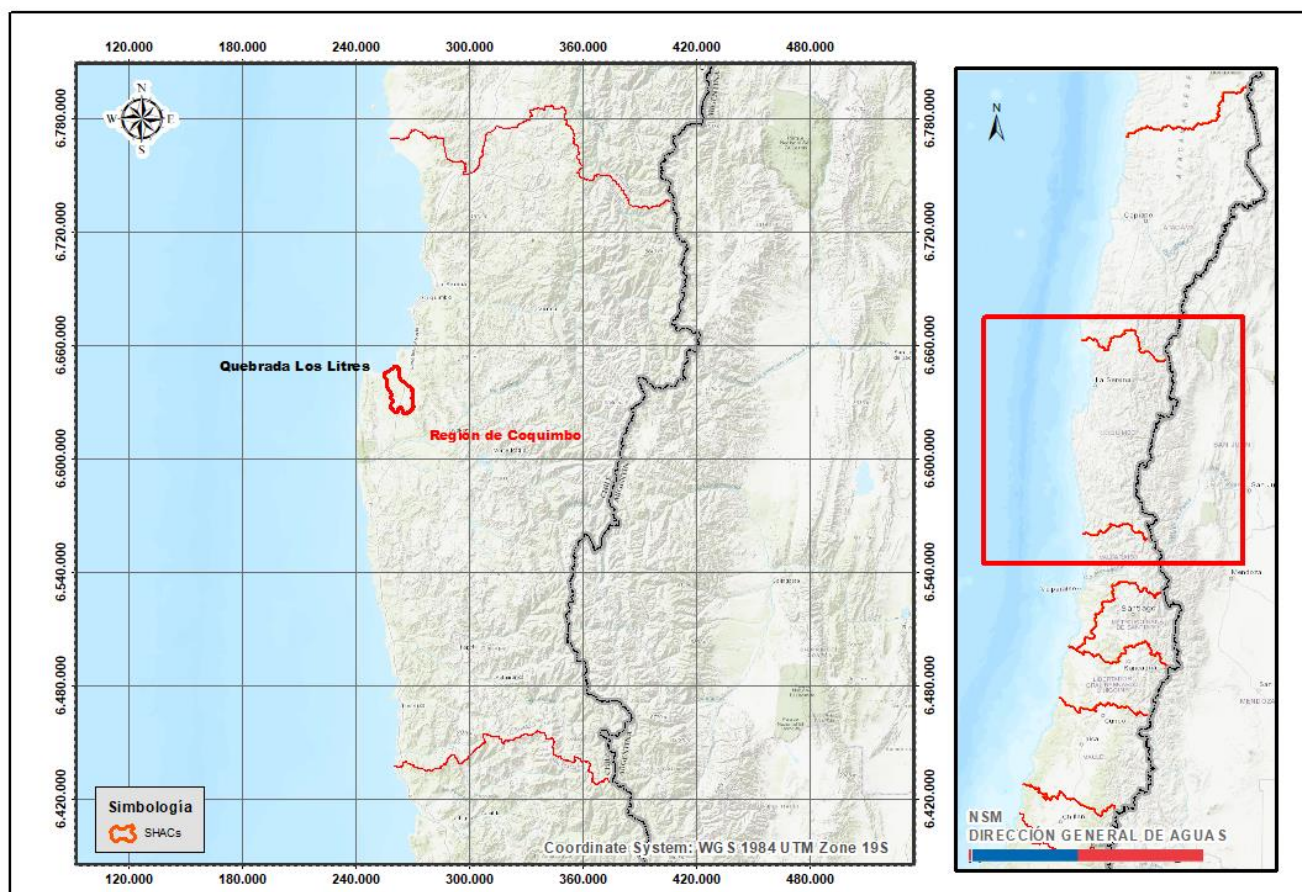
*Inciso 2° “La declaración de una zona de prohibición dará origen a una comunidad de aguas formada por todos los usuarios de aguas subterráneas comprendidos en ella, quienes deberán organizarla de conformidad con lo indicado en el inciso primero del artículo 196, dentro del plazo de un año. Toda vez que dicha comunidad se origina por el solo mérito de la ley, no se podrá promover cuestión sobre su existencia conforme a lo señalado en el artículo 188. Transcurrido este plazo sin que la comunidad de aguas se haya organizado, la Dirección General de Aguas no podrá autorizar cambios de punto de captación en dicha zona respecto de aquellas personas que no se hayan hecho parte en el proceso de organización de la comunidad.”*

*Artículo 66 inciso 1° del Código de Aguas, establece que “Declarada un área de restricción en uno o más sectores del acuífero o en su totalidad, la Dirección General de Aguas no podrá otorgar derechos de aprovechamiento definitivos. De modo excepcional, y previo informe técnico de disponibilidad a nivel de la fuente de abastecimiento, sólo podrá conceder derechos provisionales en la medida que no se afecten derechos preexistentes y/o la sustentabilidad del acuífero o de uno o más sectores de él”.*

- *Artículo 35 del Decreto Supremo N°203 de fecha 20 de mayo de 2013, modificado por el DS N°224 de fecha 05 de noviembre de 2021, que aprueba el Reglamento sobre normas de exploración y explotación de aguas subterráneas, establece que la “...Dirección General de Aguas podrá declarar zona de prohibición para nuevas explotaciones, en conformidad con lo dispuesto en el artículo 63 del Código de Aguas, cuando la demanda comprometida iguale o supere toda la disponibilidad determinada por la Dirección General de Aguas para la constitución de derechos de aprovechamiento tanto definitivos como provisionales”.*

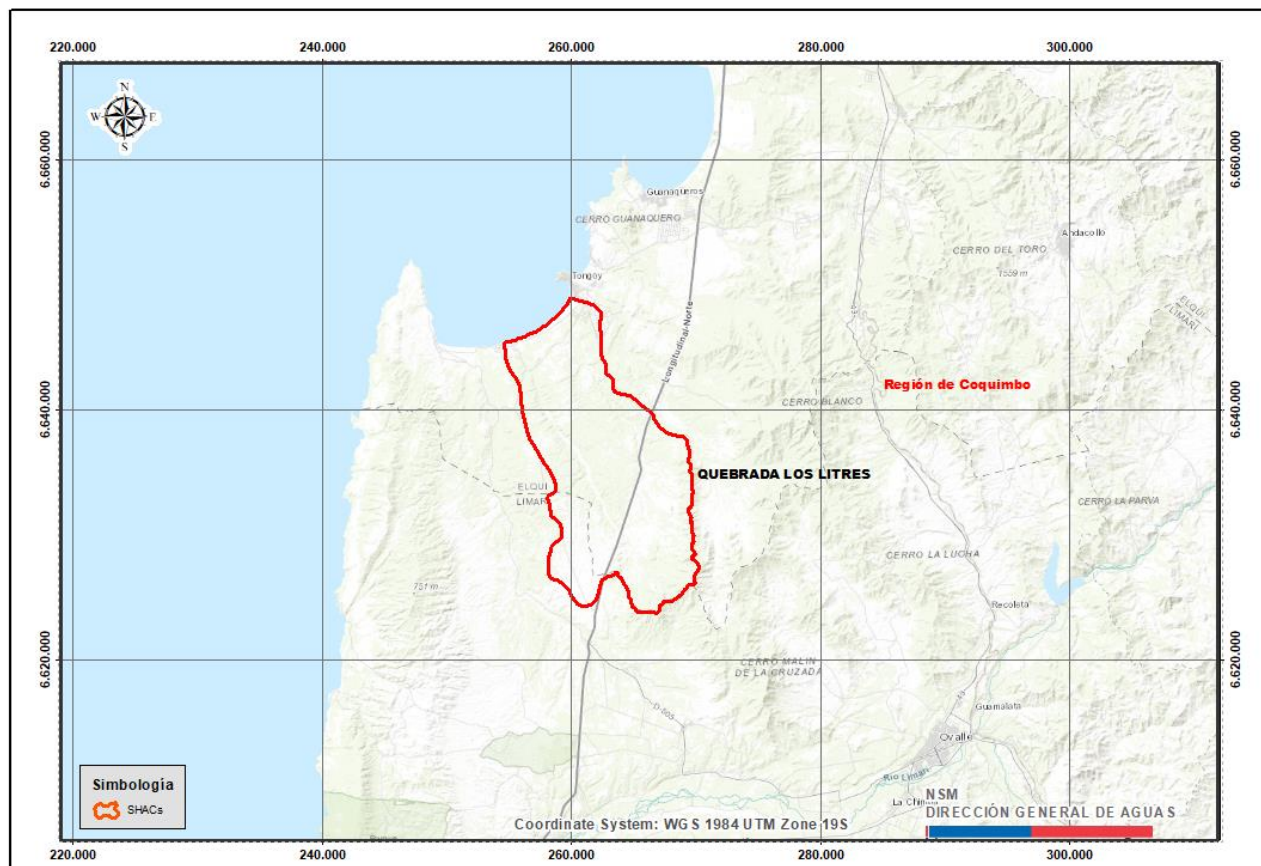
#### 4.- SITUACIÓN ADMINISTRATIVA Y DELIMITACIÓN DE EL SECTOR HIDROGEOLÓGICO DE APROVECHAMIENTO COMÚN QUEBRADA LOS LITRES.

Mediante el Informe Técnico DARH SDT N°377 de abril de 2016 "Estimación preliminar de la recarga de aguas subterráneas y determinación de los sectores hidrogeológicos de aprovechamiento común en las cuencas costeras de la Región de Coquimbo" de la Dirección General de Aguas, se determina, entre otras la sectorización del sector hidrogeológico de aprovechamiento común Quebrada Los Litres, cuya delimitación geográfica para dicho sector hidrogeológico de aprovechamiento común corresponde a la que se muestra en los Mapas N°1 y 2.



**Mapa N°1:** Sector hidrogeológico de aprovechamiento común Quebrada Los Litres.





**Mapa N°2** Sectorización hidrogeológica de aprovechamiento común Quebrada Los Litres en la Región de Coquimbo.

## 5.- DISPONIBILIDAD DE RECURSOS HÍDRICOS SUBTERRÁNEOS.

### 5.1.- Oferta de recursos hídricos.

De acuerdo al Informe Técnico SDT N°476, de mayo de 2024 denominado "Reevaluación de la recarga de agua subterránea por el potencial efecto del cambio climático en los sectores hidrogeológicos de aprovechamiento común de las cuencas costeras, Región de Coquimbo", del Departamento de Administración de Recursos Hídricos de la Dirección General de Aguas, se determina el volumen total anual posible de otorgar como derechos de agua subterránea en el sector hidrogeológico de aprovechamiento común de Quebrada Los Litres considerando el potencial efecto de cambio climático.

La oferta de recurso hídrico en el SHAC de Quebrada Los Litres se establece en m<sup>3</sup> anuales y se muestra en la tabla N°1:

SHAC	Oferta de recursos hídricos (m <sup>3</sup> /año)
QUEBRADA LOS LITRES	292.282

**Tabla N°1.** Oferta de recursos hídricos (Volumen Sustentable).

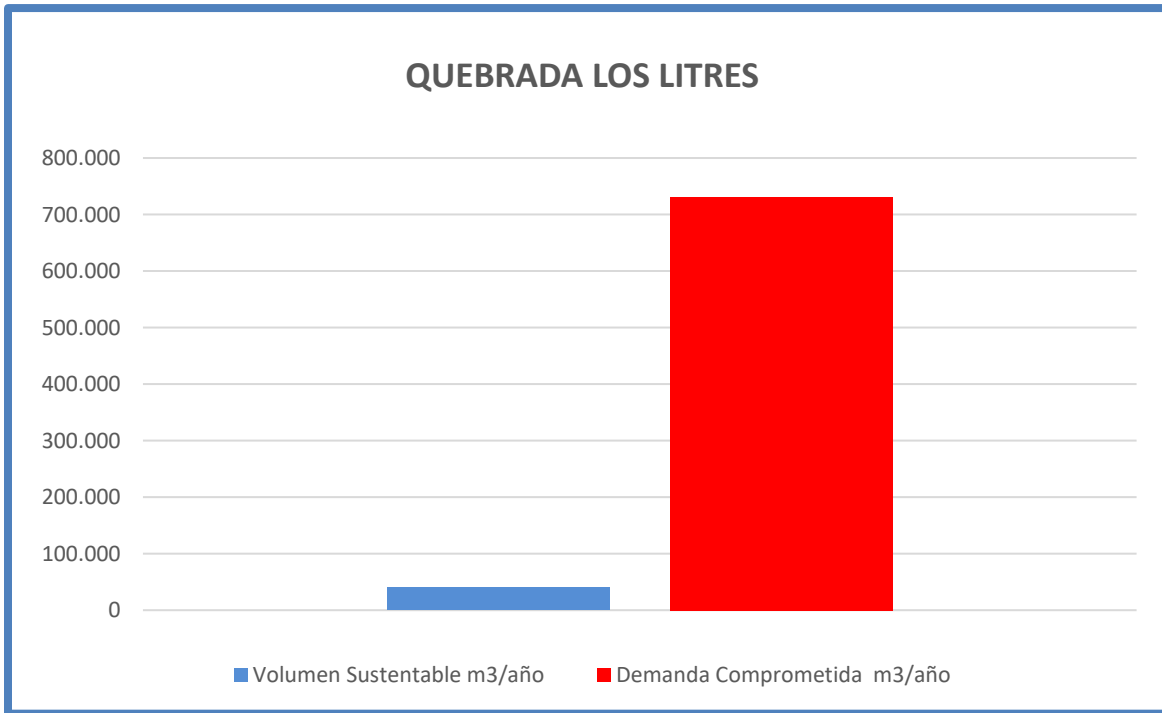
### 5.2.- Situación de disponibilidad para derechos definitivos.

Del análisis de la oferta de recursos hídricos y la demanda comprometida, que se observa en la Tabla N°2, y gráficamente en la Figura N°1, se puede concluir que, en el sector acuífero Quebrada Los Litres, la demanda de aguas subterráneas comprometida al 30 de abril de 2024 supera el volumen sustentable, estimándose que existe riesgo de grave disminución del acuífero o de su sustentabilidad, con el consiguiente perjuicio de derechos de terceros en él, procediendo de acuerdo a los artículos 65 del Código de Aguas y 30 letra b) del Decreto Supremo N°203 de 2013, modificado por el DS N°224 de fecha 05 de noviembre de 2021, declarar área de restricción para nuevas explotaciones de aguas subterráneas al sector hidrogeológico de aprovechamiento común denominado QUEBRADA LOS LITRES.

Luego, en el sector hidrogeológico de aprovechamiento común denominado QUEBRADA LOS LITRES, no existe disponibilidad de recurso hídrico subterráneo para otorgar nuevos derechos de aprovechamiento de aguas subterráneas en calidad de definitivos.

SHAC	Oferta recursos hídricos subterráneos m <sup>3</sup> /año	Demanda comprometida al 30 de abril de 2024 m <sup>3</sup> /año
QUEBRADA LOS LITRES	292.282	731.005

**Tabla N°2.** Oferta de recursos hídricos subterráneos v/s demanda comprometida.



**Figura N°1.** Oferta de Recursos Hídricos v/s Demanda Comprometida.

### 5.3.- Volumen Total Factible de Otorgar como Derechos Definitivos y Provisionales.

A fin de evaluar el otorgamiento de derechos de aprovechamiento de aguas subterráneas en calidad de provisionales en el sector hidrogeológico de aprovechamiento común denominado Quebrada Los Litres, y de acuerdo al procedimiento establecido en el Manual de Normas y Procedimientos para la Administración de Recursos Hídricos de la Dirección General de Aguas, modificado por la Resolución DGA (Exenta) N°2455 de 10 de agosto de 2011, del análisis de sus características hidrogeológicas, régimen hídrico, características morfológicas, ubicación geográfica e interrelación con fuentes superficiales, y la relación existente entre el volumen sustentable y la demanda comprometida, se concluye que el sector acuífero Quebrada Los Litres presenta características particulares que no permiten establecer un sector a utilizar como patrón o referencia.

Por lo expuesto y considerando lo establecido en el Manual de Normas y Procedimientos para la Administración de Recursos Hídricos de la Dirección General de Aguas, modificado por la Resolución DGA (Exenta) N°2455 de 10 de agosto de 2011, se puede otorgar como máximo en derechos provisionales una magnitud equivalente a su volumen sustentable, ver la Tabla N°3.

<b>SHAC</b>	<b>Volumen sustentable m<sup>3</sup>/año</b>	<b>Disponibilidad Total (definitivos + provisionales) m<sup>3</sup>/año</b>
<b>QUEBRADA LOS LITRES</b>	292.282	584.564

**Tabla N°3.** Volumen Total Factible de Otorgar como Derechos Definitivos y Provisionales.

La disponibilidad total de aguas subterráneas determinada por la Dirección General de Aguas corresponde al volumen de explotación sustentable a nivel de fuente, considerado como el recurso disponible para otorgar derechos de aprovechamiento de aguas subterráneas en carácter de permanente y definitivos, y al volumen total anual considerado para derechos de aprovechamiento de carácter provisional, cuyo procedimiento se rige por el artículo 66 del Código de Aguas, y se encuentra establecido en el Manual de Normas y Procedimientos para la Administración de Recursos Hídricos - 2008, de la Dirección General de Aguas, modificado por la Resolución DGA (Exenta) N°2455 de 10 de agosto de 2011.

Luego, la disponibilidad total de aguas subterráneas para el sector hidrogeológico de aprovechamiento común denominado Quebrada Los Litres es:

<b>SHAC</b>	<b>Disponibilidad Total (Definitivos + Provisionales) (m<sup>3</sup>/año)</b>
<b>QUEBRADA LOS LITRES</b>	584.564

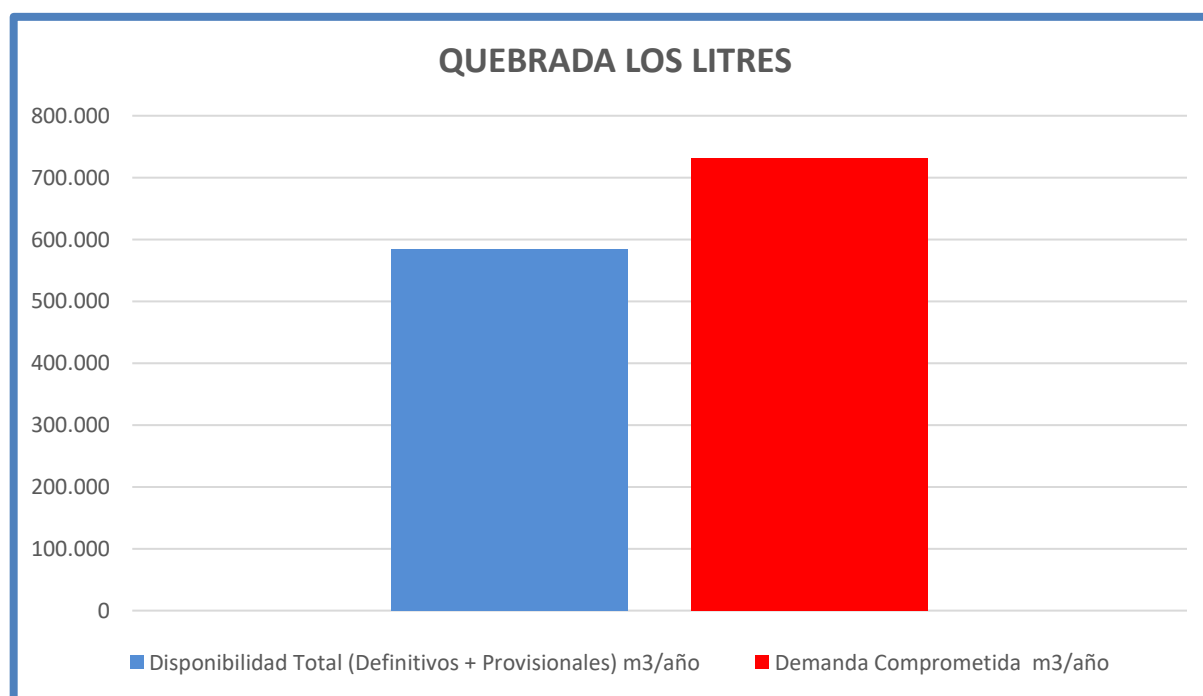
**Tabla N°4.** Volumen total factible de otorgar.

## 6.- SITUACIÓN FINAL DE DISPONIBILIDAD EN EL SECTOR HIDROGEOLÓGICO DE APROVECHAMIENTO COMÚN QUEBRADA LOS LITRES.

Del análisis de la oferta de recursos hídricos y la demanda de aguas subterráneas que se observa en la Tabla N°5, y gráficamente en la Figura N°2, se puede concluir que, en el sector acuífero analizado, la demanda de derechos de aprovechamiento de aguas subterráneas, al 30 de abril del año 2024, supera y compromete toda la disponibilidad total factible de otorgar conforme a los estudios técnicos desarrollados por la Dirección General de Aguas.

SHAC	Disponibilidad Total (Definitivos + Provisionales) (m <sup>3</sup> /año)	Demanda Comprometida al 30 de abril 2024 (m <sup>3</sup> /año)
QUEBRADA LOS LITRES	584.564	731.005

**Tabla N°5.** Disponibilidad total v/s Demanda de aguas subterráneas.



**Figura N°2.** Disponibilidad total v/s Demanda de aguas subterráneas.

De acuerdo con el análisis anterior podemos indicar que, se encuentra comprometida toda la disponibilidad determinada por la Dirección General de Aguas para la constitución de derechos de aprovechamiento de aguas subterráneas en carácter de permanente y definitivos, como también el volumen total anual considerado para derechos de aprovechamiento de carácter provisional. Por lo tanto, de acuerdo con el artículo 63 del

Código de Aguas, y lo indicado en el artículo 35 del Decreto Supremo MOP N°203 de fecha 20 de mayo de 2013, modificado por el DS N°224 de fecha 05 de noviembre de 2021, se debe proceder a proteger el sector hidrogeológico de aprovechamiento común denominados Quebrada Los Litres y declararlos como Zona de Prohibición para nuevas explotaciones de aguas subterráneas.

## 7.- CONCLUSIÓN.

Realizada la evaluación de la demanda de aguas subterráneas en el sector hidrogeológico de aprovechamiento común denominado **QUEBRADA LOS LITRES**, considerando que en dicho sector se han constituido derechos de aprovechamiento de aguas subterráneas que comprometen toda la disponibilidad determinada por la Dirección General de Aguas para la constitución de derechos de aprovechamiento tanto definitivos como provisionales, es deber de este Servicio proceder de acuerdo a los artículos 63 del Código de Aguas y 35 del Decreto Supremo MOP N°203 de fecha 20 de mayo de 2013, modificado por el DS N°224 de fecha 05 de noviembre de 2021 y declarar **Zona de Prohibición** para nuevas explotaciones de aguas subterráneas.

El sector hidrogeológico de aprovechamiento común denominado Quebrada Los Litres se encuentra representado geográficamente en el Mapa N°1 que se anexa a este informe.

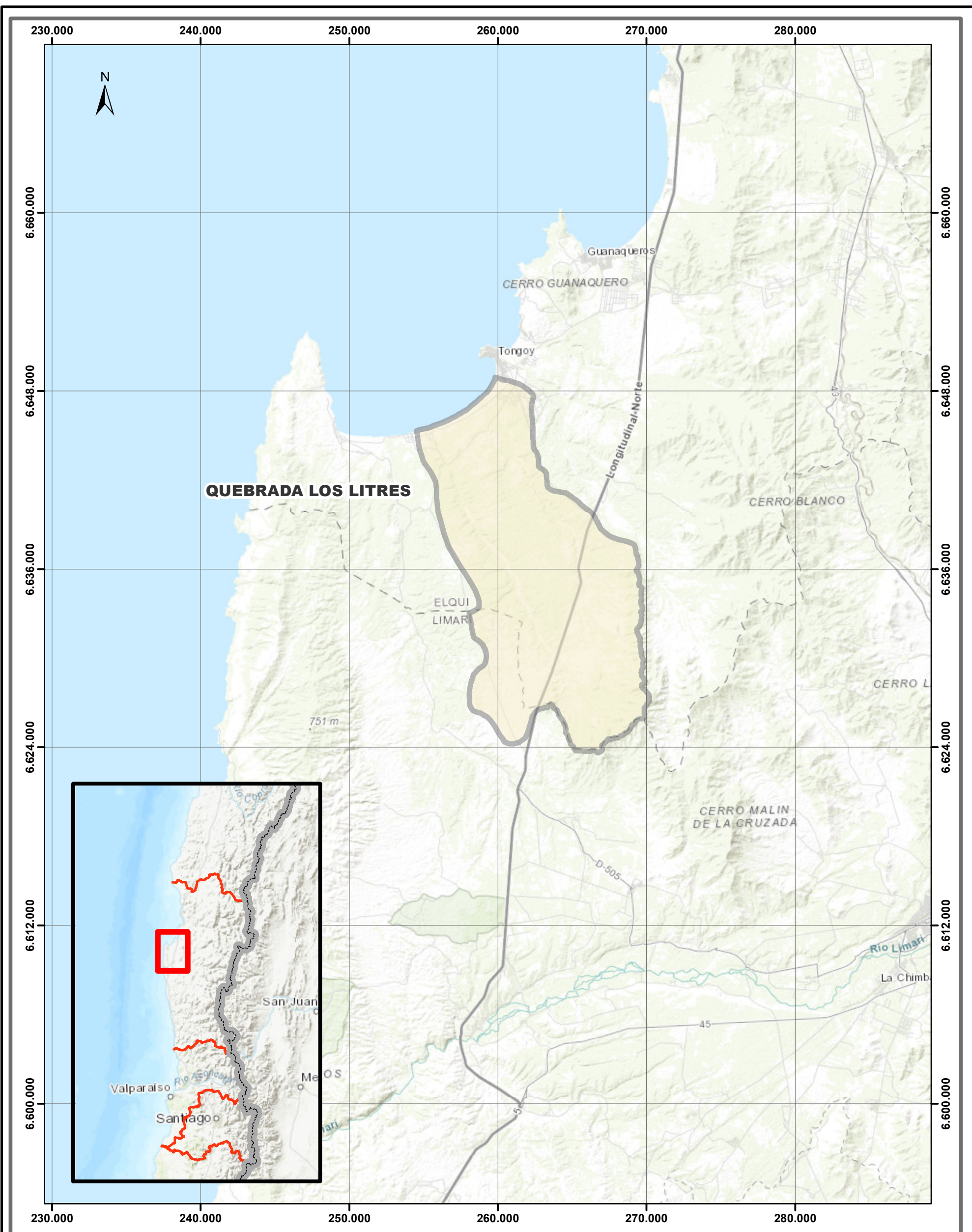


**Nury Salazar Martínez**  
*Geógrafo*  
**Depto. Adm. Recursos Hídricos**  
**Dirección General de Aguas**

CFF/NSM/nsm  
**SSD N°: 18110442**

**ANEXO 1**  
**MAPA DE SECTORIZACIÓN**





SECTOR HIDROGEOLÓGICO DE APROVECHAMIENTO COMÚN

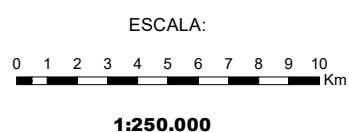


QUEBRADA LOS LITRES




DIRECCIÓN GENERAL DE AGUAS  
DEPARTAMENTO DE ADMINISTRACIÓN DE RECURSOS HÍDRICOS

**ZONA DE PROHIBICIÓN**  
**SECTOR HIDROGEOLÓGICO DE APROVECHAMIENTO COMÚN**  
**QUEBRADA LOS LITRES**



FUENTE: Base Cartográfica, MOP 2011  
Elaboración Propia  
PROYECCIÓN: Universal Transversal de Mercator (UTM)  
DATUM: Sistema Geodésico Mundial 1984 (WGS84)  
HUSO: 19 Sur.

MAPA 1



FECHA: Mayo 2024 Nury Salazar M.: Geógrafo





**ANEXO 2**

**DEMANDA DE AGUAS SUBTERRÁNEAS DEL  
SECTOR HIDROGEOLÓGICO DE APROVECHAMIENTO COMÚN**

**DEMANDA DE DERECHOS DE APROVECHAMIENTO DE AGUAS SUBTERRÁNEAS  
SECTOR HIDROGEOLÓGICO DE APROVECHAMIENTO COMÚN  
QUEBRADA LOS LITRES**

	Fecha Ingreso	Expediente	Peticionario	Caudal Solicitado(l t/s)	Caudal Otorgado (Lts/s)	Ley Nº 20.017	Sit. Actual	Nº Res.	Fecha Resolución	CBR	CBR Fojas	CBR Número	Año	Volumen Total Anual Solicitado (m³/año)	Volumen Total Anual Otorgado (m³/año)	Volumen Acumulado (m³/año)
1	14-05-81	UA-0401-39	SOCIEDAD AGRICOLA Y GANADERA EL TANGUE LTDA	20,00			D	125	19-03-86					630.720	0	0
2	14-05-81	UA-0401-39	SOCIEDAD AGRICOLA Y GANADERA EL TANGUE LTDA	60,00	2,00		A(Tr-P)	125	19-03-86	Coqu	42	48	2001	1.892.160	63.072	63.072
3	14-05-81	UA-0401-815860	SERVICIOS INDUSTRIALES S.A.		0,00		A(Tr-T)	125	19-03-86	Coqu	214	98	2019	0	0	63.072
4	14-05-81	VPC-0401-299	SERVICIOS INDUSTRIALES S.A.	1,00	1,00		A	499	28-10-20	s/i	s/i	s/i	s/i	31.536	31.536	94.608
5	19-08-85	ND-0401-1063	SOCIEDAD AGRICOLA Y GANADERA EL TANGUE LTDA	10,00	0,20		A	151	08-04-86	Coqu	465 vta	466	1986	315.360	6.307	100.915
6	07-08-17	NR-0401-221	J.G. PUERTO VELERO S.A.	2,00	2,00		A	1246	28-11-17	s/i	s/i	s/i	s/i	63.072	63.072	163.987
7	14-12-05	ND-0401-1649	SOCIEDAD AGRICOLA Y GANADERA EL TANGUE LTDA	0,20	0,20	4ºT	A	23	28-03-06	Coqu	156	32	2008	1.261	1.261	165.249
8	14-12-05	ND-0401-1667	SOCIEDAD AGRICOLA Y GANADERA EL TANGUE LTDA	0,20	0,20	4ºT	A	8	27-03-06	Coqu	111	23	2008	1.261	1.261	166.510
9	15-12-05	ND-0401-1728	SOCIEDAD CONCESIONARIA DEL ELQUI S.A.	2,00		4ºT	D	2288	23-10-13					12.614	0	166.510
10	28-12-90	ND-0401-123	RAMON NECOCHEA VERGARA	0,80			D	16	24-05-91					25.229	0	166.510
11	28-12-90	ND-0401-123	RAMON NECOCHEA VERGARA	0,38			D	16	24-05-91					11.984	0	166.510
12	28-12-90	ND-0401-123	RAMON NECOCHEA VERGARA	0,45			D	16	24-05-91					14.191	0	166.510
13	28-12-90	ND-0401-123	RAMON NECOCHEA VERGARA	1,14			D	16	24-05-91					35.951	0	166.510
14	28-12-90	ND-0401-123	RAMON NECOCHEA VERGARA	0,35			D	16	24-05-91					11.038	0	166.510
15	28-12-90	ND-0401-123	RAMON NECOCHEA VERGARA	0,80			D	16	24-05-91					25.229	0	166.510
16	28-12-90	ND-0401-123	RAMON NECOCHEA VERGARA	0,75			D	16	24-05-91					23.652	0	166.510
17	28-12-90	ND-0401-123	RAMON NECOCHEA VERGARA	0,88			D	16	24-05-91					27.752	0	166.510
18	08-11-91	ND-0401-158	RAMON NECOCHEA VERGARA Y OTROS	0,80			D	290	26-04-99					25.229	0	166.510
19	08-11-91	ND-0401-158	RAMON NECOCHEA VERGARA Y OTROS	0,38			D	290	26-04-99					11.984	0	166.510
20	08-11-91	ND-0401-158	RAMON NECOCHEA VERGARA Y OTROS	0,45			D	290	26-04-99					14.191	0	166.510
21	08-11-91	ND-0401-158	RAMON NECOCHEA VERGARA Y OTROS	1,14			D	290	26-04-99					35.951	0	166.510
22	08-11-91	ND-0401-158	RAMON NECOCHEA VERGARA Y OTROS	0,35			D	290	26-04-99					11.038	0	166.510
23	08-11-91	ND-0401-158	RAMON NECOCHEA VERGARA Y OTROS	0,80			D	290	26-04-99					25.229	0	166.510
24	08-11-91	ND-0401-158	RAMON NECOCHEA VERGARA Y OTROS	0,75			D	290	26-04-99					23.652	0	166.510
25	08-11-91	ND-0401-158	RAMON NECOCHEA VERGARA Y OTROS	0,88			D	290	26-04-99					27.752	0	166.510
26	04-10-93	ND-0401-211	SOCIEDAD AGRICOLA Y GANADERA EL TANGUE LTDA	8,00	0,50		A(Tr-P)	644	09-07-02	Coqu	147	71	2016	252.288	15.768	182.278
27	04-10-93	ND-0401-800525	J.G. PUERTO VELERO S.A.		0,00		A(Tr-T)	644	09-07-02	Coqu	22	8	2018	0	0	182.278
28	04-10-93	VPC-0401-174	J.G. PUERTO VELERO S.A.	2,50	2,50		A	954	18-10-18	Coqu	22	8	2018	78.840	78.840	261.118
29	04-10-93	ND-0401-800544	INVERSIONES E INMOBILIARIA EL MOLLE SPA.		1,00		A	644	09-07-02	Coqu	75	35	2018	0	31.536	292.654
30	04-10-93	ND-0401-800722	INVERSIONES E INMOBILIARIA EL MOLLE SPA.		4,00		A	644	09-07-02	Coqu	82	34	2009	0	126.144	418.798
31	04-10-93	ND-0401-211	SOCIEDAD AGRICOLA Y GANADERA EL TANGUE LTDA	6,00	0,10		A(Tr-P)	644	09-07-02	Coqu	147	71	2016	189.216	3.154	421.952
32	04-10-93	VPC-0401-269	SOCIEDAD AGRICOLA Y GANADERA EL TANGUE LTDA	1,20	1,20		A	163	06-04-20	s/i	s/i	s/i	s/i	37.843	37.843	459.795
33	04-10-93	ND-0401-211	SOCIEDAD AGRICOLA Y GANADERA EL TANGUE LTDA	8,00	6,60		A	644	09-07-02	Coqu	147	71	2016	252.288	208.138	667.933
34	04-10-93	ND-0401-211	SOCIEDAD AGRICOLA Y GANADERA EL TANGUE LTDA	6,00	0,50		A	644	09-07-02	Coqu	147	71	2016	189.216	15.768	683.701
35	04-11-93	ND-0401-215	SOCIEDAD AGRICOLA Y GANADERA EL TANGUE LTDA	1,50	1,50		A	996	31-12-96	s/i	s/i	s/i	s/i	47.304	47.304	731.005
36	21-07-94	ND-0401-225	RAMON NECOCHEA VERGARA	1,20			D	16	25-04-95					37.843	0	731.005
37	21-07-94	ND-0401-225	RAMON NECOCHEA VERGARA	1,40			D	16	25-04-95					44.150	0	731.005
38	21-07-94	ND-0401-225	RAMON NECOCHEA VERGARA	1,18			D	16	25-04-95					37.212	0	731.005

**DEMANDA DE DERECHOS DE APROVECHAMIENTO DE AGUAS SUBTERRÁNEAS  
SECTOR HIDROGEOLÓGICO DE APROVECHAMIENTO COMÚN  
QUEBRADA LOS LITRES**

	Fecha Ingreso	Expediente	Peticionario	Caudal Solicitado(l t/s)	Caudal Otorgado (Lts/s)	Ley Nº 20.017	Sit. Actual	Nº Res.	Fecha Resolución	CBR	CBR Fojas	CBR Número	Año	Volumen Total Anual Solicitado (m³/año)	Volumen Total Anual Otorgado (m³/año)	Volumen Acumulado (m³/año)
39	21-07-94	ND-0401-225	RAMON NECOCHEA VERGARA	1,10			D	16	25-04-95					34.690	0	731.005
40	21-07-94	ND-0401-225	RAMON NECOCHEA VERGARA	1,60			D	16	25-04-95					50.458	0	731.005
41	21-07-94	ND-0401-225	RAMON NECOCHEA VERGARA	1,64			D	16	25-04-95					51.719	0	731.005
42	21-07-94	ND-0401-225	RAMON NECOCHEA VERGARA	1,18			D	16	25-04-95					37.212	0	731.005
43	12-08-94	ND-0401-227	RAMON NECOCHEA VERGARA				D	291	26-04-99					0	0	731.005
44	12-08-94	ND-0401-227	RAMON NECOCHEA VERGARA	1,40			D	291	26-04-99					44.150	0	731.005
45	12-08-94	ND-0401-227	RAMON NECOCHEA VERGARA	1,18			D	291	26-04-99					37.212	0	731.005
46	12-08-94	ND-0401-227	RAMON NECOCHEA VERGARA	1,10			D	291	26-04-99					34.690	0	731.005
47	12-08-94	ND-0401-227	RAMON NECOCHEA VERGARA	1,60			D	291	26-04-99					50.458	0	731.005
48	12-08-94	ND-0401-227	RAMON NECOCHEA VERGARA	1,64			D	291	26-04-99					51.719	0	731.005
49	12-08-94	ND-0401-227	RAMON NECOCHEA VERGARA	1,18			D	291	26-04-99					37.212	0	731.005
50	09-08-12	ND-0401-2707	JORGE GODOY SALDIAS	4,50			D	2342	05-11-13					48.600	0	731.005
51	04-12-15	ND-0401-2788	J.G. PUERTO VELERO S.A.	1,80			D	924	31-08-16					56.765	0	731.005

## LEYES, REGLAMENTOS, DECRETOS Y RESOLUCIONES DE ORDEN GENERAL

Núm. 43.926

Viernes 16 de Agosto de 2024

Página 1 de 4

### Normas Generales

CVE 2531494

#### MINISTERIO DE OBRAS PÚBLICAS

Dirección General de Aguas

#### DECLARA ZONA DE PROHIBICIÓN PARA NUEVAS EXPLOTACIONES DE AGUAS SUBTERRÁNEAS EL SECTOR HIDROGEOLÓGICO DE APROVECHAMIENTO COMÚN DENOMINADO QUEBRADA LOS LITRES, EN LA REGIÓN DE COQUIMBO

(Resolución)

Núm. 2.- Santiago, 10 de junio de 2024.

Vistos:

1. El Informe Técnico DARH SDT N° 377, de abril de 2016, denominado "Estimación preliminar de la recarga de aguas subterráneas y determinación de los sectores hidrogeológicos de aprovechamiento común en las cuencas costeras de la Región de Coquimbo", de la Dirección General de Aguas;

2. El Informe Técnico SDT N° 476, de mayo de 2024, denominado "Reevaluación de la recarga de agua subterránea por el potencial efecto del cambio climático en los sectores hidrogeológicos de aprovechamiento común de las cuencas costeras, Región de Coquimbo", del Departamento de Administración de Recursos Hídricos de la Dirección General de Aguas;

3. El Informe Técnico DARH N° 240, de 29 de mayo de 2024, denominado "Evaluación de Disponibilidad de Recursos Hídricos Subterráneos en el Sector Hidrogeológico de Aprovechamiento Común Quebrada Los Litres de la Región de Coquimbo", del Departamento de Administración de Recursos Hídricos de la Dirección General de Aguas;

4. Lo dispuesto en los artículos 63 y 64 del Código de Aguas;

5. Lo establecido en los artículos 35, 36 y 54 del decreto supremo N° 203, de 20 de mayo de 2013, del Ministerio de Obras Públicas, que Aprueba Reglamento sobre Normas de Exploración y Explotación de Aguas Subterráneas, modificado por el decreto supremo N° 224, de 5 de noviembre de 2021, del Ministerio de Obras Públicas;

6. La atribución que me confiere el artículo 300 letra c) del Código de Aguas;

7. La resolución N° 7, de 26 de marzo de 2019, de la Contraloría General de la República, que Fija Normas sobre Exención del Trámite de Toma de Razón, y

Considerando:

1. Que, el artículo 63 inciso 1° del Código de Aguas, dispone que: "La Dirección General de Aguas podrá declarar zonas de prohibición para nuevas explotaciones, mediante resolución fundada en la protección del acuífero, la cual se publicará en el Diario Oficial."

2. Que, luego, el artículo 35 del decreto supremo N° 203, de 20 de mayo de 2013, que Aprueba Reglamento sobre Normas de Exploración y Explotación de Aguas Subterráneas, modificado por el decreto supremo N° 224, de 5 de noviembre de 2021, ambos del Ministerio de Obras Públicas, establece que: "La Dirección General de Aguas podrá declarar zona de prohibición para nuevas explotaciones, en conformidad con lo dispuesto en el artículo 63 del Código de Aguas, cuando la demanda comprometida iguale o supere toda la disponibilidad determinada por la Dirección General de Aguas para la constitución de derechos de aprovechamiento tanto definitivos como provisionales."

3. Que, por tanto, para determinar la procedencia de la declaración de zona de prohibición resulta necesario verificar si la demanda comprometida iguala o supera la disponibilidad del recurso hídrico para constituir nuevos derechos de aprovechamiento, en calidad de definitivos y

CVE 2531494

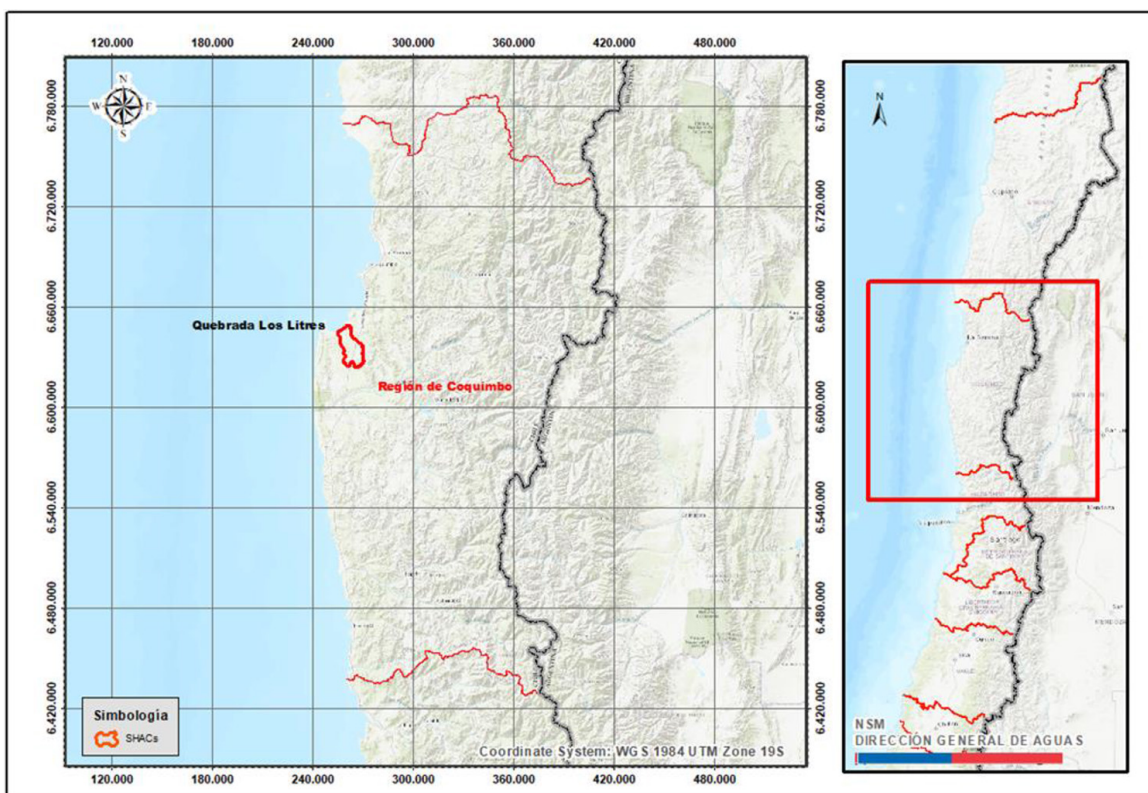
Director: Felipe Andrés Peroti Díaz  
Sitio Web: www.diarioficial.cl

Mesa Central: 600 712 0001 Email: consultas@diarioficial.cl  
Dirección: Dr. Torres Boonen N°511, Providencia, Santiago, Chile.

provisionales, en el sector hidrogeológico de aprovechamiento común (en adelante, SHAC) en cuestión.

4. Que, respecto a ello, cabe hacer presente que la declaración de zona de prohibición busca proteger y conservar el SHAC, evitando su sobreexplotación, resguardando los derechos de aprovechamiento ya constituidos y limitando la constitución de nuevos derechos de aprovechamiento de aguas subterráneas.

5. Que, mediante el Informe Técnico DARH SDT N° 377, de abril de 2016, denominado "Estimación preliminar de la recarga de aguas subterráneas y determinación de los sectores hidrogeológicos de aprovechamiento común en las cuencas costeras de la Región de Coquimbo", se determinó la sectorización del acuífero denominado Quebrada Los Litres, el cual se puede apreciar en la figura siguiente:



**Mapa N° 1.** Sector hidrogeológico de aprovechamiento común denominado Quebrada Los Litres.

6. Que, en cuanto a la disponibilidad de recursos hídricos subterráneos, el Informe Técnico DARH SDT N° 476, de mayo de 2024, determinó el volumen total anual posible de otorgar como derechos de agua subterránea en el SHAC Quebrada Los Litres, considerando el potencial efecto de cambio climático, indicando que la oferta de recurso hídrico en dicho SHAC asciende a lo señalado en la tabla siguiente:

SHAC	Oferta de recursos hídricos (m³/año)
<b>QUEBRADA LOS LITRES</b>	292.282

**Tabla N°1.** Oferta de recursos hídricos (Volumen Sustentable).

7. Que, por otra parte, el mismo Informe Técnico DARH SDT N° 476, de mayo de 2024, en lo que respecta a la situación final de disponibilidad en el SHAC en comento, señala que del análisis de la oferta de recursos hídricos y la demanda comprometida, se puede concluir que, en el sector acuífero analizado, la demanda de derechos de aprovechamiento de aguas subterráneas, al 30 de abril de 2024, supera el volumen sustentable, estimándose que existe riesgo de grave disminución del acuífero o de su sustentabilidad, con el consiguiente perjuicio de derechos de terceros en él, procediendo de acuerdo a los artículos 65 del Código de Aguas y 30 letra b) del decreto supremo N° 203, de 2013, modificado por el decreto supremo N° 224, de fecha 5 de noviembre de 2021, ambos del Ministerio de Obras Públicas, declarar área de restricción para nuevas explotaciones de aguas subterráneas al sector hidrogeológico de aprovechamiento común denominado Quebrada Los Litres.

8. Que, por lo tanto, en el sector hidrogeológico de aprovechamiento común denominado Quebrada Los Litres, no existe disponibilidad de recurso hídrico subterráneo para otorgar nuevos

derechos de aprovechamiento de aguas subterráneas, en calidad de definitivos, como se puede apreciar en la tabla siguiente:

SHAC	Oferta recursos hídricos subterráneos m <sup>3</sup> /año	Demanda comprometida al 30 de abril de 2024 m <sup>3</sup> /año
QUEBRADA LOS LITRES	292.282	731.005

Tabla N°2. Oferta de recursos hídricos subterráneos v/s demanda comprometida.

9. Que, por otra parte, y a fin de evaluar el otorgamiento de derechos de aprovechamiento de aguas subterráneas, en calidad de provisionales en el sector hidrogeológico de aprovechamiento común denominado Quebrada Los Litres, y de acuerdo al procedimiento establecido en el Manual de Normas y Procedimientos para la Administración de Recursos Hídricos de la Dirección General de Aguas, modificado por la resolución DGA (exenta) N° 2.455, de 10 de agosto de 2011, del análisis de sus características hidrogeológicas, régimen hídrico, características morfológicas, ubicación geográfica e interrelación con fuentes superficiales, y la relación existente entre el volumen sustentable y la demanda comprometida, se concluye que el sector acuífero Quebrada Los Litres presenta características particulares que no permiten establecer un sector a utilizar como patrón o referencia.

10. Que, así teniendo presente lo expuesto y considerando lo establecido en el Manual de Normas y Procedimientos para la Administración de Recursos Hídricos de la Dirección General de Aguas, modificado por la resolución DGA (exenta) N° 2.455, de 10 de agosto de 2011, se puede otorgar como máximo en derechos provisionales una magnitud equivalente a su volumen sustentable, lo que se aprecia en la siguiente tabla:

SHAC	Volumen sustentable m <sup>3</sup> /año	Disponibilidad Total (definitivos + provisionales) m <sup>3</sup> /año
QUEBRADA LOS LITRES	292.282	584.564

Tabla N°3. Volumen Total Factible de Otorgar como Derechos Definitivos y Provisionales.

11. Que, la disponibilidad total de aguas subterráneas determinada por la Dirección General de Aguas corresponde al volumen de explotación sustentable a nivel de fuente, considerado como el recurso disponible para otorgar derechos de aprovechamiento de aguas subterráneas, en carácter de permanente y definitivo, y al volumen total anual considerado para derechos de aprovechamiento de carácter provisional, cuyo procedimiento se rige por el artículo 66 del Código de Aguas, y se encuentra establecido en el Manual de Normas y Procedimientos para la Administración de Recursos Hídricos -2008, de la Dirección General de Aguas, modificado por la resolución DGA (exenta) N° 2.455, de 10 de agosto de 2011.

12. Que, luego, la disponibilidad del SHAC de marras asciende a lo expresado en la tabla siguiente:

SHAC	Disponibilidad Total (Definitivos + Provisionales) (m <sup>3</sup> /año)
QUEBRADA LOS LITRES	584.564

Tabla N°4. Volumen total factible de otorgar.

13. Que, del análisis de la oferta de recursos hídricos y la demanda de aguas subterráneas que se observa en la tabla N° 5, se puede concluir que, en el sector acuífero analizado, la demanda de derechos de aprovechamiento de aguas subterráneas, al 30 de abril del año 2024, supera y compromete toda la disponibilidad total factible de otorgar conforme a los estudios técnicos desarrollados por la Dirección General de Aguas.

SHAC	Disponibilidad Total (Definitivos + Provisionales) (m <sup>3</sup> /año)	Demanda Comprometida al 30 de abril de 2024 (m <sup>3</sup> /año)
QUEBRADA LOS LITRES	584.564	731.005

Tabla N°5. Disponibilidad total v/s Demanda de aguas subterráneas

14. Que, de acuerdo con el análisis anterior es posible indicar que se encuentra comprometida toda la disponibilidad determinada por la Dirección General de Aguas para la

constitución de derechos de aprovechamiento de aguas subterráneas en carácter de permanente y definitivo, como también el volumen total anual considerado para derechos de aprovechamiento de carácter provisional.

15. Que, considerando lo antes expuesto, es deber de este Servicio de acuerdo a los artículos 63 del Código de Aguas y 35 del decreto supremo N° 203, de 20 de mayo de 2013, modificado por el decreto supremo N° 224, de 5 de noviembre de 2021, ambos del Ministerio de Obras Públicas, proteger el acuífero y declarar zona de prohibición para nuevas explotaciones de aguas subterráneas el sector hidrogeológico de aprovechamiento común denominado Quebrada Los Litres, en la Región de Coquimbo.

Resuelvo:

1. Declárase como zona de prohibición para nuevas explotaciones de aguas subterráneas, el sector hidrogeológico de aprovechamiento común denominado Quebrada Los Litres, en la Región de Coquimbo.

2. Déjase constancia que la delimitación de la zona de prohibición se encuentra representada geográficamente en el Mapa N° 1, denominado "Zona de Prohibición Sector Hidrogeológico de Aprovechamiento Común Quebrada Los Litres", el cual se encuentra disponible en el siguiente link: <http://www.dga.cl/limitacionrestriccionagua/Paginas/default.aspx#tres>.

3. Déjase constancia que la delimitación de la zona de prohibición, Informe Técnico DARH SDT N° 377, de abril de 2016, el Informe Técnico DARH SDT N° 476, de mayo de 2024, y el Informe Técnico DARH N° 240, de 29 de mayo de 2024, todos del Departamento de Administración de Recursos Hídricos de la Dirección General de Aguas y demás antecedentes pertinentes, se encontrarán a disposición del público, una vez publicada la presente resolución en el Diario Oficial, en la página web del Servicio, en el siguiente link: <http://apps.arcgis.com/apps/OnePane/basicviewer/index.html?appid=1f120f5a187149e00a30c4ab144dda>.

4. Téngase presente que el mapa que delimita esta zona, así como los Informes Técnicos antes referidos, aludidos en los resueltos N°s. 2 y 3, respectivamente, forman parte de esta resolución, por lo que sólo podrán modificarse a través de un acto administrativo afecto al trámite de toma de razón.

5. Consígnase que la declaración de zona de prohibición para el sector hidrogeológico de aprovechamiento común denominado Quebrada Los Litres, que se contiene en la presente resolución, empezará a regir, para todos los efectos legales que de ella se deriven, desde la fecha de su publicación en el Diario Oficial.

6. Déjase constancia que conforme a lo dispuesto en el artículo 63 inciso 2° del Código de Aguas, la declaración de una zona de prohibición dará origen a una comunidad de aguas formada por todos los usuarios de aguas subterráneas comprendidos en ella, quienes deberán organizarla de conformidad con lo indicado en el inciso primero del artículo 196, dentro del plazo de un año. Transcurrido este plazo sin que la comunidad de aguas se haya organizado, este Servicio no podrá autorizar cambios de puntos de captación en dicha zona respecto de aquellas personas que no se hayan hecho parte en el proceso de organización de la comunidad. El listado inicial de usuarios que integran la comunidad, se encuentra contenido en el Anexo N° 2 del Informe Técnico DARH N° 240, de 29 de mayo de 2024, que forma parte integrante de la presente resolución. Para la elaboración del respectivo registro de comuneros, dicho listado deberá ser completado con la información faltante relativa a la inscripción de los derechos en el Registro de Propiedad de Aguas del Conservador de Bienes Raíces competente.

7. La Dirección General de Aguas deberá dictar una nueva resolución sobre la mantención o alzamiento de la prohibición de explotar, a petición justificada de parte, si así lo aconsejan los resultados de nuevas investigaciones respecto de las características del acuífero o la recarga artificial del mismo.

8. Publíquese la presente resolución por una sola vez en el Diario Oficial, los días 1 o 15, o el primer día hábil siguiente si aquellos fueren feriados.

9. Comuníquese la presente resolución a la División Legal de la Dirección General de Aguas, al Departamento de Administración de Recursos Hídricos, al Departamento de Información de Recursos Hídricos, a la Unidad de Organizaciones de Usuarios, a la respectiva Oficina Regional y a la Oficina de Partes de este Servicio.

10. Regístrese la presente resolución de conformidad con lo dispuesto en el artículo 122 del Código de Aguas.

Anótese, tómesese razón, publíquese, comuníquese y regístrese.- Rodrigo Sanhueza Bravo, Director General de Aguas.