

REF.: **DECLARA ZONA DE PROHIBICIÓN** para nuevas explotaciones de aguas subterráneas el sector hidrogeológico de aprovechamiento común denominado **QUEBRADA LAS TACAS**, ubicado en la región de Coquimbo.

SANTIAGO, 03 SEP 2021

D.G.A. N° 32 /

VISTOS:


1. El Informe Técnico DARH N°262, de 13 de julio de 2021, del Departamento de Administración de Recursos Hídricos de la Dirección General de Aguas;
2. Lo dispuesto en los artículos 63 y 64 del Código de Aguas;
3. Lo establecido en los artículos 35 y 36 del Decreto Supremo N° 203, de 20 de mayo de 2013, del Ministerio de Obras Públicas, que Aprueba Reglamento Sobre Normas de Exploración y Explotación de Aguas Subterráneas;
4. La Resolución N° 7, de 26 de marzo de 2019, de la Contraloría General de la República, que Fija Normas sobre Exención del Trámite de Toma de Razón;
5. La atribución del artículo 300 letra c) del Código de Aguas; y,

CONSIDERANDO:

1. **QUE**, el artículo 63 inciso 1° del Código de Aguas, dispone que: "La Dirección General de Aguas podrá declarar zonas de prohibición para nuevas explotaciones, mediante resolución fundada en la protección de acuífero, la cual se publicará en el Diario Oficial".
2. **QUE**, por su parte, el artículo 35 del Decreto Supremo N° 203, de 20 de mayo de 2013, del Ministerio de Obras Públicas, que Aprueba Reglamento Sobre Normas de Exploración y Explotación de Aguas Subterráneas, establece que: "La Dirección General de Aguas podrá declarar zona de prohibición para nuevas explotaciones, en conformidad con lo dispuesto en el artículo 63 del Código de Aguas, cuando se hayan constituido derechos de aprovechamiento de aguas que comprometen toda la disponibilidad determinada por la Dirección General de Aguas para la constitución de derechos de aprovechamiento tanto definitivos como provisionales".
3. **QUE**, en otras palabras, para determinar la procedencia de la declaración de zona de prohibición resulta necesario verificar si los derechos de aprovechamiento ya constituidos, comprometen la totalidad de la disponibilidad del recurso hídrico para constituir nuevos derechos de aprovechamiento en calidad de definitivos y provisionales en el sector hidrogeológico de aprovechamiento común en cuestión.

MINISTERIO DE HACIENDA OFICINA DE PARTES		
RECIBIDO		
CONTRALORÍA GENERAL TOMA DE RAZÓN		
RECEPCIÓN		
DEPART. JURIDICO		
DEP. T. R. Y REGIST.		
DEPART. CONTABIL.		
SUB DEP. C.CENTRAL		
SUB DEP. E.CUENTAS		
SUB DEP C.P.Y. BIENES NAC.		
DEPART. AUDITORIA		
DEPART. V.O.P., U. y T.		
SUP DEP. MUNICIPAL		
REFRENDACIÓN		
REF. POR \$		
IMPUTAC.		
ANOT. POR \$		
IMPUTAC.		
DEDUC. DTO.		
Proceso SSD N° 15216921		

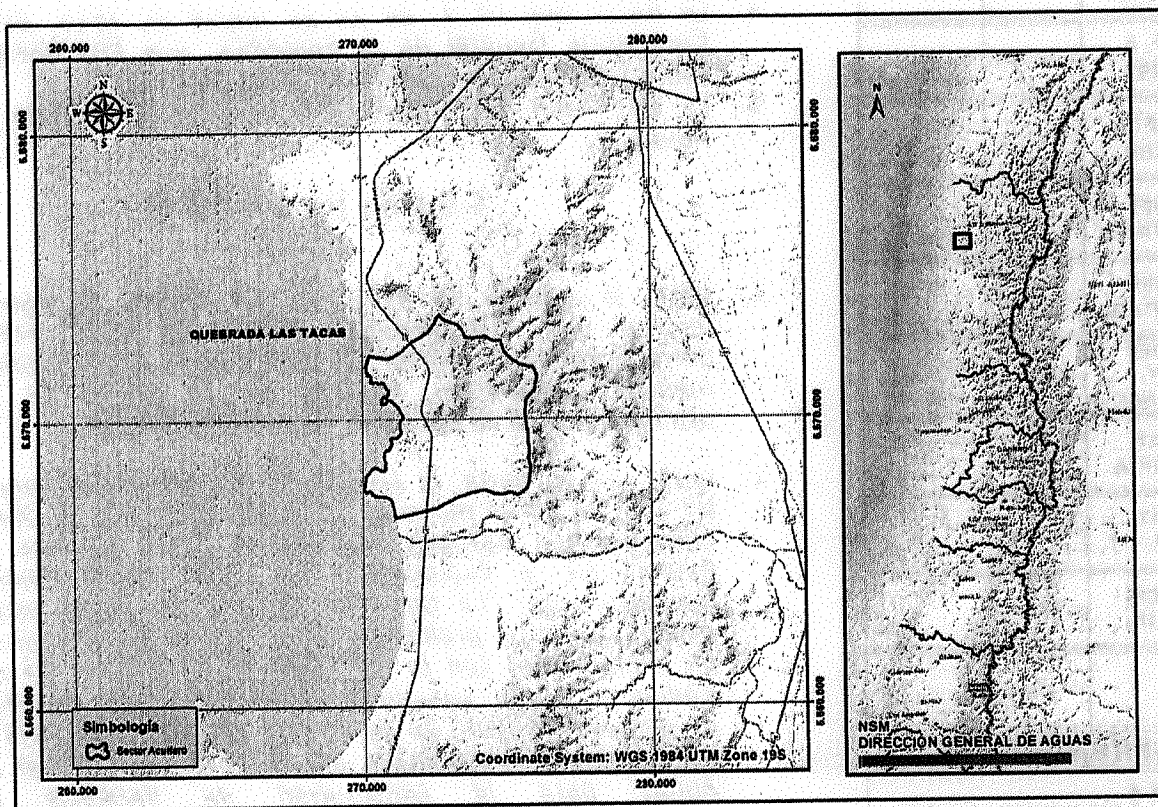
VZP-0401-9



TOMADO RAZÓN CON ALCANON G.
Oficio : E141961/2021
Fecha : 28/09/2021
Jorge Andres Bermudez Soto
Contralor General



4. **QUE**, respecto a ello, cabe hacer presente que la declaración de zona de prohibición busca proteger y conservar el sector hidrogeológico de aprovechamiento común evitando su sobreexplotación; resguardar los derechos de aprovechamiento ya constituidos evitando su afectación; y limitar la constitución de nuevos derechos de aprovechamiento de aguas en el sector hidrogeológico de aprovechamiento común en cuestión.
5. **QUE**, para dicha finalidad, el Servicio elaboró el Informe Técnico DARH N°262, de 13 de julio de 2021, denominado "Análisis de disponibilidad de recursos hídricos subterráneos en el sector hidrogeológico de aprovechamiento común Quebrada Las Tacas, cuencas costeras Norte de la región de Coquimbo" del Departamento de Administración de Recursos Hídricos, en el que se indica la delimitación del sector hidrogeológico de aprovechamiento común afecto a zona de prohibición y se determina el cumplimiento de las condiciones hídricas para su procedencia.
6. **QUE**, en tal sentido, el referido Informe señala que el Informe Técnico DARH SDT N°377, de abril de 2016, denominado "Estimación preliminar de la recarga de aguas subterráneas y determinación de los sectores hidrogeológicos de aprovechamiento común en las cuencas costeras de la región de Coquimbo", del Departamento de Administración de Recursos Hídricos, determinó la delimitación geográfica del sector hidrogeológico de aprovechamiento común Quebrada Las Tacas en la región de Coquimbo, conforme la siguiente figura:



7. **QUE**, asimismo, indica que el referido Informe Técnico efectuó un balance hídrico preliminar del sector hidrogeológico de aprovechamiento común Quebrada Las Tacas, del cual se obtuvo la oferta de recursos hídricos de dicho sector, cuyos valores de recarga han sido considerados como los definitivos para la presente declaración, pues a la fecha no existen nuevos antecedentes técnicos que sugieran aumentar o disminuir los cálculos allí realizados.



TOMADO RAZÓN CON ALCANCE
 Oficio : E141961/2021
 Fecha : 28/09/2021
 Jorge Andres Bermudez Soto
 Contralor General

8. **QUE**, la oferta de recurso hídrico subterráneo del sector hidrogeológico de aprovechamiento común Quebrada Las Tacas es de 58.497 metros cúbicos anuales.

Sector acuífero	Oferta de recursos hídricos subterráneos (m ³ /año)
Quebrada Las Tacas	58.497

Tabla N°1. Oferta de recursos hídricos (Volumen sustentable).

9. **QUE**, por otro lado, el Informe Técnico DARH N°262, de 13 julio de 2021, determinó, conforme al listado de derechos de aprovechamiento de aguas constituidos y reconocidos del anexo N°2, la demanda comprometida del sector hidrogeológico de aprovechamiento común Quebrada Las Tacas al 31 de marzo de 2021, estableciéndose los siguientes valores:

Sector acuífero	Oferta de recursos hídricos subterráneos (m ³ /año)	Demanda comprometida al 31 de marzo de 2021 (m ³ /año)
Quebrada Las Tacas	58.497	2.215.530

Tabla N°2. Oferta de recursos hídricos subterráneos v/s demanda comprometida.

10. **QUE**, del análisis anterior, el Informe Técnico concluye que la demanda comprometida, al 31 de marzo de 2021, supera la oferta de recursos hídricos subterráneos (volumen sustentable del sector), estimándose un riesgo grave de disminución del sector hidrogeológico de aprovechamiento común Quebrada Las Tacas, con el consiguiente perjuicio de derechos de terceros constituidos en él, por lo que procedería declarar área de restricción para nuevas explotaciones de aguas subterráneas en el referido sector hidrogeológico, de acuerdo al artículo 65 del Código de Aguas y el artículo 30 letra b) del Decreto Supremo N° 203, de 20 de mayo de 2013, del Ministerio de Obras Públicas, que Aprueba Reglamento Sobre Normas de Exploración y Explotación de Aguas Subterráneas.

11. **QUE**, la declaración de área de restricción conlleva la determinación de un volumen factible para otorgar derechos de aprovechamiento de aguas en calidad de provisionales. Respecto a ello, el Informe señala que, conforme al procedimiento establecido en el Manual de Normas y Procedimientos para la Administración de Recursos Hídricos, modificado por la Resolución D.G.A. (Exenta) N°2455, de 10 de agosto de 2011, y a las características hidrogeológicas, régimen hídrico, morfología, ubicación geográfica del sector hidrogeológico de aprovechamiento común Quebrada Las Tacas, entre otros, la determinación de dicho volumen es equivalente al volumen sustentable del aludido sector, sujeto a al monitoreo de la explotación y seguimiento del comportamiento del acuífero.

12. **QUE**, considerando ello, agrega que la disponibilidad total de aguas subterráneas del aludido sector equivale al volumen de explotación sustentable a nivel de fuente, considerado el recurso disponible para otorgar derechos de aprovechamiento de aguas subterráneas en carácter de permanente y definitivos, y el volumen total anual considerado para derechos de aprovechamiento de carácter provisional, siendo la disponibilidad total de agua subterránea la que se señala en la siguiente Tabla:

Sector acuífero	Disponibilidad Total (Definitivos + Provisionales) (m ³ /año)
Quebrada Las Tacas	116.994

Tabla N°3. Volumen Total Factible de otorgar como Derechos definitivos y provisionales.

13. **QUE**, de esta forma, el Informe determina la disponibilidad total del acuífero Quebrada Las Tacas y la demanda de agua sustentable que se expresa en la siguiente Tabla:



TOMADO RAZÓN CON ALCANCE
 Oficio : E141961/2021
 Fecha : 28/09/2021
 Jorge Andres Bermudez Soto
 Contralor General

Sector acuífero	Disponibilidad Total (Definitivos + Provisionales) (m ³ /año)	Demanda comprometida al 31 de marzo de 2021 (m ³ /año)
Quebrada Las Tacas	116.994	2.215.530

Tabla N°4. Volumen sustentable v/s Disponibilidad Total y Demanda comprometida de aguas subterráneas.

14. **QUE**, de dicho análisis se concluye que, conforme los estudios técnicos desarrollados por este Servicio, la demanda de derechos de aprovechamiento de aguas subterráneas, al 31 de marzo de 2021, supera y compromete la disponibilidad total factible a otorgar derechos de aprovechamiento de agua en carácter de permanentes, definitivos y provisionales.
15. **QUE**, en consecuencia, de acuerdo al artículo 63 del Código de Aguas, y lo indicado en el artículo 35 del Decreto Supremo N° 203, de 20 de mayo de 2013, del Ministerio de Obras Públicas, que Aprueba Reglamento Sobre Normas de Exploración y Explotación de Aguas Subterráneas, procede proteger el acuífero y declarar zona de prohibición para nuevas explotaciones de aguas subterráneas el sector hidrogeológico de aprovechamiento común denominado **QUEBRADA LAS TACAS**, en la región de Coquimbo.

RESUELVO:

1. **DECLÁRASE** como zona de prohibición para nuevas explotaciones de aguas subterráneas, el sector hidrogeológico de aprovechamiento común denominado **QUEBRADA LAS TACAS**, ubicado en la región de Coquimbo.
2. **DÉJASE** constancia que la delimitación de la zona de prohibición se encuentra representada geográficamente en el Mapa 1, denominado "Zona de Prohibición Sector Hidrogeológico de Aprovechamiento Común Quebrada Las Tacas".
3. **DÉJASE** constancia que el mapa de delimitación de la zona de prohibición, el Informe Técnico DARH N°262, de 13 julio de 2021, denominado "Análisis de disponibilidad de recursos hídricos subterráneos en el sector hidrogeológico de aprovechamiento común Quebrada Las Tacas, cuencas costeras Norte de la región de Coquimbo" del Departamento de Administración de Recursos Hídricos, y otros antecedentes pertinentes, se encontrarán a disposición del público, una vez publicada esta resolución en el Diario Oficial, en la página web del Servicio en el siguiente link:
<https://dga.mop.gob.cl/Paginas/zonadeprohibicion.aspx>
4. **TÉNGASE PRESENTE** que el mapa que delimita esta zona así como el Informe Técnico DARH N°262, de 13 julio de 2021, aludidos en los resueltos N°s 2 y 3 respectivamente, forman parte de esta resolución, por lo que sólo podrán modificarse a través de un acto administrativo afecto al trámite de toma de razón.
5. **CONSÍGNASE** que la declaración de zona de prohibición para el sector hidrogeológico de aprovechamiento común denominado Quebrada Las Tacas, que se contiene en la presente resolución, empezará a regir para todos los efectos legales que de ella se deriven, desde la fecha de su publicación en el Diario Oficial.

En virtud de la presente declaración de zona de prohibición se dará origen a la formación de una comunidad de aguas subterráneas para el sector hidrogeológico de aprovechamiento común denominado Quebrada Las Tacas, compuesta por todos los usuarios de aguas subterráneas comprendidos en él.


6. La Dirección General de Aguas, de conformidad con el artículo 36 del Decreto Supremo del Ministerio de Obras Públicas, N° 203, de 20 de mayo de 2013, de oficio o a petición de cualquier usuario, podrá alzar en cualquier momento la presente declaración de zona de prohibición en el sector hidrogeológico de aprovechamiento común denominado Quebrada Las Tacas, en aquellos casos en que nuevos estudios demuestren que ya no existen las causales que motivaron tal declaración.



TOMADO RAZÓN CON ALCANCE
Oficio : E141961/2021
Fecha : 28/09/2021
Jorge Andres Bermudez Soto
Contralor General

7. **PUBLÍQUESE** la presente resolución por una sola vez en el Diario Oficial, el día 1 ó 15, o el primer día hábil siguiente si aquellos fuéren feriados.
8. **COMUNÍQUESE** la presente resolución a la División Legal de la Dirección General de Aguas, al Departamento de Administración de Recursos Hídricos, Al Departamento de Organizaciones de Usuarios, al Centro de Información de Recursos Hídricos, a la respectiva Oficina Regional y a la Oficina de Partes de este Servicio.
9. **REGÍSTRESE** la presente resolución de conformidad con lo dispuesto en el artículo 122 del Código de Aguas.

ANÓTESE, TÓMESE RAZÓN, PUBLÍQUESE, COMUNÍQUESE Y REGÍSTRESE.



OSCAR CRISTI MARFIL
Director General de Aguas
Ministerio de Obras Públicas



OCM/CFF/ORS/KVG/CRA/cra
VZP-0401-9



TOMADO RAZÓN CON ALCANCE
Oficio : B-41961/2021
Fecha : 28/09/2021
Jorge Andres Bermudez Soto
Contralor General

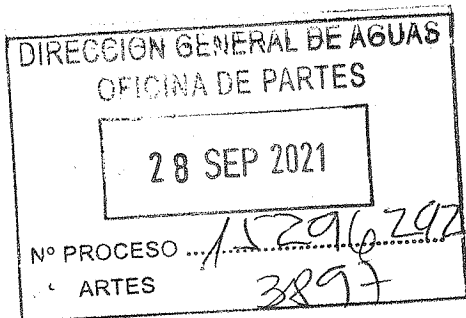




CONTRALORÍA GENERAL DE LA REPÚBLICA
DIVISIÓN DE INFRAESTRUCTURA Y REGULACIÓN

EBG
VHM

CURSA CON ALCANCE LA
RESOLUCIÓN N° 32, DE 2021, DE
LA DIRECCIÓN GENERAL DE
AGUAS.



SANTIAGO,

Esta Contraloría General ha dado curso a la resolución de la suma, que declara zona de prohibición para nuevas explotaciones de aguas subterráneas al sector hidrogeológico de aprovechamiento común denominado Quebrada Las Tacas, de la Región de Coquimbo.

No obstante, considerando que el Informe Técnico DARH SDT N° 377, de 2016, que sirve de sustento a esa declaración, consigna que, a esa data, la demanda comprometida de dicho sector superaba su volumen sustentable, corresponde que esa Dirección informe, dentro del plazo de 15 días contado desde la recepción del presente oficio, a la Coordinación Nacional de Seguimiento y Apoyo al Cumplimiento de la División de Auditoría de esta Contraloría General, las razones por las cuales no adoptó con anterioridad las medidas tendientes a proteger el acuífero.

Saluda atentamente a Ud.,

AL SEÑOR
DIRECTOR GENERAL DE AGUAS
PRESENTE

DISTRIBUCIÓN:

-Coordinación Nacional de Seguimiento y Apoyo al cumplimiento de la División de Auditoría de esta Contraloría General



OFICIO DE ALCANCE
Oficio : E141961/2021
Fecha : 28/09/2021
Jorge Andres Bermudez Soto
Contralor General

CONTRALORÍA GENERAL DE LA REPÚBLICA
DIVISIÓN DE INFRAESTRUCTURA Y REGULACIÓN

2



OFICIO DE ALCANCE
Oficio : E141961/2021
Fecha : 28/09/2021
Jorge Andres Bermudez Soto
Contralor General

INFORME TÉCNICO DARH N° 262

ANÁLISIS DE DISPONIBILIDAD DE RECURSOS HÍDRICOS SUBTERRÁNEOS EN EL SECTOR HIDROGEOLÓGICO DE APROVECHAMIENTO COMÚN QUEBRADA LAS TACAS, CUENCAS COSTERAS NORTE DE LA REGIÓN DE COQUIMBO

VZP-0401-9

SSD N°: 15061026

Santiago, 13 de julio de 2021

1.- INTRODUCCIÓN.

La Dirección General de Aguas, en relación a la explotación de las aguas subterráneas de un determinado sector acuífero, debe compatibilizar las exigencias legales con las características físicas del recurso hídrico, considerando las necesidades y los intereses superiores de la Nación. Así, la acción de este Servicio debe propender a una explotación del recurso hídrico de forma sustentable, que no genere menoscabo al derecho de terceros y que no limite innecesariamente su aprovechamiento, considerando para ello su gran importancia para el interés nacional.

Es por esta razón, que generan gran importancia los instrumentos que dispone la Dirección General de Aguas para velar por el resguardo de los recursos hídricos subterráneos, como es la Declaración de Zonas de Prohibición, la que tiene por objeto la protección y conservación de los acuíferos mismos, no solo protegiendo los derechos de aprovechamiento legalmente constituidos, sino que tiene por finalidad la protección de la fuente subterránea.

2.- OBJETIVO.

El presente Informe tiene como objetivo analizar la pertinencia de Declarar Zona de Prohibición para nuevas explotaciones de aguas subterráneas en el sector hidrogeológico de aprovechamiento común (SHAC) denominado Quebrada Las Tacas, en virtud de lo establecido en el Decreto Supremo MOP N°203 de fecha 20 de mayo de 2013.

3.- MARCO LEGAL.

De acuerdo con la normativa actual que dispone la Dirección General de Aguas, respecto de la pertinencia de Declarar Zona de Prohibición para nuevas explotaciones de aguas subterráneas un determinado sector acuífero, podemos identificar lo siguiente:

- Artículo 63 del Código de Aguas, establece que *"La Dirección General de Aguas podrá*

declarar zonas de prohibición para nuevas explotaciones, mediante resolución fundada en la protección del acuífero, la cual se publicará en el Diario Oficial".

- Artículo 35 del Decreto Supremo N°203 de fecha 20 de mayo de 2013, que aprueba el Reglamento sobre normas de exploración y explotación de aguas subterráneas, establece que la "...Dirección General de Aguas podrá declarar zona de prohibición para nuevas explotaciones, en conformidad con lo dispuesto en el artículo 63 del Código de Aguas, cuando se hayan constituido derechos de aprovechamiento de aguas que comprometen toda la disponibilidad determinada por la Dirección General de Aguas para la constitución de derechos de aprovechamiento tanto definitivos como provisionales".

4.- SITUACIÓN ADMINISTRATIVA Y DELIMITACIÓN DEL SECTOR HIDROGEOLÓGICO DE APROVECHAMIENTO COMÚN QUEBRADA LAS TACAS.

Mediante Informe Técnico DARH SDT N°377 de abril de 2016 "Estimación preliminar de la recarga de aguas subterráneas y determinación de los sectores hidrogeológicos de aprovechamiento común en las cuencas costeras de la Región de Coquimbo", de la Dirección General de Aguas, determina, entre otras, la recarga preliminar del sector hidrogeológico de aprovechamiento común Quebrada Las Tacas y cuya delimitación geográfica corresponde a la que sigue.

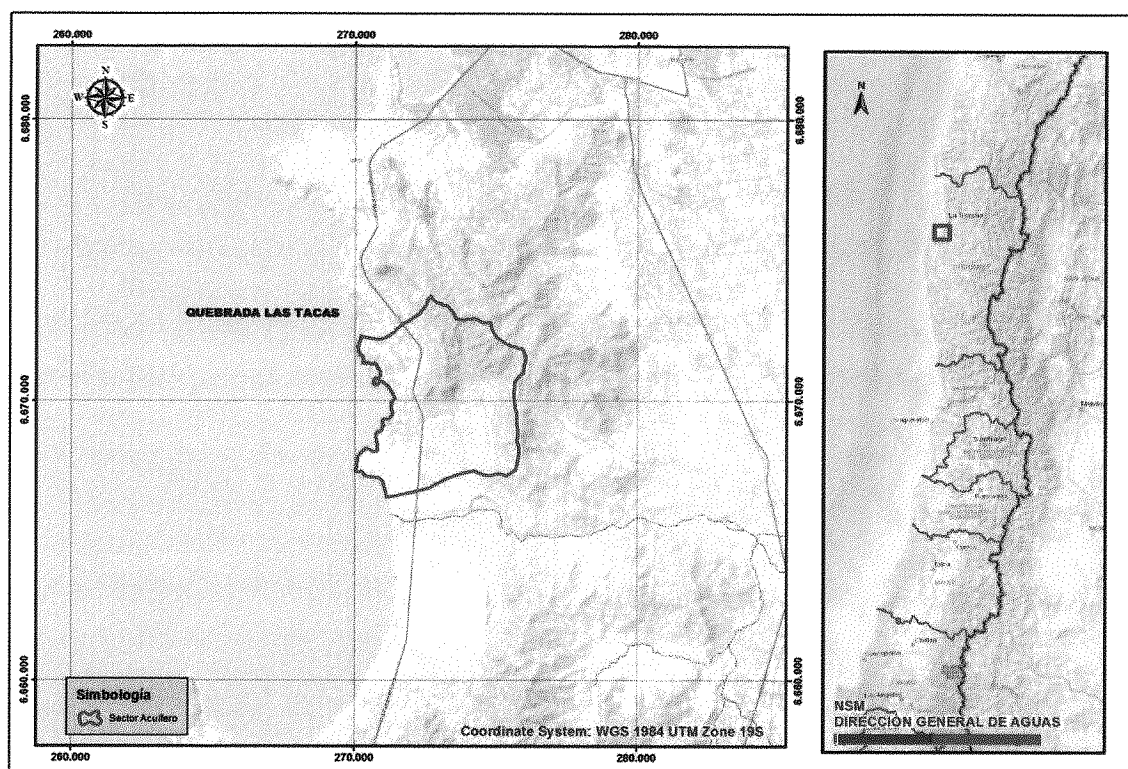


Figura 1: Sectores hidrogeológicos de aprovechamiento común Quebrada Las Tacas.

5.- DISPONIBILIDAD DE RECURSOS HÍDRICOS SUBTERRÁNEOS.

5.1.- Oferta de recursos hídricos.

De acuerdo al Informe Técnico DARH SDT N°377 de abril de 2016 denominado "Estimación preliminar de la recarga de aguas subterráneas y determinación de los sectores hidrogeológicos de aprovechamiento común en las cuencas costeras de la Región de Coquimbo", del Departamento de Administración de Recursos Hídricos de la Dirección General de Aguas, tenemos la oferta de recursos hídricos subterráneos del sector hidrogeológico de aprovechamiento común denominado Quebrada Las Tacas.

Si bien es cierto que, en el citado Informe Técnico se indica que se desarrolla un balance hídrico preliminar que permite establecer de forma conservadora, la recarga sustentable de explotación de los sectores hidrogeológicos de aprovechamiento común de las cuencas costeras de la región de Coquimbo, cierto es también que, en dichos sectores costeros no existen nuevos antecedentes técnicos que sugieran aumentar o disminuir el cálculo realizado, por lo cual este Servicio adoptará dichos valores de recarga como definitivos, hasta que la ejecución de nuevos estudios permitan variar el criterio adoptado.

De esta forma, la oferta de recursos hídricos subterráneos en el sector hidrogeológico de aprovechamiento común Quebrada Las Tacas es:

Sector Acuífero	Oferta de recursos hídricos (m ³ /año)
Quebrada Las Tacas	58.497

Tabla N°1. Oferta de recursos hídricos (Volumen Sustentable).

5.2.- Situación de disponibilidad para derechos definitivos.

Del análisis de la oferta de recursos hídricos y la demanda comprometida, que se observa en la Tabla N°2, y gráficamente en la Figura N°2, se puede concluir que, en el sector acuífero Quebrada Las Tacas, la demanda de aguas subterráneas comprometida al 31 de marzo de 2020 supera el volumen sustentable, estimándose que existe riesgo de grave disminución del acuífero con el consiguiente perjuicio de derechos de terceros en él, procediendo de acuerdo a los artículos 65 del Código de Aguas y 30 letra b) del Decreto Supremo N°203 de 2013, declarar área de restricción para nuevas explotaciones de aguas subterráneas al sector hidrogeológico de aprovechamiento común denominado Quebrada Las Tacas.

Luego, en el sector hidrogeológico de aprovechamiento común denominado Quebrada Las Tacas, no existe disponibilidad de recurso hídrico subterráneo para otorgar nuevos derechos de aprovechamiento de aguas subterráneas en calidad de definitivos.

Sector Acuífero	Oferta recursos hídricos subterráneos m ³ /año	Demanda comprometida al 31 de marzo de 2021 m ³ /año
Quebrada Las Tacas	58.497	2.215.530

Tabla N°2. Oferta de recursos hídricos subterráneos v/s demanda comprometida.

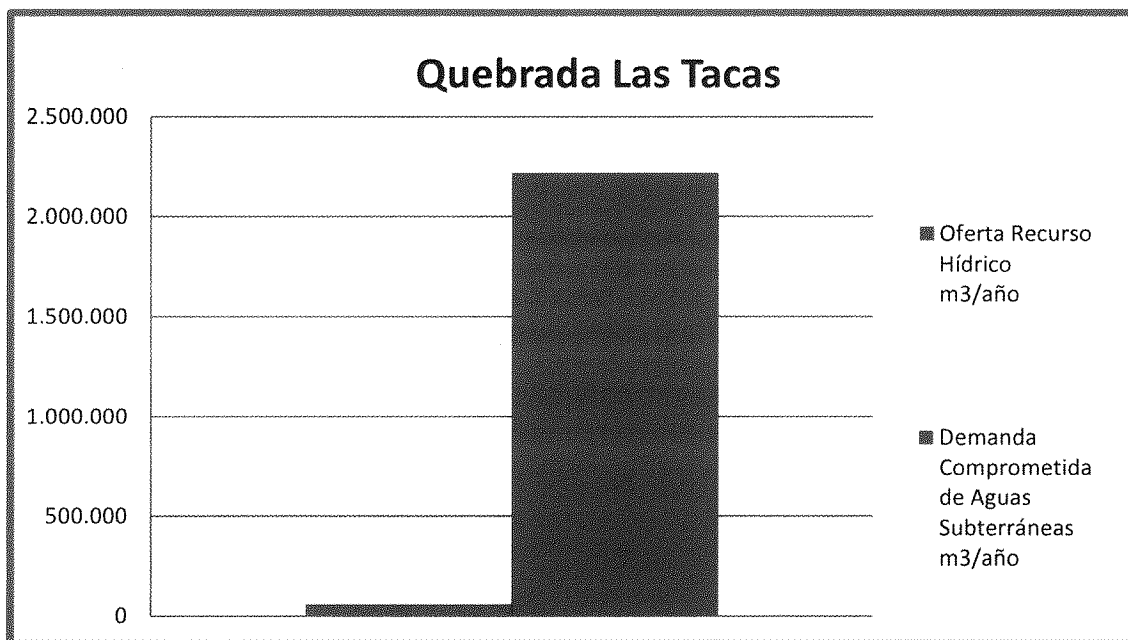


Figura N°2. Oferta de Recursos Hídricos v/s Demanda Comprometida, Sector acuífero Quebrada Las Tacas.

5.3.- Volumen Total Factible de Otorgar como Derechos Definitivos y Provisionales.

A fin de evaluar el otorgamiento de derechos de aprovechamiento de aguas subterráneas en calidad de provisionales en el sector hidrogeológico de aprovechamiento común denominado Quebrada Las Tacas, y de acuerdo al procedimiento establecido en el Manual de Normas y Procedimientos para la Administración de Recursos Hídricos de la Dirección General de Aguas, modificado por la Resolución DGA (Exenta) N°2455 de 10 de agosto de 2011, del análisis de sus características hidrogeológicas, régimen hídrico, características morfológicas, ubicación geográfica e interrelación con fuentes superficiales, y la relación existente entre el volumen sustentable y la demanda comprometida, se concluye que el sector acuífero Quebrada Las Tacas presenta características particulares que no permiten establecer un sector a utilizar como patrón o referencia.

Por lo expuesto y considerando lo establecido en el Manual de Normas y Procedimientos para la Administración de Recursos Hídricos de la Dirección General de Aguas, modificado por la Resolución DGA (Exenta) N°2455 de 10 de agosto de 2011, se puede otorgar como máximo en derechos provisionales una magnitud equivalente a su volumen sustentable, ver la Tabla N°3.

Sector Acuífero	Volumen sustentable m³/año	Disponibilidad Total (definitivos + provisionales) m³/año
Quebrada Las Tacas	58.497	116.994

Tabla N°3. Volumen Total Factible de Otorgar como Derechos Definitivos y Provisionales.

La disponibilidad total de aguas subterráneas determinada por la Dirección General de Aguas corresponde al volumen de explotación sustentable a nivel de fuente, considerado como el recurso disponible para otorgar derechos de aprovechamiento de aguas subterráneas en carácter de permanente y definitivos, y al volumen total anual considerado para derechos de aprovechamiento de carácter provisional, cuyo procedimiento se rige por el artículo 66 del Código de Aguas, y se encuentra establecido en el Manual de Normas y Procedimientos para la Administración de Recursos Hídricos - 2008, de la Dirección General de Aguas, modificado por la Resolución DGA (Exenta) N°2455 de 10 de agosto de 2011.

Luego, la disponibilidad de aguas subterráneas para el sector hidrogeológico de aprovechamiento común denominado Quebrada Las Tacas es:

Sector Acuífero	Disponibilidad Total (Definitivos + Provisionales) (m³/año)
Quebrada Las Tacas	116.994

Tabla N°4. Volumen total factible de otorgar.

6.- SITUACIÓN FINAL DE DISPONIBILIDAD EN EL SECTOR HIDROGEOLÓGICO DE APROVECHAMIENTO COMÚN QUEBRADA LAS TACAS.

Del análisis de la oferta de recursos hídricos y la demanda de aguas subterráneas que se observa en la Tabla N°5, y gráficamente en la Figura N°3, se puede concluir que, en el sector acuífero analizado, la demanda de derechos de aprovechamiento de aguas subterráneas, al 31 de marzo del año 2020, supera y compromete toda la disponibilidad total factible de otorgar conforme a los estudios técnicos desarrollados por la Dirección General de Aguas.

Sector Acuífero	Disponibilidad Total (Definitivos + Provisionales) (m ³ /año)	Demanda Comprometida Al 31 de marzo de 2021 (m ³ /año)
Quebrada Las Tacas	116.994	2.215.530

Tabla N°5. Disponibilidad total v/s Demanda de aguas subterráneas.

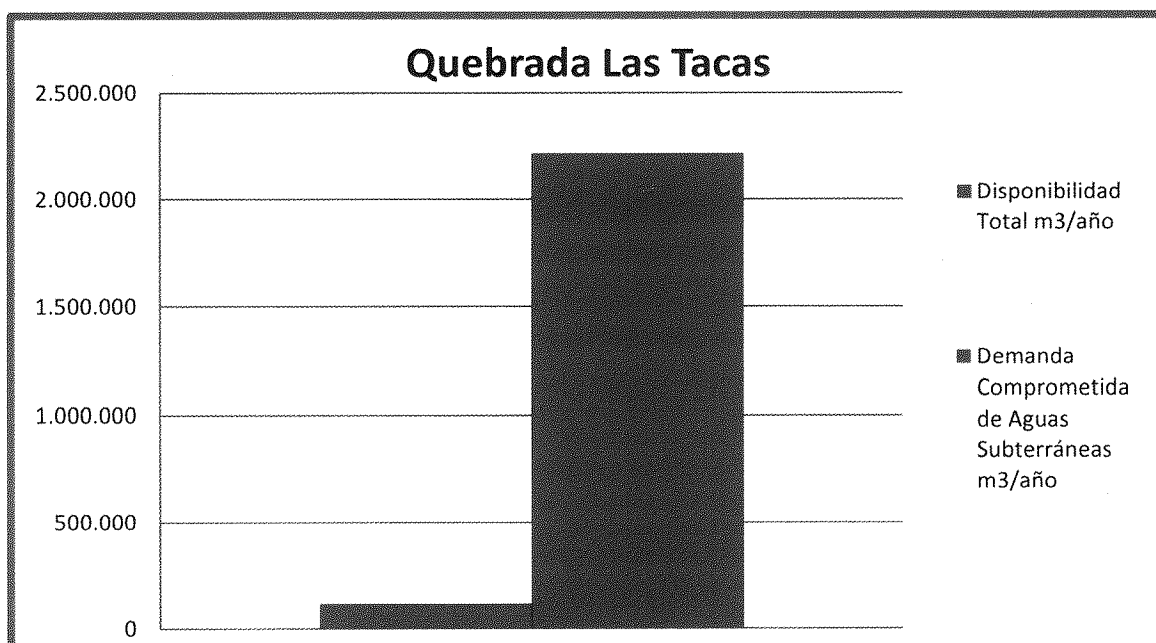



Figura N°3. Disponibilidad total v/s Demanda de aguas subterráneas, sector Quebrada Las Tacas.

De acuerdo con el análisis anterior podemos indicar que, se encuentra comprometida toda la disponibilidad determinada por la Dirección General de Aguas para la constitución de derechos de aprovechamiento de aguas subterráneas en carácter de permanente y definitivos, como también el volumen total anual considerado para derechos de aprovechamiento de carácter provisional. Por lo tanto, de acuerdo con el artículo 63 del

Código de Aguas, y lo indicado en el artículo 35 del Decreto Supremo MOP N°203 de fecha 20 de mayo de 2013, se debe proceder a proteger el sector hidrogeológico de aprovechamiento común denominado Quebrada Las Tacas, y declararlo como Zona de Prohibición para nuevas explotaciones de aguas subterráneas.

7.- CONCLUSIÓN.

Realizada la actualización de la demanda de aguas subterráneas en el sector hidrogeológico de aprovechamiento común denominado Quebrada Las Tacas y considerando que en dicho sector se han constituido derechos de aprovechamiento de aguas subterráneas que comprometen toda la disponibilidad determinada por la Dirección General de Aguas para la constitución de derechos de aprovechamiento tanto definitivos como provisionales, es deber de este Servicio proceder de acuerdo a los artículos 63 del Código de Aguas y 35 del Decreto Supremo MOP N°203 de fecha 20 de mayo de 2013, a declarar Zona de Prohibición para nuevas explotaciones de aguas subterráneas, el sector hidrogeológico de aprovechamiento común denominado Quebrada Las Tacas, el cual se encuentra representado geográficamente en el Mapa 1 que se anexa a este Informe.




Rodrigo Saphueza Bravo
Agente de Expedientes DARH
Dirección General de Aguas

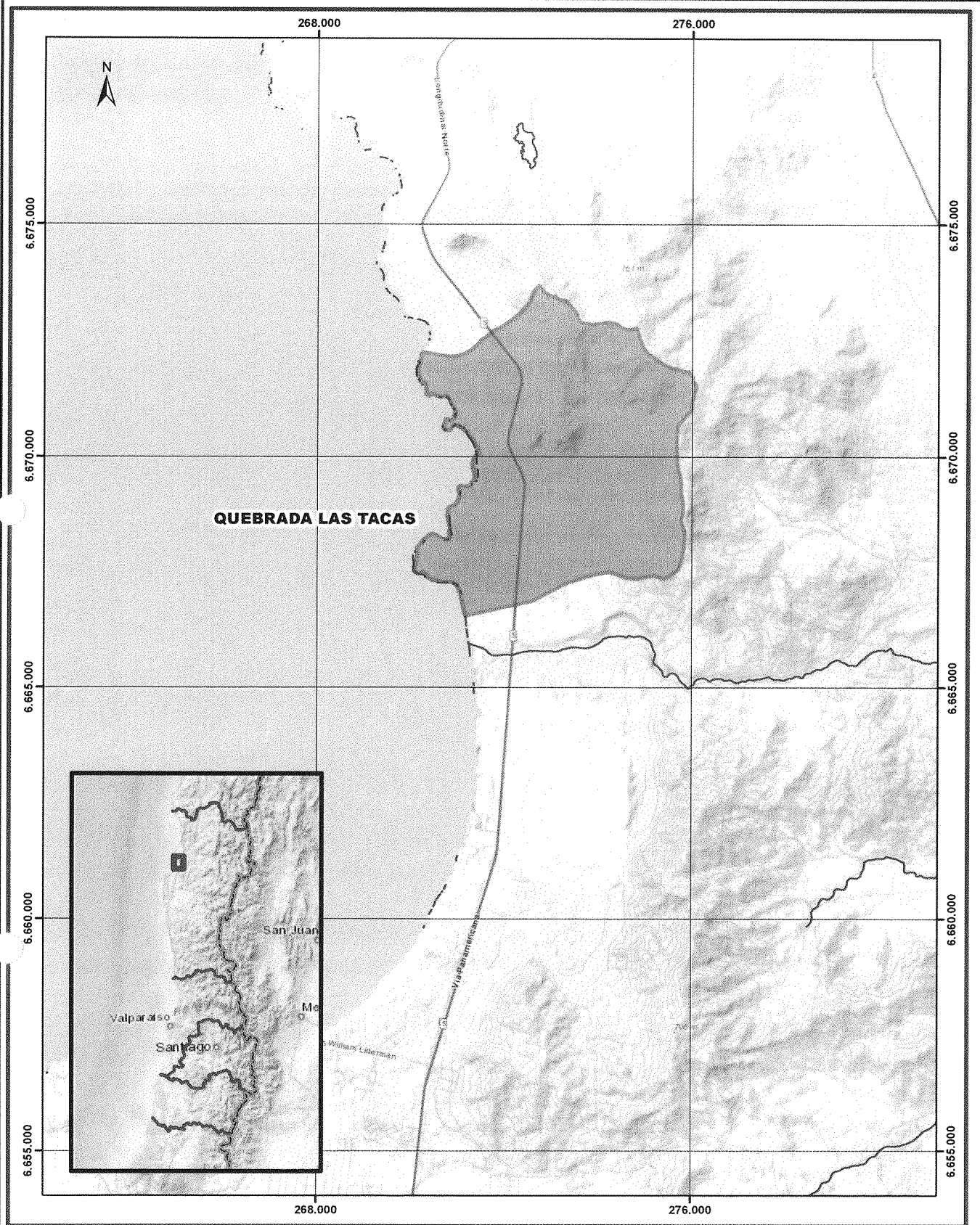


Nury Salazar Martínez
Geógrafo
Depto. Adm. Recursos Hídricos
Dirección General de Aguas

CFF/RSB/NSM/nsm
SSD N°: _ /



ANEXO 1
MAPA DE SECTORIZACIÓN



<p>SECTOR HIDROGEOLÓGICO DE APROVECHAMIENTO COMÚN</p>  <p>QUEBRADA LAS TACAS</p>	 <p>DIRECCIÓN GENERAL DE AGUAS DEPARTAMENTO DE ADMINISTRACIÓN DE RECURSOS HÍDRICOS</p>
<p>ESCALA</p>  <p>1:80.000</p>	<p>ZONA DE PROHIBICIÓN SECTOR HIDROGEOLÓGICO DE APROVECHAMIENTO COMÚN QUEBRADA LAS TACAS</p> <p>FUENTE: Base Cartográfica, MOP 2011 Elaboración Propia</p> <p>PROYECCIÓN: Universal Transversal de Mercator (UTM) DATUM: Sistema Geodésico Mundial 1984 (WGS84) HUSO: 19 Sur.</p> <p>MAPA 1</p> <p>FECHA: Julio 2021</p> <p> JEFE DEPTO. ADMINISTRACIÓN RECURSOS HÍDRICOS</p> <p>Nury Salazar M. : Geógrafo</p>

ANEXO 2
DEMANDA DE AGUAS SUBTERRÁNEAS DEL
SECTOR HIDROGEOLÓGICO DE APROVECHAMIENTO COMÚN
DENOMINADO
QUEBRADA LAS TACAS

Sector Hidrogeológico de Aprovechamiento Común Quebrada Las Tacas

	Expediente	Fecha Ingreso	Peticionario	Caudal Solicitado Promedio (lit/s)	Volumen Total Solicitado (m³/año)	Ley Nº 20.017	Sit. Actual	Nº Res.	Fecha Resolución	Volumen Total Solicitado (m³/año)	Volumen Anual Otorgado (m³/año)	Volumen Acumulado (m³/año)
1	ND-0401-925	08-08-79	SOCIEDAD BALNEARIOS MORRILLOS LTDA	4,00			A	207	07-05-82	126.144	126.144	126.144
2	ND-0401-925	08-08-79	SOCIEDAD BALNEARIOS MORRILLOS LTDA	4,00			A	207	07-05-82	126.144	126.144	252.288
3	ND-0401-925	08-08-79	SOCIEDAD BALNEARIOS MORRILLOS LTDA	5,00			A	207	07-05-82	157.680	157.680	409.968
4	ND-0401-925	08-08-79	SOCIEDAD BALNEARIOS MORRILLOS LTDA	5,00			A	207	07-05-82	157.680	157.680	567.648
5	ND-0401-2081	16-12-05	COMUNIDAD AGRICOLA DE TOTORALILLO	0,20		INDAP	A	3732	23-08-10	6.307	189	567.837
6	ND-0401-2083	16-12-05	COMUNIDAD AGRICOLA DE TOTORALILLO	0,10		INDAP	A	1011	05-03-10	3.154	631	568.468
7	ND-0401-2084	16-12-05	COMUNIDAD AGRICOLA DE TOTORALILLO	0,01		INDAP	A	1010	05-03-10	315	63	568.531
8	ND-0401-2085	16-12-05	COMUNIDAD AGRICOLA DE TOTORALILLO	0,13		INDAP	A	1012	05-03-10	4.100	820	569.351
9	ND-0401-2227	16-12-05	COMUNIDAD AGRICOLA DE TOTORALILLO	0,20		4ªT	D	1375	12-08-14	6.307	0	569.351
10	ND-0401-2228	16-12-05	COMUNIDAD AGRICOLA DE TOTORALILLO	0,05		4ªT	D	1376	12-08-14	1.577	0	569.351
11	ND-0401-2229	16-12-05	COMUNIDAD AGRICOLA DE TOTORALILLO	0,40		4ªT	D	1389	12-08-14	12.614	0	569.351
12	ND-0401-2230	16-12-05	COMUNIDAD AGRICOLA DE TOTORALILLO	0,10		4ªT	D	1377	12-08-14	3.154	0	569.351
13	ND-0401-2231	16-12-05	COMUNIDAD AGRICOLA DE TOTORALILLO	0,10		4ªT	D	1378	12-08-14	3.154	0	569.351
14	ND-0401-2232	16-12-05	COMUNIDAD AGRICOLA DE TOTORALILLO	0,26		4ªT	D	1379	12-08-14	8.199	0	569.351
15	ND-0401-2233	16-12-05	COMUNIDAD AGRICOLA DE TOTORALILLO	0,20		4ªT	D	1380	12-08-14	6.307	0	569.351
16	ND-0401-2234	16-12-05	COMUNIDAD AGRICOLA DE TOTORALILLO	0,01		4ªT	D	1381	12-08-14	315	0	569.351
17	ND-0401-2235	16-12-05	COMUNIDAD AGRICOLA DE TOTORALILLO	0,02		4ªT	D	1382	12-08-14	631	0	569.351
18	ND-0401-2236	16-12-05	COMUNIDAD AGRICOLA DE TOTORALILLO	0,30		4ªT	D	1383	12-08-14	9.461	0	569.351
19	ND-0401-2237	16-12-05	COMUNIDAD AGRICOLA DE TOTORALILLO	0,02		4ªT	D	1384	12-08-14	631	0	569.351
20	ND-0401-2238	16-12-05	COMUNIDAD AGRICOLA DE TOTORALILLO	0,80		4ªT	D	1385	12-08-14	25.229	0	569.351
21	ND-0401-2239	16-12-05	COMUNIDAD AGRICOLA DE TOTORALILLO	0,03		4ªT	D	1386	12-08-14	946	0	569.351
22	ND-0401-2240	16-12-05	COMUNIDAD AGRICOLA DE TOTORALILLO	0,19		4ªT	D	1387	12-08-14	5.992	0	569.351
23	ND-0401-2241	16-12-05	COMUNIDAD AGRICOLA DE TOTORALILLO	0,02		4ªT	D	1388	12-08-14	631	0	569.351
24	ND-0401-105	27-09-90	INMOBILIARIA LAS TACAS S.A.	14,00			A(Tr-T)	604	17-12-92	0	0	569.351
25	ND-0401-800623	27-09-90	INMOBILIARIA LAS TACAS S.A.				A(Tr-T)	604	17-12-92	0	0	569.351
26	ND-0401-800624	27-09-90	INMOBILIARIA LAS TACAS S.A.				A	604	17-12-92	0	195.523	764.874
27	ND-0401-393	25-05-99	INMOBILIARIA LAS TACAS S.A.	36,00			D	470	24-06-99	1.135.296	0	764.874
28	ND-0401-397	21-06-99	INMOBILIARIA LAS TACAS S.A.	46,00			A(Tr-T)	374	30-06-00	0	0	764.874
29	ND-0401-800223	21-06-99	INMOBILIARIA Y AGRICOLA PEÑALOEN S.A.	46,00			A(Tr-T)	374	30-06-00	0	0	764.874
30	ND-0401-800224	21-06-99	INVERSIONES ESPOLON S.A.	46,00			A(Tr-T)	374	30-06-00	0	0	764.874
31	ND-0401-800225	21-06-99	GERMONT S.A.	46,00			A(Tr-T)	374	30-06-00	0	0	764.874
32	ND-0401-800226	21-06-99	LAS TACAS OOOOP S.A.	46,00			A	374	30-06-00	1.450.656	1.450.656	2.215.530
33	ND-0401-2843	22-09-17	ADMINISTRADORA LAS TACAS S. A.	12,00			D	1058	16-10-17	378.432	0	2.215.530

Sector Hidrogeológico de Aprovechamiento Común Quebrada Las Tacas

	Expediente	Fecha Ingreso	Peticionario	Caudal Solicitado Promedio (lt/s)	Volumen Total Anual Solicitado (m³/año)	Ley Nº 20.017	Sit. Actual	Nº Res.	Fecha Resolución	Volumen Total Anual Solicitado (m³/año)	Volumen Total Anual Otorgado (m³/año)	Volumen Acumulado (m³/año)
34	ND-0401-2844	22-09-17	ADMINISTRADORA LAS TACAS S. A.	20,00			D	1058	16-10-17	630.720	0	2.215.530

LEYES, REGLAMENTOS, DECRETOS Y RESOLUCIONES DE ORDEN GENERAL

Núm. 43.078

Viernes 15 de Octubre de 2021

Página 1 de 4

Normas Generales

CVE 2023572

MINISTERIO DE OBRAS PÚBLICAS

Dirección General de Aguas

DECLARA ZONA DE PROHIBICIÓN PARA NUEVAS EXPLOTACIONES DE AGUAS SUBTERRÁNEAS EL SECTOR HIDROGEOLÓGICO DE APROVECHAMIENTO COMÚN DENOMINADO QUEBRADA LAS TACAS, UBICADO EN LA REGIÓN DE COQUIMBO

(Resolución)

Núm. 32.- Santiago, 3 de septiembre de 2021.

Vistos:

- 1) El Informe Técnico DARH N° 262, de 13 de julio de 2021, del Departamento de Administración de Recursos Hídricos de la Dirección General de Aguas;
- 2) Lo dispuesto en los artículos 63 y 64 del Código de Aguas;
- 3) Lo establecido en los artículos 35 y 36 del decreto supremo N° 203, de 20 de mayo de 2013, del Ministerio de Obras Públicas, que Aprueba Reglamento sobre Normas de Exploración y Explotación de Aguas Subterráneas;
- 4) La resolución N° 7, de 26 de marzo de 2019, de la Contraloría General de la República, que Fija Normas sobre Exención del Trámite de Toma de Razón;
- 5) La atribución del artículo 300 letra c) del Código de Aguas, y

Considerando:

1.- Que, el artículo 63 inciso 1° del Código de Aguas, dispone que: "La Dirección General de Aguas podrá declarar zonas de prohibición para nuevas explotaciones, mediante resolución fundada en la protección de acuífero, la cual se publicará en el Diario Oficial".

2.- Que, por su parte, el artículo 35 del decreto supremo N° 203, de 20 de mayo de 2013, del Ministerio de Obras Públicas, que Aprueba Reglamento sobre Normas de Exploración y Explotación de Aguas Subterráneas, establece que: "La Dirección General de Aguas podrá declarar zona de prohibición para nuevas explotaciones, en conformidad con lo dispuesto en el artículo 63 del Código de Aguas, cuando se hayan constituido derechos de aprovechamiento de aguas que comprometen toda la disponibilidad determinada por la Dirección General de Aguas para la constitución de derechos de aprovechamiento tanto definitivos como provisionales".

3.- Que, en otras palabras, para determinar la procedencia de la declaración de zona de prohibición resulta necesario verificar si los derechos de aprovechamiento ya constituidos, comprenden la totalidad de la disponibilidad del recurso hídrico para constituir nuevos derechos de aprovechamiento en calidad de definitivos y provisionales en el sector hidrogeológico de aprovechamiento común en cuestión.

4.- Que, respecto a ello, cabe hacer presente que la declaración de zona de prohibición busca proteger y conservar el sector hidrogeológico de aprovechamiento común evitando su sobreexplotación; resguardar los derechos de aprovechamiento ya constituidos evitando su afectación; y limitar la constitución de nuevos derechos de aprovechamiento de aguas en el sector hidrogeológico de aprovechamiento común en cuestión.

5.- Que, para dicha finalidad, el Servicio elaboró el Informe Técnico DARH N° 262, de 13 de julio de 2021, denominado "Análisis de disponibilidad de recursos hídricos subterráneos en el sector hidrogeológico de aprovechamiento común Quebrada Las Tacas, cuencas costeras Norte de la Región de Coquimbo", del Departamento de Administración de Recursos Hídricos, en el

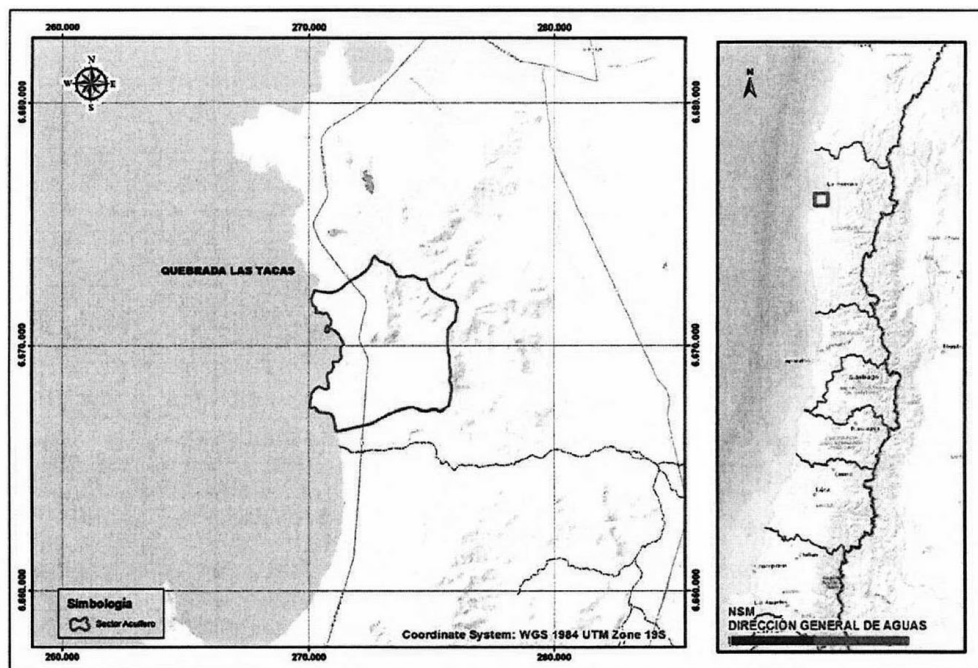
CVE 2023572

Director: Juan Jorge Lazo Rodríguez
Sitio Web: www.diarioficial.cl

Mesa Central: 600 712 0001 Email: consultas@diarioficial.cl
Dirección: Dr. Torres Boonen N°511, Providencia, Santiago, Chile.

que se indica la delimitación del sector hidrogeológico de aprovechamiento común afecto a zona de prohibición y se determina el cumplimiento de las condiciones hídricas para su procedencia.

6.- Que, en tal sentido, el referido Informe señala que el Informe Técnico DARH SDT N° 377, de abril de 2016, denominado "Estimación preliminar de la recarga de aguas subterráneas y determinación de los sectores hidrogeológicos de aprovechamiento común en las cuencas costeras de la Región de Coquimbo", del Departamento de Administración de Recursos Hídricos, determinó la delimitación geográfica del sector hidrogeológico de aprovechamiento común Quebrada Las Tacas en la Región de Coquimbo, conforme la siguiente figura:



7.- Que, asimismo, indica que el referido Informe Técnico efectuó un balance hídrico preliminar del sector hidrogeológico de aprovechamiento común Quebrada Las Tacas, del cual se obtuvo la oferta de recursos hídricos de dicho sector, cuyos valores de recarga han sido considerados como los definitivos para la presente declaración, pues a la fecha no existen nuevos antecedentes técnicos que sugieran aumentar o disminuir los cálculos allí realizados.

8.- Que, la oferta de recurso hídrico subterráneo del sector hidrogeológico de aprovechamiento común Quebrada Las Tacas es de 58.497 metros cúbicos anuales:

Sector acuífero	Oferta de recursos hídricos subterráneos (m ³ /año)
Quebrada Las Tacas	58.497

Tabla 1. Oferta de recursos hídricos (Volumen sustentable).

9.- Que, por otro lado, el Informe Técnico DARH N° 262, de 13 de julio de 2021, determinó, conforme al listado de derechos de aprovechamiento de aguas constituidos y reconocidos del anexo N° 2, la demanda comprometida del sector hidrogeológico de aprovechamiento común Quebrada Las Tacas al 31 de marzo de 2021, estableciéndose los siguientes valores:

Sector acuífero	Oferta de recursos hídricos subterráneos (m ³ /año)	Demanda comprometida al 31 de marzo de 2021 (m ³ /año)
Quebrada Las Tacas	58.497	2.215.530

Tabla 2. Oferta de recursos hídricos subterráneos v/s demanda comprometida

10.- Que, del análisis anterior, el Informe Técnico concluye que la demanda comprometida, al 31 de marzo de 2021, supera la oferta de recursos hídricos subterráneos (volumen sustentable del sector), estimándose un riesgo grave de disminución del sector hidrogeológico de aprovechamiento común Quebrada Las Tacas, con el consiguiente perjuicio de derechos de terceros constituidos en él, por lo que procedería declarar área de restricción para nuevas explotaciones de aguas subterráneas en el referido sector hidrogeológico, de acuerdo al artículo 65 del Código de Aguas y el artículo 30 letra b) del decreto supremo N° 203, de 20 de mayo de

2013, del Ministerio de Obras Públicas, que Aprueba Reglamento sobre Normas de Exploración y Explotación de Aguas Subterráneas.

11.- Que, la declaración de área de restricción conlleva la determinación de un volumen factible para otorgar derechos de aprovechamiento de aguas en calidad de provisionales. Respecto a ello, el Informe señala que, conforme al procedimiento establecido en el Manual de Normas y Procedimientos para la Administración de Recursos Hídricos, modificado por la resolución DGA (exenta) N° 2.455, de 10 de agosto de 2011, y a las características hidrogeológicas, régimen hídrico, morfología, ubicación geográfica del sector hidrogeológico de aprovechamiento común Quebrada Las Tacas, entre otros, la determinación de dicho volumen es equivalente al volumen sustentable del aludido sector, sujeto al monitoreo de la explotación y seguimiento del comportamiento del acuífero.

12.- Que, considerando ello, agrega que la disponibilidad total de aguas subterráneas del aludido sector equivale al volumen de explotación sustentable a nivel de fuente, considerado el recurso disponible para otorgar derechos de aprovechamiento de aguas subterráneas en carácter de permanente y definitivos, y el volumen total anual considerado para derechos de aprovechamiento de carácter provisional, siendo la disponibilidad total de agua subterránea la que se señala en la siguiente Tabla:

Sector acuífero	Disponibilidad Total (Definitivos + Provisionales) (m ³ /año)
Quebrada Las Tacas	116.994

Tabla N°3. Volumen Total Factible de otorgar como Derechos definitivos y provisionales

13.- Que, de esta forma, el Informe determina la disponibilidad total del acuífero Quebrada Las Tacas y la demanda de agua sustentable que se expresa en la siguiente Tabla:

Sector acuífero	Disponibilidad Total (Definitivos + Provisionales) (m ³ /año)	Demanda comprometida al 31 de marzo de 2021 (m ³ /año)
Quebrada Las Tacas	116.994	2.215.530

Tabla N°4. Volumen sustentable v/s Disponibilidad Total y Demanda comprometida de aguas subterráneas

14.- Que, de dicho análisis se concluye que, conforme los estudios técnicos desarrollados por este Servicio, la demanda de derechos de aprovechamiento de aguas subterráneas, al 31 de marzo de 2021, supera y compromete la disponibilidad total factible a otorgar derechos de aprovechamiento de agua en carácter de permanentes, definitivos y provisionales.

15.- Que, en consecuencia, de acuerdo al artículo 63 del Código de Aguas, y lo indicado en el artículo 35 del decreto supremo N° 203, de 20 de mayo de 2013, del Ministerio de Obras Públicas, que Aprueba Reglamento sobre Normas de Exploración y Explotación de Aguas Subterráneas, procede proteger el acuífero y declarar zona de prohibición para nuevas explotaciones de aguas subterráneas el sector hidrogeológico de aprovechamiento común denominado Quebrada Las Tacas, en la Región de Coquimbo.

Resuelvo:

1.- Declárase como zona de prohibición para nuevas explotaciones de aguas subterráneas, el sector hidrogeológico de aprovechamiento común denominado Quebrada Las Tacas, ubicado en la Región de Coquimbo.

2.- Déjase constancia que la delimitación de la zona de prohibición se encuentra representada geográficamente en el Mapa 1, denominado "Zona de Prohibición Sector Hidrogeológico de Aprovechamiento Común Quebrada Las Tacas".

3.- Déjase constancia que el mapa de delimitación de la zona de prohibición, el Informe Técnico DARH N° 262, de 13 de julio de 2021, denominado "Análisis de disponibilidad de recursos hídricos subterráneos en el sector hidrogeológico de aprovechamiento común Quebrada Las Tacas, cuencas costeras Norte de la Región de Coquimbo", del Departamento de Administración de Recursos Hídricos, y otros antecedentes pertinentes, se encontrarán a disposición del público, una vez publicada esta resolución en el Diario Oficial, en la página web del Servicio en el siguiente link: <https://dga.mop.gob.cl/Paginas/zonadeprohibicion.aspx>

4.- Téngase presente que el mapa que delimita esta zona, así como el Informe Técnico DARH N° 262, de 13 de julio de 2021, aludidos en los resueltos N°s 2 y 3 respectivamente,

forman parte de esta resolución, por lo que sólo podrán modificarse a través de un acto administrativo afecto al trámite de toma de razón.

5.- Consígnase que la declaración de zona de prohibición para el sector hidrogeológico de aprovechamiento común denominado Quebrada Las Tacas, que se contiene en la presente resolución, empezará a regir para todos los efectos legales que de ella se deriven, desde la fecha de su publicación en el Diario Oficial.

En virtud de la presente declaración de zona de prohibición se dará origen a la formación de una comunidad de aguas subterráneas para el sector hidrogeológico de aprovechamiento común denominado Quebrada Las Tacas, compuesta por todos los usuarios de aguas subterráneas comprendidos en él.

6.- La Dirección General de Aguas, de conformidad con el artículo 36 del decreto supremo del Ministerio de Obras Públicas, N° 203, de 20 de mayo de 2013, de oficio o a petición de cualquier usuario, podrá alzar en cualquier momento la presente declaración de zona de prohibición en el sector hidrogeológico de aprovechamiento común denominado Quebrada Las Tacas, en aquellos casos en que nuevos estudios demuestren que ya no existen las causales que motivaron tal declaración.

7.- Publíquese la presente resolución por una sola vez en el Diario Oficial, los días 1 o 15, o el primer día hábil siguiente si aquellos fueren feriados.

8.- Comuníquese la presente resolución a la División Legal de la Dirección General de Aguas, al Departamento de Administración de Recursos Hídricos, al Centro de Información de Recursos Hídricos, a la respectiva Oficina Regional y a la Oficina de Partes de este Servicio.

9.- Regístrese la presente resolución de conformidad con lo dispuesto en el artículo 122 del Código de Aguas.

Anótese, tómese razón, publíquese, comuníquese y regístrese.- Óscar Cristi Marfil, Director General de Aguas.

