



M.O.P.
DIRECCIÓN GENERAL DE AGUAS
OFICINA DE PARTES
RESOLUCION TRAMITADA
Fecha: 03 JUL 2024

MINISTERIO DE HACIENDA OFICINA DE PARTES		
RECIBIDO		
CONTRALORÍA GENERAL TOMA DE RAZÓN		
RECEPCIÓN		
DEPART. JURIDICO		
DEP. T. R. Y REGIST.		
DEPART. CONTABIL.		
SUB DEP. C.CENTRAL		
SUB DEP. E.CUENTAS		
SUB DEP. C.P.Y. BIENES NAC.		
DEPART. AUDITORIA		
DEPART. V.O.P., U. y T.		
SUP DEP. MUNICIPAL.		
REFRENDACIÓN		
REF. POR \$	_____	
IMPUTAC.	_____	
ANOT. POR \$	_____	
IMPUTAC.	_____	
DEDUC. DTO.	_____	
Proceso SSD N° 18138868		

REF.: **DECLARA ZONA DE PROHIBICIÓN** para nuevas explotaciones de aguas subterráneas en el sector hidrogeológico de aprovechamiento común denominado **CALETA RINCÓN**, en la Región de Coquimbo.

SANTIAGO, 10 JUN 2024
D.G.A. N° 11.06

VISTOS:

1. El Informe Técnico DARH SDT N° 377, de abril de 2016, denominado "Estimación preliminar de la recarga de aguas subterráneas y determinación de los sectores hidrogeológicos de aprovechamiento común en las cuencas costeras de la Región de Coquimbo", de la Dirección General de Aguas;
2. El Informe Técnico SDT N° 476, de mayo de 2024, denominado "Reevaluación de la recarga de agua subterránea por el potencial efecto del cambio climático en los sectores hidrogeológicos de aprovechamiento común de las cuencas costeras, Región de Coquimbo", del Departamento de Administración de Recursos Hídricos de la Dirección General de Aguas;
3. El Informe Técnico DARH N° 238, de 24 de mayo de 2024, denominado "Evaluación de Disponibilidad de Recursos Hídricos Subterráneos en el Sector Hidrogeológico de Aprovechamiento Común Caleta Rincón de la Región de Coquimbo", del Departamento de Administración de Recursos Hídricos de la Dirección General de Aguas;
4. Lo dispuesto en los artículos 63 y 64 del Código de Aguas;
5. Lo establecido en los artículos 35, 36 y 54 del Decreto Supremo N° 203, de 20 de mayo de 2013, del Ministerio de Obras Públicas, que Aprueba Reglamento Sobre Normas de Exploración y Explotación de Aguas Subterráneas, modificado por el Decreto Supremo N° 224, de 5 de noviembre de 2021, del Ministerio de Obras Públicas;
6. La atribución que me confiere el artículo 300 letra c) del Código de Aguas;
7. La Resolución N° 7, de 26 de marzo de 2019, de la Contraloría General de la República, que Fija Normas sobre Exención del Trámite de Toma de Razón; y,

CONSIDERANDO:

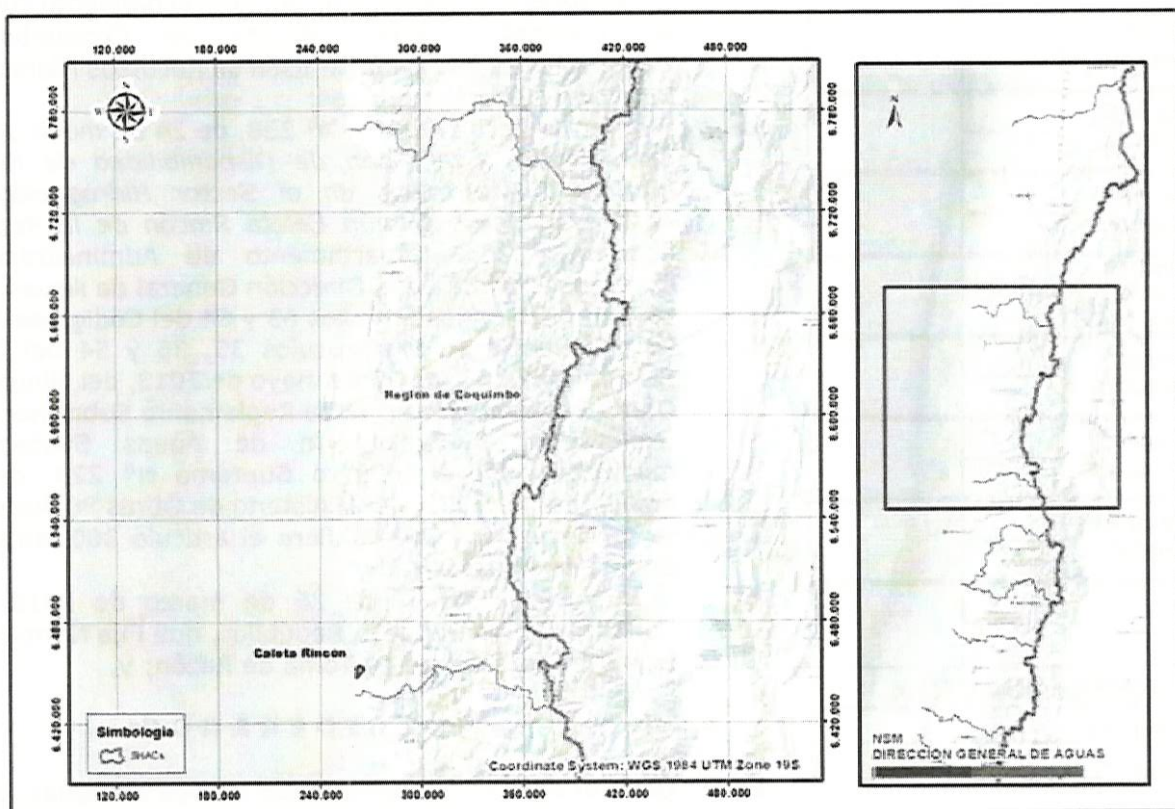
1. **QUE**, el artículo 63 inciso 1° del Código de Aguas, dispone que: "La Dirección General de Aguas podrá declarar zonas de prohibición para nuevas explotaciones, mediante resolución fundada en la protección de acuífero, la cual se publicará en el Diario Oficial".

EXPEDIENTE VZP-0403-11



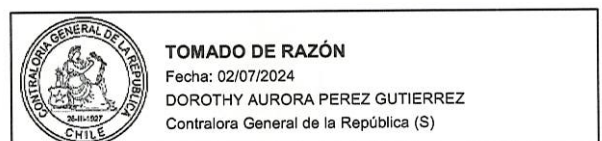
TOMADO DE RAZÓN
Fecha: 02/07/2024
DOROTHY AURORA PEREZ GUTIERREZ
Contralora General de la República (S)

2. **QUE**, luego, el artículo 35 del Decreto Supremo N° 203, de 20 de mayo de 2013, que Aprueba Reglamento Sobre Normas de Exploración y Explotación de Aguas Subterráneas, modificado por el Decreto Supremo N° 224, de 5 de noviembre de 2021, ambos del Ministerio de Obras Públicas, establece que: *"La Dirección General de Aguas podrá declarar zona de prohibición para nuevas explotaciones, en conformidad con lo dispuesto en el artículo 63 del Código de Aguas, cuando la demanda comprometida iguale o supere toda la disponibilidad determinada por la Dirección General de Aguas para la constitución de derechos de aprovechamiento tanto definitivos como provisionales"*.
3. **QUE**, por tanto, para determinar la procedencia de la declaración de zona de prohibición resulta necesario verificar si la demanda comprometida iguala o supera la disponibilidad del recurso hídrico para constituir nuevos derechos de aprovechamiento, en calidad de definitivos y provisionales, en el sector hidrogeológico de aprovechamiento común (en adelante, SHAC) en cuestión.
4. **QUE**, respecto a ello, cabe hacer presente que la declaración de zona de prohibición busca proteger y conservar el SHAC, evitando su sobreexplotación, resguardando los derechos de aprovechamiento ya constituidos, y limitando la constitución de nuevos derechos de aprovechamiento de aguas subterráneas.
5. **QUE**, mediante el Informe Técnico DARH SDT N° 377, de abril de 2016, denominado *"Estimación preliminar de la recarga de aguas subterráneas y determinación de los sectores hidrogeológicos de aprovechamiento común en las cuencas costeras de la Región de Coquimbo"*, se determinó la sectorización del acuífero denominado Caleta Rincón, el cual se puede apreciar en la figura siguiente:



Mapa N° 1. Sector hidrogeológico de aprovechamiento común denominado Caleta Rincón.

6. **QUE**, en cuanto a la disponibilidad de recursos hídricos subterráneos, el Informe Técnico DARH SDT N° 476, de mayo de 2024, determinó el volumen total anual posible de otorgar como derechos de agua subterránea en el SHAC Caleta Rincón considerando el potencial efecto de cambio climático, indicando que la oferta de recurso hídrico en dicho SHAC asciende a lo señalado en la tabla siguiente:



SHAC	Oferta de recursos hídricos (m ³ /año)
CALETA RINCÓN	40.512

Tabla N°1. Oferta de recursos hídricos (Volumen Sustentable).

7. **QUE**, por otra parte, el mismo Informe Técnico DARH SDT N° 476, de mayo de 2024, en lo que respecta a la situación final de disponibilidad en el SHAC en comento, señala que del análisis de la oferta de recursos hídricos y la demanda comprometida, se puede concluir que, en el sector acuífero analizado, la demanda de derechos de aprovechamiento de aguas subterráneas, al 30 de abril de 2024, supera el volumen sustentable, estimándose que existe riesgo de grave disminución del acuífero o de su sustentabilidad, con el consiguiente perjuicio de derechos de terceros en él, procediendo de acuerdo a los artículos 65 del Código de Aguas y 30 letra b) del Decreto Supremo N° 203, de 2013, modificado por el Decreto Supremo N° 224, de fecha 5 de noviembre de 2021, ambos del Ministerio de Obras Públicas, declarar área de restricción para nuevas explotaciones de aguas subterráneas al sector hidrogeológico de aprovechamiento común denominado Caleta Rincón.
8. **QUE**, por lo tanto, en el sector hidrogeológico de aprovechamiento común denominado Caleta Rincón, no existe disponibilidad de recurso hídrico subterráneo para otorgar nuevos derechos de aprovechamiento de aguas subterráneas, en calidad de definitivos, como se puede apreciar en la tabla siguiente:

SHAC	Oferta recursos hídricos subterráneos m ³ /año	Demanda comprometida al 30 de abril de 2024 m ³ /año
CALETA RINCÓN	40.512	127.275

Tabla N°2. Oferta de recursos hídricos subterráneos v/s demanda comprometida.

9. **QUE**, por otra parte, y a fin de evaluar el otorgamiento de derechos de aprovechamiento de aguas subterráneas, en calidad de provisionales en el sector hidrogeológico de aprovechamiento común denominado Caleta Rincón, y de acuerdo al procedimiento establecido en el Manual de Normas y Procedimientos para la Administración de Recursos Hídricos de la Dirección General de Aguas, modificado por la Resolución D.G.A. (Exenta) N° 2455, de 10 de agosto de 2011, del análisis de sus características hidrogeológicas, régimen hídrico, características morfológicas, ubicación geográfica e interrelación con fuentes superficiales, y la relación existente entre el volumen sustentable y la demanda comprometida, se concluye que el sector acuífero Caleta Rincón presenta características particulares que no permiten establecer un sector a utilizar como patrón o referencia.
10. **QUE**, así teniendo presente lo expuesto y considerando lo establecido en el Manual de Normas y Procedimientos para la Administración de Recursos Hídricos de la Dirección General de Aguas, modificado por la Resolución D.G.A. (Exenta) N° 2455, de 10 de agosto de 2011, se puede otorgar como máximo en derechos provisionales una magnitud equivalente a su volumen sustentable, lo que se aprecia en la siguiente tabla:

SHAC	Volumen sustentable m ³ /año	Disponibilidad Total (definitivos + provisionales) m ³ /año
CALETA RINCÓN	40.512	81.024

Tabla N°3. Volumen Total Factible de Otorgar como Derechos Definitivos y Provisionales.



TOMADO DE RAZÓN

Fecha: 02/07/2024

DOROTHY AURORA PEREZ GUTIERREZ

Contralora General de la República (S)

11. **QUE**, la disponibilidad total de aguas subterráneas determinada por la Dirección General de Aguas corresponde al volumen de explotación sustentable a nivel de fuente, considerado como el recurso disponible para otorgar derechos de aprovechamiento de aguas subterráneas, en carácter de permanente y definitivos, y al volumen total anual considerado para derechos de aprovechamiento de carácter provisional, cuyo procedimiento se rige por el artículo 66 del Código de Aguas, y se encuentra establecido en el Manual de Normas y Procedimientos para la Administración de Recursos Hídricos - 2008, de la Dirección General de Aguas, modificado por la Resolución D.G.A. (Exenta) N° 2455, de 10 de agosto de 2011.
12. **QUE**, luego, la disponibilidad del SHAC de marras asciende a lo expresado en la tabla siguiente:

SHAC	Disponibilidad Total (Definitivos + Provisionales) (m ³ /año)
CALETA RINCÓN	81.024

Tabla N°4. Volumen total factible de otorgar.

13. **QUE**, del análisis de la oferta de recursos hídricos y la demanda de aguas subterráneas que se observa en la tabla N° 5, se puede concluir que, en el sector acuífero analizado, la demanda de derechos de aprovechamiento de aguas subterráneas, al 30 de abril del año 2024, supera y compromete toda la disponibilidad total factible de otorgar conforme a los estudios técnicos desarrollados por la Dirección General de Aguas.

SHAC	Disponibilidad Total (Definitivos + Provisionales) (m ³ /año)	Demanda Comprometida al 30 de abril de 2024 (m ³ /año)
CALETA RINCÓN	81.024	127.275

Tabla N°5. Disponibilidad total v/s Demanda de aguas subterráneas

14. **QUE**, de acuerdo con el análisis anterior es posible indicar que, se encuentra comprometida toda la disponibilidad determinada por la Dirección General de Aguas para la constitución de derechos de aprovechamiento de aguas subterráneas en carácter de permanente y definitivos, como también el volumen total anual considerado para derechos de aprovechamiento de carácter provisional.
15. **QUE**, considerando lo antes expuesto, es deber de este Servicio de acuerdo a los artículos 63 del Código de Aguas y 35 del Decreto Supremo N° 203, de 20 de mayo de 2013, modificado por el Decreto Supremo N° 224, de 5 de noviembre de 2021, ambos del Ministerio de Obras Públicas, proteger el acuífero y declarar zona de prohibición para nuevas explotaciones de aguas subterráneas el sector hidrogeológico de aprovechamiento común denominado **Caleta Rincón**, en la Región de Coquimbo.

RESUELVO:

1. **DECLÁRASE** como zona de prohibición para nuevas explotaciones de aguas subterráneas, el sector hidrogeológico de aprovechamiento común denominado **Caleta Rincón**, en la Región de Coquimbo.
2. **DÉJASE** constancia que la delimitación de la zona de prohibición se encuentra representada geográficamente en el Mapa N° 1, denominado "Zona de Prohibición Sector Hidrogeológico de Aprovechamiento Común Caleta Rincón", el cual se encuentra disponible en el siguiente link:
<http://www.dga.cl/limitacionrestriccionagua/Paginas/default.aspx#tres>.



TOMADO DE RAZÓN

Fecha: 02/07/2024

DOROTHY AURORA PEREZ GUTIERREZ

Contralora General de la República (S)

3. **DÉJASE** constancia que la delimitación de la zona de prohibición, el Informe Técnico DARH SDT N° 377, de abril de 2016, el Informe Técnico DARH SDT N° 476, de mayo de 2024, y el Informe Técnico DARH N° 238, de 24 de mayo de 2024, todos del Departamento de Administración de Recursos Hídricos de la Dirección General de Aguas y demás antecedentes pertinentes, se encontrarán a disposición del público, una vez publicada la presente resolución en el Diario Oficial, en la página web del Servicio, en el siguiente link: <http://apps.arcgis.com/apps/OnePane/basicviewer/index.html?appid=1f120f5a187149e00a30c4ab144ddae>.
4. **TÉNGASE PRESENTE** que el mapa que delimita esta zona, así como los Informes Técnicos antes referidos, aludidos en los resolivos N°s 2 y 3 respectivamente, forman parte de esta resolución, por lo que sólo podrán modificarse a través de un acto administrativo afecto al trámite de toma de razón.
5. **CONSÍGNASE** que la declaración de zona de prohibición para el sector hidrogeológico de aprovechamiento común denominado Caleta Rincón, que se contiene en la presente resolución, empezará a regir para todos los efectos legales que de ella se deriven, desde la fecha de su publicación en el Diario Oficial.
6. **DÉJASE CONSTANCIA** que conforme a lo dispuesto en el artículo 63 inciso 2° del Código de Aguas, la declaración de una zona de prohibición dará origen a una comunidad de aguas formada por todos los usuarios de aguas subterráneas comprendidos en ella, quienes deberán organizarla de conformidad con lo indicado en el inciso primero del artículo 196, dentro del plazo de un año. Transcurrido este plazo sin que la comunidad de aguas se haya organizado, este Servicio no podrá autorizar cambios de puntos de captación en dicha zona respecto de aquellas personas que no se hayan hecho parte en el proceso de organización de la comunidad. El listado inicial de usuarios que integran la comunidad, se encuentra contenido en el Anexo N° 2 del Informe Técnico DARH N° 238, de 24 de mayo de 2024, que forma parte integrante de la presente resolución. Para la elaboración del respectivo registro de comuneros, dicho listado deberá ser completado con la información faltante relativa a la inscripción de los derechos en el Registro de Propiedad de Aguas del Conservador de Bienes Raíces competente.
7. La Dirección General de Aguas deberá dictar una nueva resolución sobre la mantención o alzamiento de la prohibición de explotar, a petición justificada de parte, si así lo aconsejan los resultados de nuevas investigaciones respecto de las características del acuífero o la recarga artificial del mismo.
8. **PUBLÍQUESE** la presente resolución por una sola vez en el Diario Oficial, los días 1 ó 15, o el primer día hábil siguiente si aquellos fueren feriados.
9. **COMUNÍQUESE** la presente resolución a la División Legal de la Dirección General de Aguas, al Departamento de Administración de Recursos Hídricos, al Departamento de Información de Recursos Hídricos, a la Unidad de Organizaciones de Usuarios, a la respectiva Oficina Regional y a la Oficina de Partes de este Servicio.
10. **REGÍSTRESE** la presente resolución de conformidad con lo dispuesto en el artículo 122 del Código de Aguas.

ANÓTESE, TÓMESE RAZÓN, PUBLÍQUESE, COMUNÍQUESE Y REGÍSTRESE.



RODRIGO SANHUEZA BRAVO
Director General de Aguas
Ministerio de Obras Públicas

VZP-0403-11
CFF/ALE/FPC/NSM/RSA/rsa



TOMADO DE RAZÓN
Fecha: 02/07/2024
DOROTHY AURORA PEREZ GUTIERREZ
Contralora General de la República (S)

INFORME TÉCNICO DARH N°238

EVALUACIÓN DE DISPONIBILIDAD DE RECURSOS HÍDRICOS SUBTERRÁNEOS EN EL SECTOR HIDROGEOLÓGICO DE APROVECHAMIENTO COMÚN CALETA RINCÓN DE LA REGIÓN DE COQUIMBO

VZP-0403-11

SSD N°:18110388

Santiago, 29 de mayo de 2024

1.- INTRODUCCIÓN.

La Dirección General de Aguas, en relación a la explotación de las aguas subterráneas de un determinado sector acuífero, debe compatibilizar las exigencias legales con las características físicas del recurso hídrico, considerando las necesidades y los intereses superiores de la Nación. Así, la acción de este Servicio debe propender a una explotación del recurso hídrico de forma sustentable, que no genere menoscabo al derecho de terceros y que no limite innecesariamente su aprovechamiento, considerando para ello su gran importancia para el interés nacional.

Es por esta razón, que generan gran importancia los instrumentos que dispone la Dirección General de Aguas para velar por el resguardo de los recursos hídricos subterráneos, como es la Declaración de Zonas de Prohibición, la que tiene por objeto la protección y conservación de los acuíferos mismos, no solo protegiendo los derechos de aprovechamiento legalmente constituidos, sino que tiene por finalidad la protección de la fuente subterránea.

2.- OBJETIVO.

El presente Informe tiene como objetivo analizar la pertinencia de Declarar Zona de Prohibición para nuevas explotaciones de aguas subterráneas el sector hidrogeológico de aprovechamiento común (SHAC) denominado Caleta Rincón en virtud de lo establecido en el Decreto Supremo MOP N°203 de fecha 20 de mayo de 2013, modificado por el DS N°224 de fecha 05 de noviembre de 2021.

3.- MARCO LEGAL.

De acuerdo con la normativa actual que dispone la Dirección General de Aguas, respecto de la pertinencia de Declarar Zona de Prohibición para nuevas explotaciones de aguas subterráneas un determinado sector acuífero, podemos identificar lo siguiente:

- Artículo 63 inciso 1° del Código de Aguas, establece que "La Dirección General de

Aguas podrá declarar zonas de prohibición para nuevas explotaciones, mediante resolución fundada en la protección del acuífero, la cual se publicará en el Diario Oficial”.

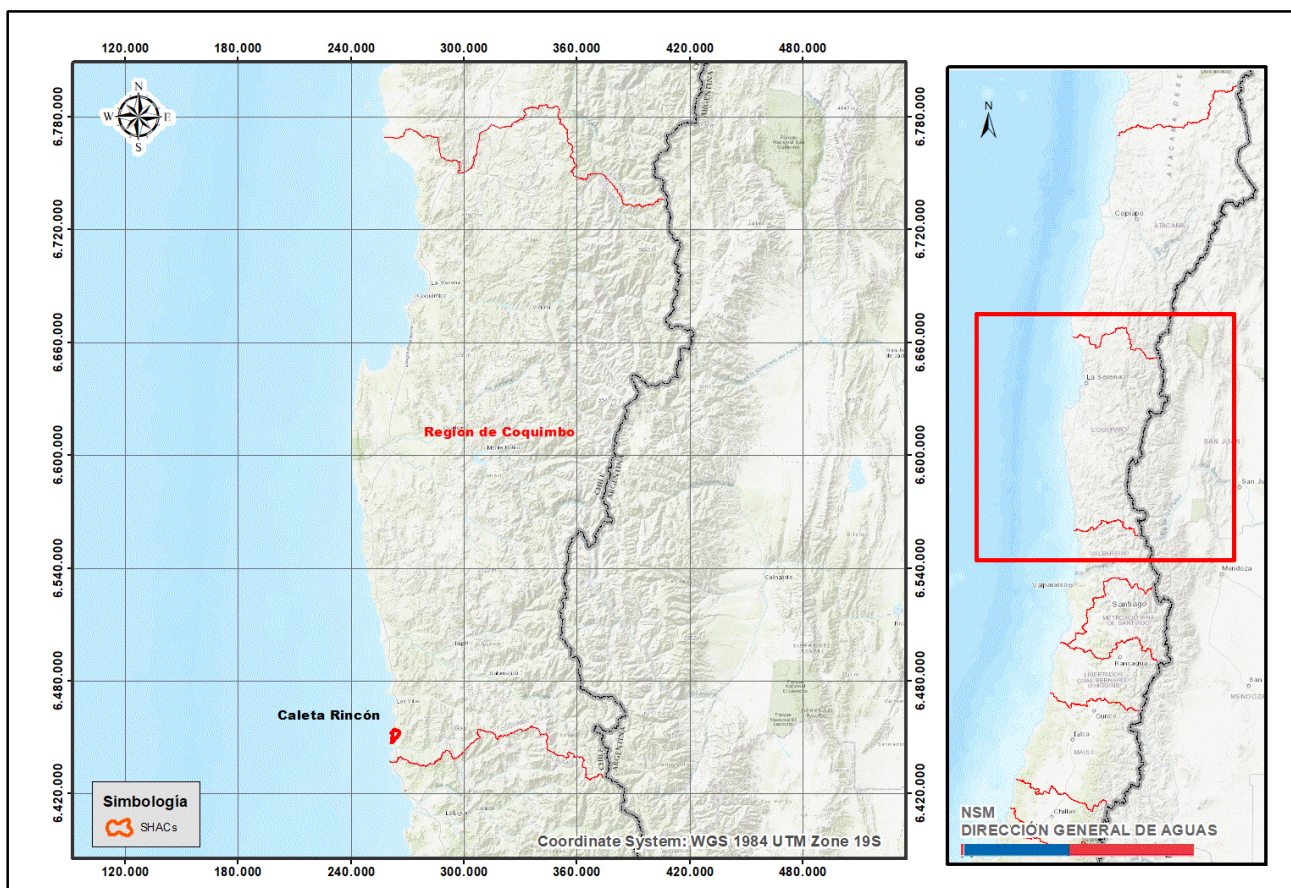
Inciso 2° “La declaración de una zona de prohibición dará origen a una comunidad de aguas formada por todos los usuarios de aguas subterráneas comprendidos en ella, quienes deberán organizarla de conformidad con lo indicado en el inciso primero del artículo 196, dentro del plazo de un año. Toda vez que dicha comunidad se origina por el solo mérito de la ley, no se podrá promover cuestión sobre su existencia conforme a lo señalado en el artículo 188. Transcurrido este plazo sin que la comunidad de aguas se haya organizado, la Dirección General de Aguas no podrá autorizar cambios de punto de captación en dicha zona respecto de aquellas personas que no se hayan hecho parte en el proceso de organización de la comunidad.”

Artículo 66 inciso 1° del Código de Aguas, establece que “Declarada un área de restricción en uno o más sectores del acuífero o en su totalidad, la Dirección General de Aguas no podrá otorgar derechos de aprovechamiento definitivos. De modo excepcional, y previo informe técnico de disponibilidad a nivel de la fuente de abastecimiento, sólo podrá conceder derechos provisionales en la medida que no se afecten derechos preexistentes y/o la sustentabilidad del acuífero o de uno o más sectores de él”.

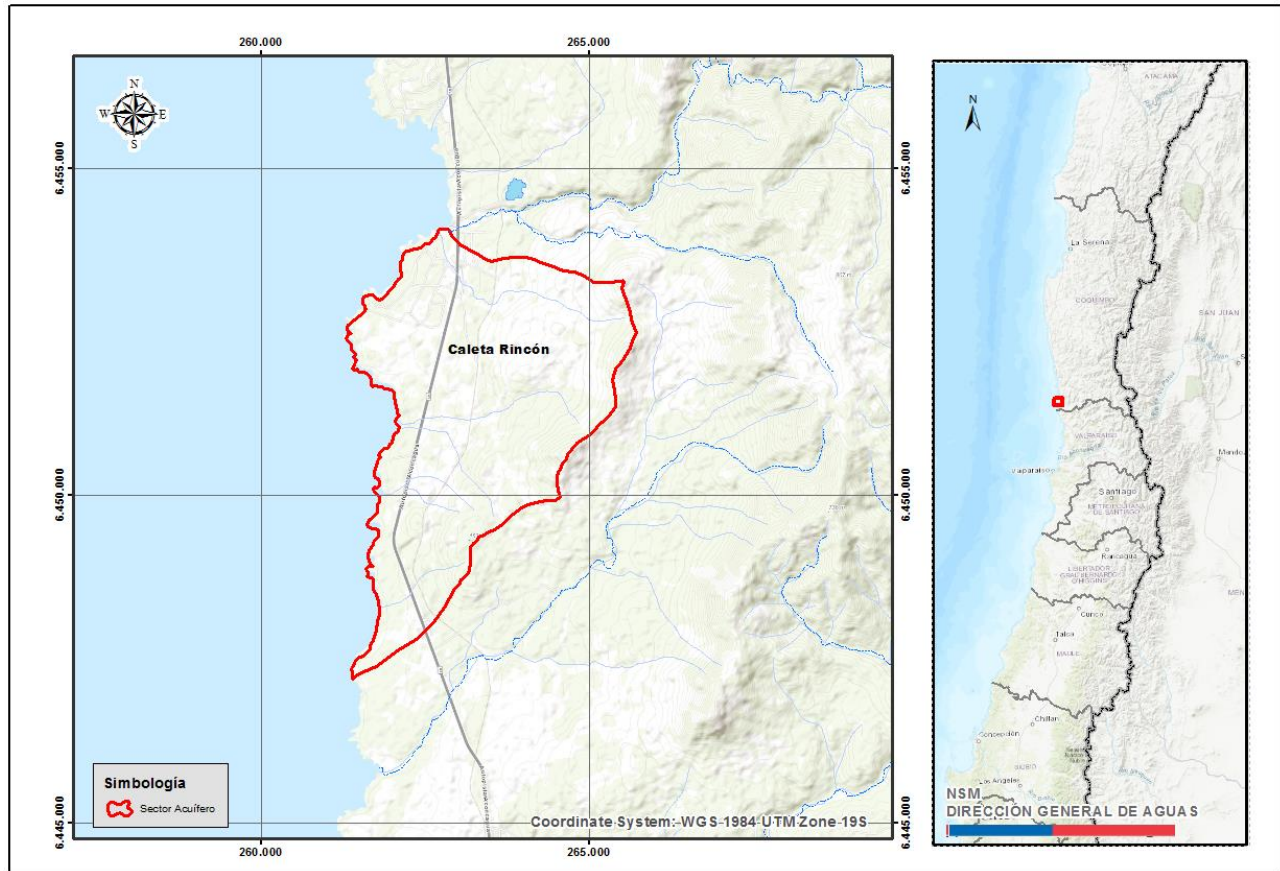
- *Artículo 35 del Decreto Supremo N°203 de fecha 20 de mayo de 2013, modificado por el DS N°224 de fecha 05 de noviembre de 2021, que aprueba el Reglamento sobre normas de exploración y explotación de aguas subterráneas, establece que la “...Dirección General de Aguas podrá declarar zona de prohibición para nuevas explotaciones, en conformidad con lo dispuesto en el artículo 63 del Código de Aguas, cuando la demanda comprometida iguale o supere toda la disponibilidad determinada por la Dirección General de Aguas para la constitución de derechos de aprovechamiento tanto definitivos como provisionales”.*

4.- SITUACIÓN ADMINISTRATIVA Y DELIMITACIÓN DE EL SECTOR HIDROGEOLÓGICO DE APROVECHAMIENTO COMÚN CALETA RINCÓN.

Mediante el Informe Técnico DARH SDT N°377 de abril de 2016 "Estimación preliminar de la recarga de aguas subterráneas y determinación de los sectores hidrogeológicos de aprovechamiento común en las cuencas costeras de la Región de Coquimbo" de la Dirección General de Aguas, se determina, entre otras la sectorización del sector hidrogeológico de aprovechamiento común Caleta Rincón, cuya delimitación geográfica para dicho sector hidrogeológico de aprovechamiento común corresponde a la que se muestra en los Mapas N°1 y 2.



Mapa N°1: Sector hidrogeológico de aprovechamiento común Caleta Rincón.



Mapa N°2 Sectorización hidrogeológica de aprovechamiento común Caleta Rincón en la Región de Coquimbo.

5.- DISPONIBILIDAD DE RECURSOS HÍDRICOS SUBTERRÁNEOS.

5.1.- Oferta de recursos hídricos.

De acuerdo al Informe Técnico SDT N°476, de mayo de 2024 denominado "Reevaluación de la recarga de agua subterránea por el potencial efecto del cambio climático en los sectores hidrogeológicos de aprovechamiento común de las cuencas costeras, Región de Coquimbo", del Departamento de Administración de Recursos Hídricos de la Dirección General de Aguas, se determina el volumen total anual posible de otorgar como derechos de agua subterránea en el sector hidrogeológico de aprovechamiento común de Caleta Rincón considerando el potencial efecto de cambio climático.

La oferta de recurso hídrico en el SHAC de Caleta Rincón se establece en m³ anuales y se muestra en la tabla N°1:

SHAC	Oferta de recursos hídricos (m ³ /año)
CALETA RINCÓN	40.512

Tabla N°1. Oferta de recursos hídricos (Volumen Sustentable).

5.2.- Situación de disponibilidad para derechos definitivos.

Del análisis de la oferta de recursos hídricos y la demanda comprometida, que se observa en la Tabla N°2, y gráficamente en la Figura N°1, se puede concluir que, en el sector acuífero Caleta Rincón, la demanda de aguas subterráneas comprometida al 30 de abril de 2024 supera el volumen sustentable, estimándose que existe riesgo de grave disminución del acuífero o de su sustentabilidad, con el consiguiente perjuicio de derechos de terceros en él, procediendo de acuerdo a los artículos 65 del Código de Aguas y 30 letra b) del Decreto Supremo N°203 de 2013, modificado por el DS N°224 de fecha 05 de noviembre de 2021, declarar área de restricción para nuevas explotaciones de aguas subterráneas al sector hidrogeológico de aprovechamiento común denominado Caleta Rincón.

Luego, en el sector hidrogeológico de aprovechamiento común denominado Caleta Rincón, no existe disponibilidad de recurso hídrico subterráneo para otorgar nuevos derechos de aprovechamiento de aguas subterráneas en calidad de definitivos.

SHAC	Oferta recursos hídricos subterráneos m ³ /año	Demanda comprometida al 30 de abril de 2024 m ³ /año
CALETA RINCÓN	40.512	127.275

Tabla N°2. Oferta de recursos hídricos subterráneos v/s demanda comprometida.

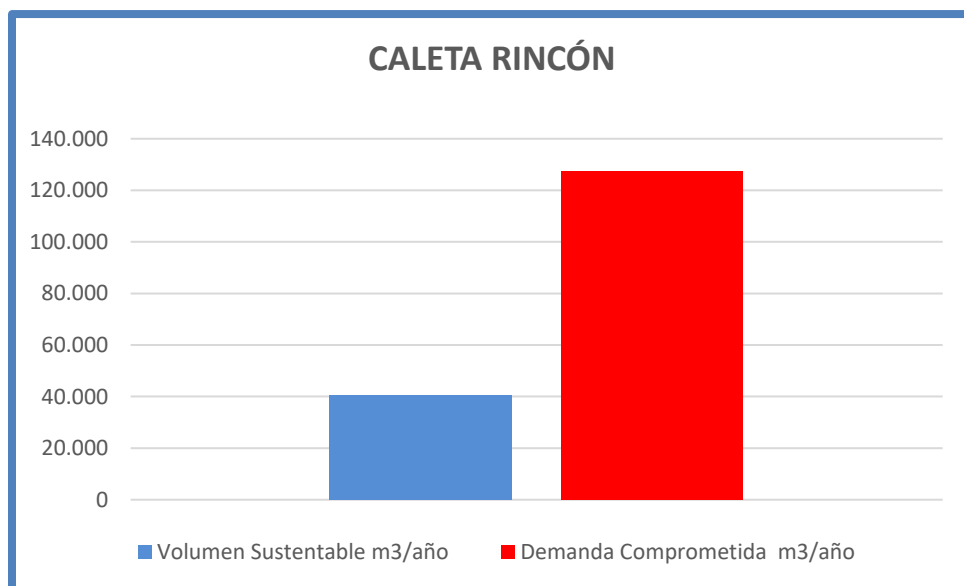


Figura N°1. Oferta de Recursos Hídricos v/s Demanda Comprometida.

5.3.- Volumen Total Factible de Otorgar como Derechos Definitivos y Provisionales.

A fin de evaluar el otorgamiento de derechos de aprovechamiento de aguas subterráneas en calidad de provisionales en el sector hidrogeológico de aprovechamiento común denominado Caleta Rincón , y de acuerdo al procedimiento establecido en el Manual de Normas y Procedimientos para la Administración de Recursos Hídricos de la Dirección General de Aguas, modificado por la Resolución DGA (Exenta) N°2455 de 10 de agosto de 2011, del análisis de sus características hidrogeológicas, régimen hídrico, características morfológicas, ubicación geográfica e interrelación con fuentes superficiales, y la relación existente entre el volumen sustentable y la demanda comprometida, se concluye que el sector acuífero Caleta Rincón presenta características particulares que no permiten establecer un sector a utilizar como patrón o referencia.

Por lo expuesto y considerando lo establecido en el Manual de Normas y Procedimientos para la Administración de Recursos Hídricos de la Dirección General de Aguas, modificado por la Resolución DGA (Exenta) N°2455 de 10 de agosto de 2011, se puede otorgar como máximo en derechos provisionales una magnitud equivalente a su volumen sustentable, ver la Tabla N°3.

SHAC	Volumen sustentable m³/año	Disponibilidad Total (definitivos + provisionales) m³/año
CALETA RINCÓN	40.512	81.024

Tabla N°3. Volumen Total Factible de Otorgar como Derechos Definitivos y Provisionales.

La disponibilidad total de aguas subterráneas determinada por la Dirección General de Aguas corresponde al volumen de explotación sustentable a nivel de fuente, considerado como el recurso disponible para otorgar derechos de aprovechamiento de aguas subterráneas en carácter de permanente y definitivos, y al volumen total anual considerado para derechos de aprovechamiento de carácter provisional, cuyo procedimiento se rige por el artículo 66 del Código de Aguas, y se encuentra establecido en el Manual de Normas y Procedimientos para la Administración de Recursos Hídricos - 2008, de la Dirección General de Aguas, modificado por la Resolución DGA (Exenta) N°2455 de 10 de agosto de 2011.

Luego, la disponibilidad total de aguas subterráneas para el sector hidrogeológico de aprovechamiento común denominado Caleta Rincón es:

SHAC	Disponibilidad Total (Definitivos + Provisionales) (m³/año)
CALETA RINCÓN	81.024

Tabla N°4. Volumen total factible de otorgar.

6.- SITUACIÓN FINAL DE DISPONIBILIDAD EN EL SECTOR HIDROGEOLÓGICO DE APROVECHAMIENTO COMÚN CALETA RINCÓN.

Del análisis de la oferta de recursos hídricos y la demanda de aguas subterráneas que se observa en la Tabla N°5, y gráficamente en la Figura N°2, se puede concluir que, en el sector acuífero analizado, la demanda de derechos de aprovechamiento de aguas subterráneas, al 30 de abril del año 2024, supera y compromete toda la disponibilidad total factible de otorgar conforme a los estudios técnicos desarrollados por la Dirección General de Aguas.

SHAC	Disponibilidad Total (Definitivos + Provisionales) (m ³ /año)	Demanda Comprometida al 30 de abril 2024 (m ³ /año)
CALETA RINCÓN	81.024	127.275

Tabla N°5. Disponibilidad total v/s Demanda de aguas subterráneas.

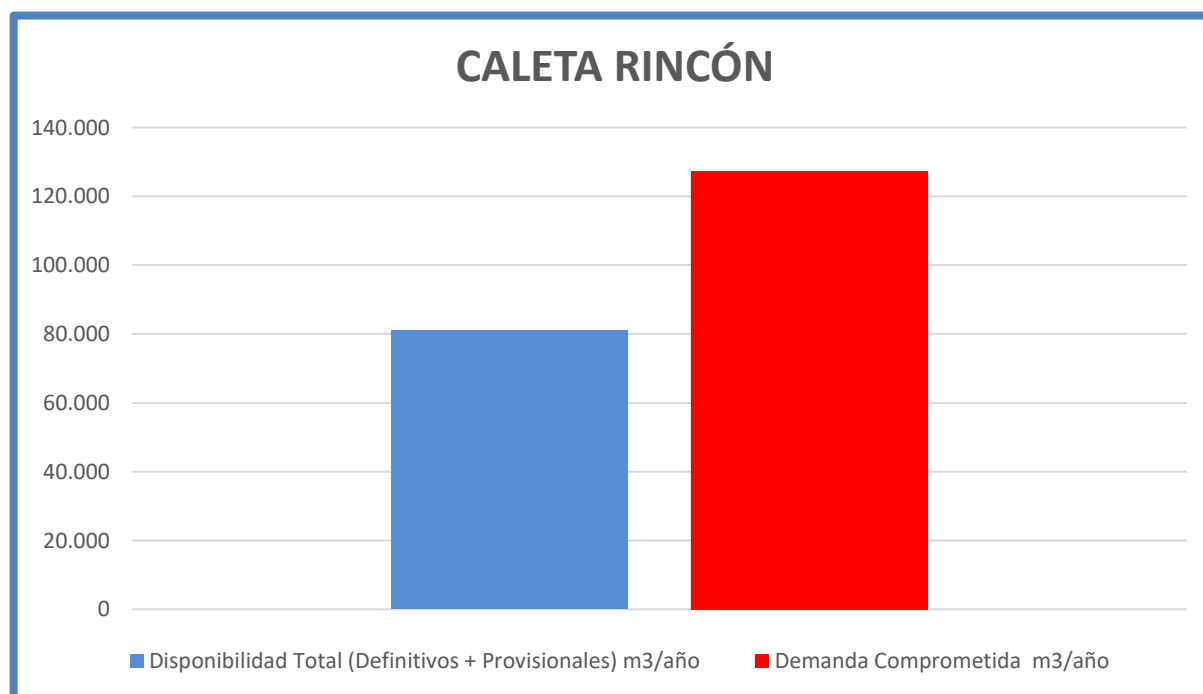


Figura N°2. Disponibilidad total v/s Demanda de aguas subterráneas.

De acuerdo con el análisis anterior podemos indicar que, se encuentra comprometida toda la disponibilidad determinada por la Dirección General de Aguas para la constitución de derechos de aprovechamiento de aguas subterráneas en carácter de permanente y definitivos, como también el volumen total anual considerado para derechos de aprovechamiento de carácter provisional. Por lo tanto, de acuerdo con el artículo 63 del Código de Aguas, y lo indicado en el artículo 35 del Decreto Supremo MOP N°203 de fecha 20 de mayo de 2013, modificado por el DS N°224 de fecha 05 de noviembre de 2021, se debe proceder a proteger el sector hidrogeológico de aprovechamiento común

denominados Caleta Rincón y declararlos como Zona de Prohibición para nuevas explotaciones de aguas subterráneas.

7.- CONCLUSIÓN.

Realizada la evaluación de la demanda de aguas subterráneas en el sector hidrogeológico de aprovechamiento común denominado **Caleta Rincón**, considerando que en dicho sector se han constituido derechos de aprovechamiento de aguas subterráneas que comprometen toda la disponibilidad determinada por la Dirección General de Aguas para la constitución de derechos de aprovechamiento tanto definitivos como provisionales, es deber de este Servicio proceder de acuerdo a los artículos 63 del Código de Aguas y 35 del Decreto Supremo MOP N°203 de fecha 20 de mayo de 2013, modificado por el DS N°224 de fecha 05 de noviembre de 2021 y declarar **Zona de Prohibición** para nuevas explotaciones de aguas subterráneas.

El sector hidrogeológico de aprovechamiento común denominado Caleta Rincón se encuentra representado geográficamente en el Mapa N°1 que se anexa a este informe.

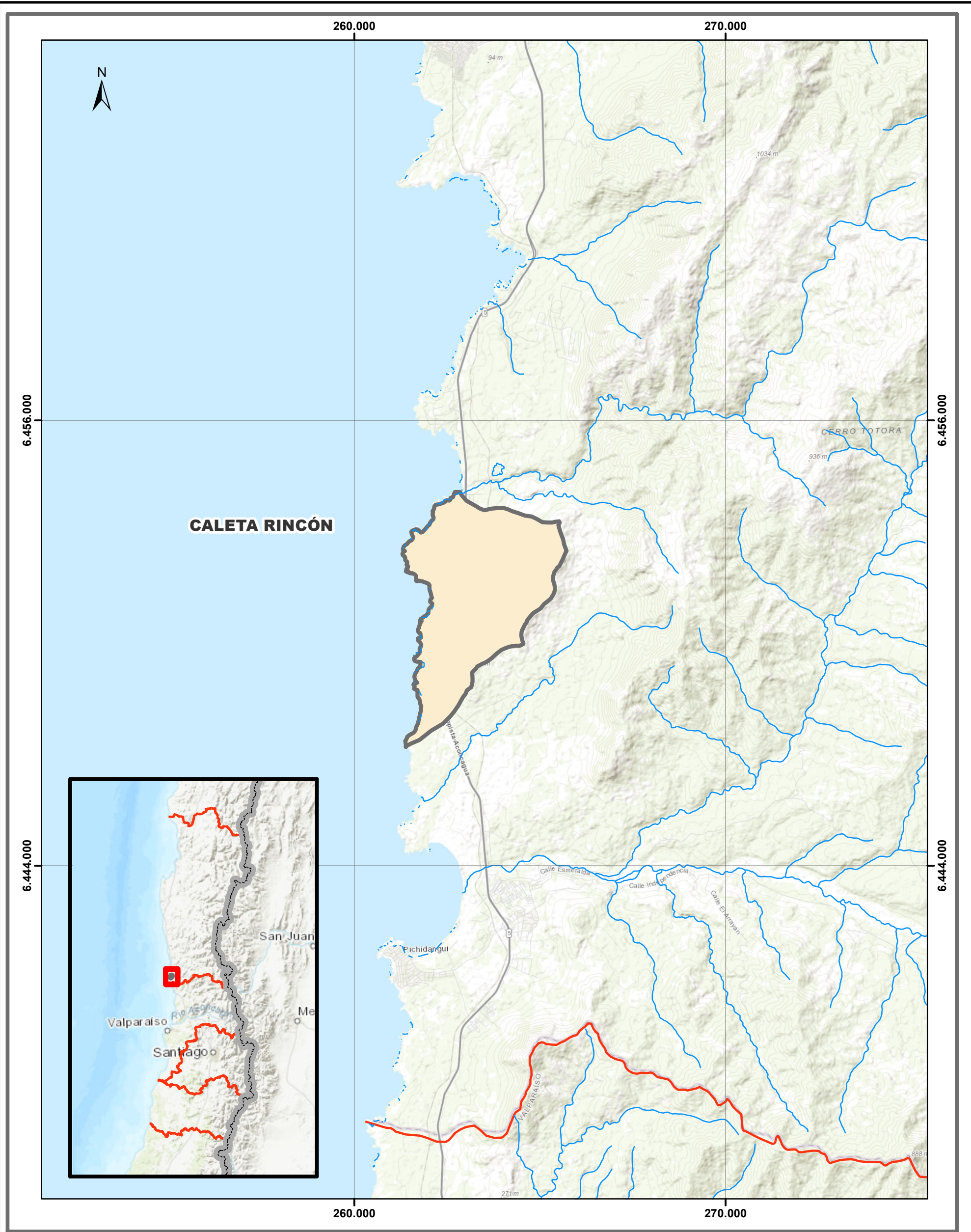


Nury Salazar Martínez
Geógrafo
Depto. Adm. Recursos Hídricos
Dirección General de Aguas

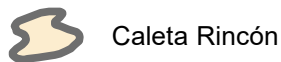
CFF/NSM/nsm
SSD N°: 18110388

ANEXO 1
MAPA DE SECTORIZACIÓN





SECTOR HIDROGEOLÓGICO DE APROVECHAMIENTO COMÚN

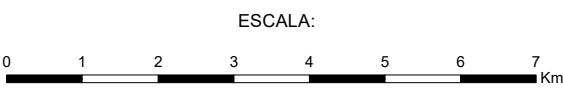


Caleta Rincón



DIRECCIÓN GENERAL DE AGUAS
DEPARTAMENTO DE ADMINISTRACIÓN DE RECURSOS HÍDRICOS

ZONA DE PROHIBICIÓN
SECTOR HIDROGEOLÓGICO DE APROVECHAMIENTO COMÚN
CALETA RINCÓN



ESCALA:
1:100.000

FUENTE: Base Cartográfica, MOP 2011
Elaboración Propia
PROYECCIÓN: Universal Transversal de Mercator (UTM)
DATUM: Sistema Geodésico Mundial 1984 (WGS84)
HUSO: 19 Sur.

MAPA 1



CARLOS PATRICIO FLORES FLORES
Jefe Departamento Administración de Recursos Hídricos
Dirección General de Aguas
17/06/2024
JEFE DEPTO. ADMINISTRACIÓN RECURSOS HÍDRICOS

FECHA: Mayo 2024 Nury Salazar M.: Geógrafo



ANEXO 2

**DEMANDA DE AGUAS SUBTERRÁNEAS DEL
SECTOR HIDROGEOLÓGICO DE APROVECHAMIENTO COMÚN**

**DEMANDA DE DERECHOS DE APROVECHAMIENTO DE AGUAS SUBTERRÁNEAS
SECTOR HIDROGEOLÓGICO DE APROVECHAMIENTO COMÚN
CALETA RINCON**

	Fecha Ingreso	Expediente	Peticionario	Caudal Solicitado (lt/s)	Caudal Otorgado (Lts/s)	Ley Nº 20.017	Sit. Actual	Nº Res.	Fecha Resolución	CBR	CBR Fojas	CBR Nº	Año	Nº Certificado CPA / año	Volumen Total Anual Solicitado (m³/año)	Volumen Total Anual Otorgado (m³/año)	Volumen Acumulado (m³/año)
1	20-04-01	ND-0403-189	HENDRIK ANTHONIE VAN NIEVELT NICOREANU	2,00	0,60		A	435	07-05-02	s/i	s/i	s/i	s/i		63.072	18.922	18.922
2	19-04-05	ND-0403-336	GERMAN GERARDO VILLOUTA BENIMELIS	1,80	1,80		A	272	07-08-06	s/i	s/i	s/i	s/i		56.765	11.353	30.275
3	17-07-06	ND-0403-1821	SOCIEDAD INMOBILIARIA, INVERSIONES Y EMPRESA CONSTRUCTORA VALGRA LTDA	2,50			D	713	31-07-07						30.000		30.275
4	17-07-06	ND-0403-1821	SOCIEDAD INMOBILIARIA, INVERSIONES Y EMPRESA CONSTRUCTORA VALGRA LTDA	2,50			D	713	31-07-07						30.000		30.275
5	04-01-07	ND-0403-1808	SOCIEDAD INMOBILIARIA, INVERSIONES Y EMPRESA CONSTRUCTORA VALGRA LTDA	3,00	3,00		A	402	20-11-07	s/i	s/i	s/i	s/i		40.000	40.000	70.275
6	18-08-08	ND-0403-1841	SOCIEDAD INMOBILIARIA, INVERSIONES Y EMPRESA CONSTRUCTORA VALGRA LTDA	2,00	2,00		A	244	30-12-09	s/i	s/i	s/i	s/i		22.500	22.500	92.775
7	18-08-08	ND-0403-1841	SOCIEDAD INMOBILIARIA, INVERSIONES Y EMPRESA CONSTRUCTORA VALGRA LTDA	2,00	2,00		A	244	30-12-09	s/i	s/i	s/i	s/i		22.500	22.500	115.275
8	07-12-09	ND-0403-1855	MARIA OLIVIA MONCKEBERG PARDO	1,00	0,38		A	109	17-05-10	s/i	s/i	s/i	s/i		12.000	12.000	127.275
9	24-02-11	ND-0403-1867	GONZALO ARNALDO ACEVEDO RODRIGUEZ	1,00			D	327	12-04-12						12.000		127.275

LEYES, REGLAMENTOS, DECRETOS Y RESOLUCIONES DE ORDEN GENERAL

Núm. 43.926

Viernes 16 de Agosto de 2024

Página 1 de 5

Normas Generales

CVE 2531497

MINISTERIO DE OBRAS PÚBLICAS

Dirección General de Aguas

DECLARA ZONA DE PROHIBICIÓN PARA NUEVAS EXPLOTACIONES DE AGUAS SUBTERRÁNEAS EL SECTOR HIDROGEOLÓGICO DE APROVECHAMIENTO COMÚN DENOMINADO CALETA RINCÓN, EN LA REGIÓN DE COQUIMBO

(Resolución)

Núm. 6.- Santiago, 10 de junio de 2024.

Vistos:

1. El informe técnico DARH SDT N° 377 de abril de 2016, denominado “Estimación preliminar de la recarga de aguas subterráneas y determinación de los sectores hidrogeológicos de aprovechamiento común en las cuencas costeras de la Región de Coquimbo”, de la Dirección General de Aguas;

2. El informe técnico SDT N° 476 de mayo de 2024, denominado “Reevaluación de la recarga de agua subterránea por el potencial efecto del cambio climático en los sectores hidrogeológicos de aprovechamiento común de las cuencas costeras, Región de Coquimbo”, del Departamento de Administración de Recursos Hídricos de la Dirección General de Aguas;

3. El informe técnico DARH N° 238 de 24 de mayo de 2024, denominado “Evaluación de Disponibilidad de Recursos Hídricos Subterráneos en el Sector Hidrogeológico de Aprovechamiento Común Caleta Rincón de la Región de Coquimbo”, del Departamento de Administración de Recursos Hídricos de la Dirección General de Aguas;

4. Lo dispuesto en los artículos 63 y 64 del Código de Aguas;

5. Lo establecido en los artículos 35, 36 y 54 del decreto supremo N° 203 de 20 de mayo de 2013, del Ministerio de Obras Públicas, que Aprueba Reglamento Sobre Normas de Exploración y Explotación de Aguas Subterráneas, modificado por el decreto supremo N° 224 de 5 de noviembre de 2021, del Ministerio de Obras Públicas;

6. La atribución que me confiere el artículo 300 letra c) del Código de Aguas;

7. La resolución N° 7 de 26 de marzo de 2019, de la Contraloría General de la República, que fija normas sobre exención del trámite de toma de razón; y,

Considerando:

1. Que, el artículo 63 inciso 1° del Código de Aguas, dispone que: “La Dirección General de Aguas podrá declarar zonas de prohibición para nuevas explotaciones, mediante resolución fundada en la protección de acuífero, la cual se publicará en el Diario Oficial.”

2. Que, luego, el artículo 35 del decreto supremo N° 203 de 20 de mayo de 2013, que Aprueba Reglamento Sobre Normas de Exploración y Explotación de Aguas Subterráneas, modificado por el decreto supremo N° 224 de 5 de noviembre de 2021, ambos del Ministerio de Obras Públicas, establece que: “La Dirección General de Aguas podrá declarar zona de prohibición para nuevas explotaciones, en conformidad con lo dispuesto en el artículo 63 del Código de Aguas, cuando la demanda comprometida iguale o supere toda la disponibilidad determinada por la Dirección General de Aguas para la constitución de derechos de aprovechamiento tanto definitivos como provisionales.”

3. Que, por tanto, para determinar la procedencia de la declaración de zona de prohibición resulta necesario verificar si la demanda comprometida iguala o supera la disponibilidad del recurso hídrico para constituir nuevos derechos de aprovechamiento, en calidad de definitivos y

CVE 2531497

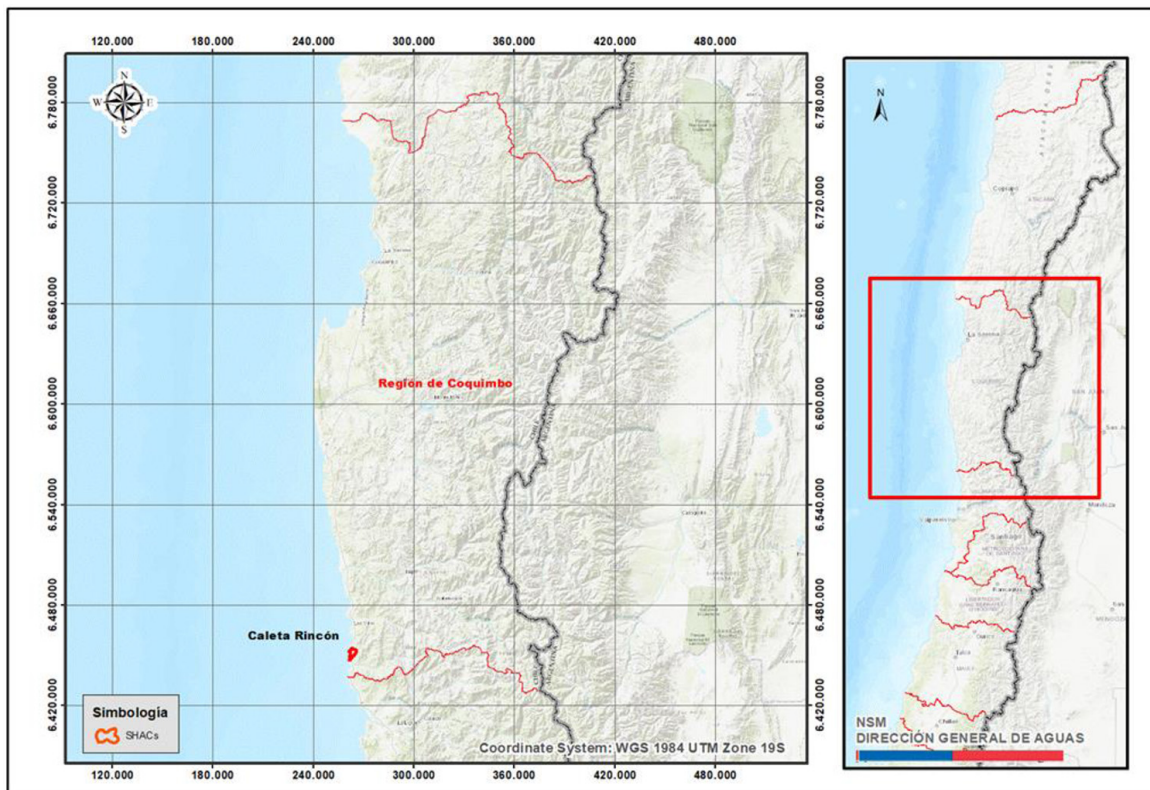
Director: Felipe Andrés Peroti Díaz
Sitio Web: www.diarioficial.cl

Mesa Central: 600 712 0001 Email: consultas@diarioficial.cl
Dirección: Dr. Torres Boonen N°511, Providencia, Santiago, Chile.

provisionales, en el sector hidrogeológico de aprovechamiento común (en adelante, SHAC) en cuestión.

4. Que, respecto a ello, cabe hacer presente que la declaración de zona de prohibición busca proteger y conservar el SHAC, evitando su sobreexplotación, resguardando los derechos de aprovechamiento ya constituidos, y limitando la constitución de nuevos derechos de aprovechamiento de aguas subterráneas.

5. Que, mediante el Informe Técnico DARH SDT N° 377 de abril de 2016, denominado “Estimación preliminar de la recarga de aguas subterráneas y determinación de los sectores hidrogeológicos de aprovechamiento común en las cuencas costeras de la Región de Coquimbo”, se determinó la sectorización del acuífero denominado Caleta Rincón, el cual se puede apreciar en la figura siguiente:



Mapa N° 1. Sector hidrogeológico de aprovechamiento común denominado Caleta Rincón.

6. Que, en cuanto a la disponibilidad de recursos hídricos subterráneos, el Informe Técnico DARH SDT N° 476 de mayo de 2024, determinó el volumen total anual posible de otorgar como derechos de agua subterránea en el SHAC Caleta Rincón, considerando el potencial efecto de cambio climático, indicando que la oferta de recurso hídrico en dicho SHAC asciende a lo señalado en la tabla siguiente:

SHAC	Oferta de recursos hídricos (m ³ /año)
CALETA RINCÓN	40.512

Tabla N°1. Oferta de recursos hídricos (Volumen Sustentable).

7. Que, por otra parte, el mismo informe técnico DARH SDT N° 476 de mayo de 2024, en lo que respecta a la situación final de disponibilidad en el SHAC en comento, señala que del análisis de la oferta de recursos hídricos y la demanda comprometida, se puede concluir que, en el sector acuífero analizado, la demanda de derechos de aprovechamiento de aguas subterráneas, al 30 de abril de 2024, supera el volumen sustentable, estimándose que existe riesgo de grave disminución del acuífero o de su sustentabilidad, con el consiguiente perjuicio de derechos de terceros en él, procediendo de acuerdo a los artículos 65 del Código de Aguas y 30 letra b) del decreto supremo N° 203 de 2013, modificado por el decreto supremo N° 224 de fecha 5 de noviembre de 2021, ambos del Ministerio de Obras Públicas, declarar área de restricción para

nuevas explotaciones de aguas subterráneas al sector hidrogeológico de aprovechamiento común denominado Caleta Rincón.

8. Que, por lo tanto, en el sector hidrogeológico de aprovechamiento común denominado Caleta Rincón, no existe disponibilidad de recurso hídrico subterráneo para otorgar nuevos derechos de aprovechamiento de aguas subterráneas, en calidad de definitivos, como se puede apreciar en la tabla siguiente:

SHAC	Oferta recursos hídricos subterráneos m ³ /año	Demanda comprometida al 30 de abril de 2024 m ³ /año
CALETA RINCÓN	40.512	127.275

Tabla N°2. Oferta de recursos hídricos subterráneos v/s demanda comprometida.

9. Que, por otra parte, y a fin de evaluar el otorgamiento de derechos de aprovechamiento de aguas subterráneas, en calidad de provisionales en el sector hidrogeológico de aprovechamiento común denominado Caleta Rincón, y de acuerdo al procedimiento establecido en el Manual de Normas y Procedimientos para la Administración de Recursos Hídricos de la Dirección General de Aguas, modificado por la Resolución DGA (exenta) N° 2.455 de 10 de agosto de 2011, del análisis de sus características hidrogeológicas, régimen hídrico, características morfológicas, ubicación geográfica e interrelación con fuentes superficiales, y la relación existente entre el volumen sustentable y la demanda comprometida, se concluye que el sector acuífero Caleta Rincón presenta características particulares que no permiten establecer un sector a utilizar como patrón o referencia.

10. Que, así teniendo presente lo expuesto y considerando lo establecido en el Manual de Normas y Procedimientos para la Administración de Recursos Hídricos de la Dirección General de Aguas, modificado por la resolución DGA (exenta) N° 2.455 de 10 de agosto de 2011, se puede otorgar como máximo en derechos provisionales una magnitud equivalente a su volumen sustentable, lo que se aprecia en la siguiente tabla:

SHAC	Volumen sustentable m ³ /año	Disponibilidad Total (definitivos + provisionales) m ³ /año
CALETA RINCÓN	40.512	81.024

Tabla N°3. Volumen Total Factible de Otorgar como Derechos Definitivos y Provisionales.

11. Que, la disponibilidad total de aguas subterráneas determinada por la Dirección General de Aguas corresponde al volumen de explotación sustentable a nivel de fuente, considerado como el recurso disponible para otorgar derechos de aprovechamiento de aguas subterráneas, en carácter de permanente y definitivos, y al volumen total anual considerado para derechos de aprovechamiento de carácter provisional, cuyo procedimiento se rige por el artículo 66 del Código de Aguas, y se encuentra establecido en el Manual de Normas y Procedimientos para la Administración de Recursos Hídricos -2008, de la Dirección General de Aguas, modificado por la resolución DGA (exenta) N° 2.455 de 10 de agosto de 2011.

12. Que luego, la disponibilidad del SHAC de marras asciende a lo expresado en la tabla siguiente:

SHAC	Disponibilidad Total (Definitivos + Provisionales) (m ³ /año)
CALETA RINCÓN	81.024

Tabla N°4. Volumen total factible de otorgar.

13. Que, del análisis de la oferta de recursos hídricos y la demanda de aguas subterráneas que se observa en la tabla N° 5, se puede concluir que, en el sector acuífero analizado, la demanda de derechos de aprovechamiento de aguas subterráneas, al 30 de abril del año 2024, supera y compromete toda la disponibilidad total factible de otorgar conforme a los estudios técnicos desarrollados por la Dirección General de Aguas.

SHAC	Disponibilidad Total (Definitivos + Provisionales) (m ³ /año)	Demanda Comprometida al 30 de abril de 2024 (m ³ /año)
CALETA RINCÓN	81.024	127.275

Tabla N°5. Disponibilidad total v/s Demanda de aguas subterráneas

14. Que, de acuerdo con el análisis anterior es posible indicar que, se encuentra comprometida toda la disponibilidad determinada por la Dirección General de Aguas para la constitución de derechos de aprovechamiento de aguas subterráneas en carácter de permanente y definitivos, como también el volumen total anual considerado para derechos de aprovechamiento de carácter provisional.

15. Que, considerando lo antes expuesto, es deber de este Servicio de acuerdo a los artículos 63 del Código de Aguas y 35 del decreto supremo N° 203, de 20 de mayo de 2013, modificado por el decreto supremo N° 224 de 5 de noviembre de 2021, ambos del Ministerio de Obras Públicas, proteger el acuífero y declarar zona de prohibición para nuevas explotaciones de aguas subterráneas el sector hidrogeológico de aprovechamiento común denominado Caleta Rincón, en la Región de Coquimbo.

Resuelvo:

1. Declárase como zona de prohibición para nuevas explotaciones de aguas subterráneas, el sector hidrogeológico de aprovechamiento común denominado Caleta Rincón, en la Región de Coquimbo.

2. Déjase constancia que la delimitación de la zona de prohibición se encuentra representada geográficamente en el Mapa N° 1, denominado “Zona de Prohibición Sector Hidrogeológico de Aprovechamiento Común Caleta Rincón”, el cual se encuentra disponible en el siguiente link: <http://www.dga.cl/limitacionrestriccionagua/Paginas/default.aspx#tres>.

3. Déjase constancia que la delimitación de la zona de prohibición, Informe Técnico DARH SDT N° 377 de abril de 2016, el Informe Técnico DARH SDT N° 476 de mayo de 2024, y el Informe Técnico DARH N° 238 de 24 de mayo de 2024, todos del Departamento de Administración de Recursos Hídricos de la Dirección General de Aguas y demás antecedentes pertinentes, se encontrarán a disposición del público, una vez publicada la presente resolución en el Diario Oficial, en la página web del Servicio, en el siguiente link: <http://apps.arcgis.com/apps/OnePane/basicviewer/index.html?appid=1f120f5a187149e00a30c4ab144ddae>.

4. Téngase presente que el mapa que delimita esta zona, así como los Informes Técnicos antes referidos, aludidos en los resueltos Nos 2 y 3 respectivamente, forman parte de esta resolución, por lo que sólo podrán modificarse a través de un acto administrativo afecto al trámite de toma de razón.

5. Consígnase que la declaración de zona de prohibición para el sector hidrogeológico de aprovechamiento común denominado Caleta Rincón, que se contiene en la presente resolución, empezará a regir para todos los efectos legales que de ella se deriven, desde la fecha de su publicación en el Diario Oficial.

6. Déjase constancia que conforme a lo dispuesto en el artículo 63 inciso 2° del Código de Aguas, la declaración de una zona de prohibición dará origen a una comunidad de aguas formada por todos los usuarios de aguas subterráneas comprendidos en ella, quienes deberán organizarla de conformidad con lo indicado en el inciso primero del artículo 196, dentro del plazo de un año. Transcurrido este plazo sin que la comunidad de aguas se haya organizado, este Servicio no podrá autorizar cambios de puntos de captación en dicha zona respecto de aquellas personas que no se hayan hecho parte en el proceso de organización de la comunidad. El listado inicial de usuarios que integran la comunidad, se encuentra contenido en el Anexo N° 2 del Informe Técnico DARH N° 238 de 27 de mayo de 2024, que forma parte integrante de la presente resolución. Para la elaboración del respectivo registro de comuneros, dicho listado deberá ser completado con la información faltante relativa a la inscripción de los derechos en el Registro de Propiedad de Aguas del Conservador de Bienes Raíces competente.

7. La Dirección General de Aguas deberá dictar una nueva resolución sobre la mantención o alzamiento de la prohibición de explotar, a petición justificada de parte, si así lo aconsejan los resultados de nuevas investigaciones respecto de las características del acuífero o la recarga artificial del mismo.

8. Publíquese la presente resolución por una sola vez en el Diario Oficial, los días 1 o 15, o el primer día hábil siguiente si aquellos fueren feriados.

9. Comuníquese la presente resolución a la División Legal de la Dirección General de Aguas, al Departamento de Administración de Recursos Hídricos, al Departamento de Información de Recursos Hídricos, a la Unidad de Organizaciones de Usuarios, a la respectiva Oficina Regional y a la Oficina de Partes de este Servicio.

10. Regístrese la presente resolución de conformidad con lo dispuesto en el artículo 122 del Código de Aguas.

Anótese, tómese razón, publíquese, comuníquese y regístrese.- Rodrigo Sanhueza Bravo, Director General de Aguas.

