

REPUBLICA DE CHILE  
 MINISTERIO DE OBRAS PUBLICAS  
 DIRECCIÓN GENERAL DE AGUAS  
 CMN/ESCHB

*[Handwritten signature]*



M. O. P.  
 DIRECCIÓN GENERAL DE AGUAS  
 OFICINA DE PARTES  
 RESOLUCION TRAMITADA  
 Fecha 22 DIC 2003

REF.: Aprueba Inventario de Extracciones Autorizadas de Aguas Subterráneas en la I Región de Tarapacá y ordena su publicación.

SANTIAGO, 22 DIC 2003

VISTOS: Lo dispuesto en los artículos 5° y 17 del Decreto Supremo 1.220 de 1998, que aprueba el Reglamento del Catastro Público de Aguas, y las atribuciones que me confiere el artículo 300 del Código de Aguas, y

CONSIDERANDO:

QUE, en el artículo 5° del Decreto Supremo 1.220 de 1998 se establece que el Catastro Público de Aguas estará constituido, entre otros, por el Inventario Público de Extracciones Autorizadas de Aguas,

QUE, en el artículo 17 del citado cuerpo legal se ordena que en el Inventario Público de Extracciones Autorizadas de Aguas deberá registrarse toda la información referida a las extracciones de aguas superficiales, corrientes o detenidas, y subterráneas realizadas a través de bocatomas u obras de captación de aguas subterráneas, provenientes de derechos de aprovechamiento constituidos o reconocidos en conformidad a la ley,

QUE, se indica expresamente que se registrarán separadamente las extracciones autorizadas de aguas superficiales y las extracciones autorizadas de aguas subterráneas,

QUE, el artículo 17 antes individualizado agrega además que el Inventario Público de Extracciones Autorizadas de Aguas, sean superficiales o subterráneas, se formará a partir de la información que ya se encuentra registrada en la Dirección General de Aguas, con anterioridad a la publicación del Reglamento Catastro Público de Aguas, y con aquella que se vaya incorporando con posterioridad,

QUE, se precisa que la Dirección aprobará mediante resoluciones el Inventario de Extracciones Autorizadas de Aguas en cada región del país, las que serán publicadas por una vez en el Diario Oficial y en un diario de la capital de la región correspondiente, a objeto de que aquellos que se sientan afectados puedan deducir en su contra los recursos que les franquea la ley,

<b>MINISTERIO DE HACIENDA</b>		
OFICINA DE PARTES		
<b>RECIBIDO</b>		
<b>CONTRALORIA GENERAL</b>		
TOMA DE RAZON		
<b>RECEPCION</b>		
DEPART. JURIDICO		
DEP. T.R. Y REGISTRO		
DEPART. CONTABIL.		
SUB. DEPTO. C. CENTRAL		
SUB. DEPTO. E. CUENTAS		
SUB. DEPTO. C.P. Y Bienes Nac.		
DEPART. AUDITORIA		
DEPART. V. O. P. U. y T		
SUB DEPTO. MUNICIP.		
<b>REFRENDACION</b>		
REF. POR \$	_____	
IMPUTAC	_____	
ANOT. POR \$	_____	
IMPUTAC	_____	
DEDUC. DTO	_____	

QUE, la información contenida en este inventario será referencia obligatoria para la Dirección General de Aguas, al momento de efectuar los análisis de disponibilidad del recurso en alguna fuente natural,

QUE, la Dirección General de Aguas ha confeccionado el Inventario de Extracciones Autorizadas de Aguas Subterráneas en la Región de Tarapacá,

QUE, de acuerdo a lo anteriormente señalado, se hace necesaria su publicación,

**RESUELVO:**

4019

D.G.A. N° / (EXENTA)

- 1) **APRUÉBASE** el Inventario de Extracciones Autorizadas de Aguas Subterráneas en la Región de Tarapacá, cuyos titulares de derechos son los que se señalan a continuación, indicándose además el nombre de la captación, el caudal de su derecho de aprovechamiento, y la resolución que lo constituyó, o la que autorizó cambios de punto de captación o el número de la causa, juzgado y fecha de la sentencia que lo declaró regularizado, y la comuna donde se ubica la captación :

a) **COMUNA DE ARICA**

i) **Sector Azapa**

N°	Titular	Pozo	Caudal (l/s)	N°	Fecha <sup>2</sup>
1	EMBOTELLADORA ARICA S. A. I. C.	SIN NOMBRE	1.50	207	07-11-78
2	EVA NANCY DEFILIPPIS SILVA	SIN NOMBRE	23.00	83	05-03-84
3	ESSAT S. A.	568	20.00	421	19-12-84
4	ESSAT S. A.	650	30.00	421	19-12-84
5	ESSAT S. A.	569	18.00	421	19-12-84
6	ESSAT S. A.	714	10.00	421	19-12-84
7	ESSAT S. A.	715	8.00	421	19-12-84
8	ESSAT S. A.	TUCAPEL	40.00	421	19-12-84
9	ESSAT S. A.	LIGA DE EMPLEADO	35.00	421	19-12-84
10	ESSAT S. A.	SIN NOMBRE	22.00	421	19-12-84
11	ESSAT S. A.	1113	22.00	121	19-03-86
12	ESSAT S. A.	1114	35.00	121	19-03-86
13	ESSAT S. A.	1142	25.00	121	19-03-86
14	ESSAT S. A.	434	28.00	121	19-03-86
15	ESSAT S. A.	491	27.00	121	19-03-86
16	ESSAT S. A.	492	27.00	121	19-03-86
17	ESSAT S. A.	184	14.00	121	19-03-86
18	ESSAT S. A.	47	21.00	121	19-03-86
19	ESSAT S. A.	SIN NOMBRE	30.00	456	15-12-87
20	MANUEL MADRID AGUIRRE	SIN NOMBRE	12.00	1373/3°	19-05-89
21	ALDEAS INFANTILES S. O. S.	SIN NOMBRE	5.00	207	01-06-89
22	ELENA, CARLOS Y ALDO LOMBARDI LOMBARDI <sup>3</sup>	NORIA 103	10.00	642-90/2°	13-12-91
23	ELENA, CARLOS Y ALDO LOMBARDI LOMBARDI <sup>4</sup>	IREN BA-16	5.00	642-90/2°	13-12-91
24	CARLOS BUNEDER JORRAT	IREN BA -10	35.00	7883-90/3°	21-03-92
25	ESSAT S.A.	LAS MAITAS 1645	20.00	130	09-04-92
26	ALDO LOMBARDI LOMBARDI	96	5.00	50896/1°	22-06-92
27	ALDO LOMBARDI LOMBARDI	98	25.00	50897/1°	23-06-92
28	ALDO LOMBARDI LOMBARDI	99	15.00	50898/1°	24-06-92
29	ORTUÑO NIETO LTDA Y CIA	SIN NOMBRE	45.00	7713-90/3°	11-07-92
30	MARCO ANTONIO AGUIRRE BONILLA	SIN NOMBRE	1.10	575	01-12-92
31	M. SOLEDAD PARIS OSORIO Y NINKSA EZMALINOVIC ANKOVIC	SIN NOMBRE	20.00	35748/3°	26-04-93
32	SUDAMERICANA AGENCIAS AEREAS Y MARITIMAS S.A.	CORFO N° 1061	1.50	2.358/4°	09-12-93
33	RAÚL RAMÓN CASTRO LETELIER	CD-32	1.00	56349/1°	18-04-94
34	CHERID BUNEDER JORRAT	BA-27	15.00	496-93/2°	29-04-94
35	ALBERTO ANASTASIO FOCACCI VIVES	NORIA 113	5.00	2616/4°	12-05-94

<sup>1</sup> N° de Resolución que constituyó el derecho, o autorizó cambio de punto de captación, Rol de la causa y tribunal que dictó sentencia en el caso de regularizaciones

<sup>2</sup> Fecha de Resolución/Fecha de Sentencia

<sup>3</sup> El derecho de 10 l/s se distribuye de la siguiente manera: Carlos Lombardi L., 3.08 l/s; Aldo Lombardi L., 8.13 l/s, y Elena Lombardi L., 3.79 l/s, a captarse desde los pozos Noria 103 y IREN BA-16

<sup>4</sup> Ídem anterior.

N°	Titular	Pozo	Caudal (l/s)	N°	Fecha <sup>2</sup>
66	JOSE ANTONIO ANDIA TICONA	NORIA 66	8.00	2705/4°	19-06-95
67	MANUEL CABRERA SAAVEDRA	IREN BB-16	7.30	5063/4°	30-10-95
68	BARTOLOME HUGO STAGNARO MOYA	NORIA 79	2.50	60009/3°	10-03-96
69	EID KHALIL KHARRAT BOUDEGUER	IREN CD-2	7.00	61-96/4°	23-04-96
70	EID KHALIL KHARRAT BOUDEGUER	IREN CD-3	5.00	61-96/4°	23-04-96
71	MARIA SOLEDAD PARÍS OSORIO	SIN NOMBRE	5.00	90-96/2°	28-07-97
72	HIPOLITO NÚÑEZ VILDOSO	SIN NOMBRE	5.00	126-96/4°	16-09-97
73	ESSAT S.A.	1	21.00	446	17-07-98
74	ESSAT S. A.	48	10.00	446	17-07-98
75	RHYNA ELENA BLAMEY ROJAS	SIN NOMBRE	8.00	59090/4°	27-07-98
76	GLADYS NELLY LAY SON ROMÁN	N° 212-0	25.00	16233-96/3°	18-12-98
77	ENRIQUE DVORQUEZ FELDMAN ROMÁN	LOTE N° 16	0.27	16.228-96/3°	08-09-99
78	JULIO ALBERTO SANTA MARÍA DEVINCENSI	SIN NOMBRE	8.00	125-96/4°	28-03-00
79	EID KHALIL KHARRAT BOUDEGUER	SIN NOMBRE	10.00	939-96/4°	10-04-00
80	AQUILES REINALDO ORDÓÑEZ VALENZUELA	IREN BA-14	18.10	12347/1°	16-05-00
81	AQUILES REINALDO ORDÓÑEZ VALENZUELA	IREN BA-12	15.01	12347/1°	16-05-00
82	RAUL HERNANI GUERRA OLMOS	SIN NOMBRE	3.30	441	24-07-00
83	MIROSLAV GARDILCIC BOCK	SIN NOMBRE	3.00	17220-96/3°	27-12-00
<b>CAUDAL TOTAL DEL SECTOR</b>			<b>818.58</b>		

### ii) Sector Chaca

N°	Titular	Pozo	Caudal (l/s)	N°	Fecha
84	CELESTE DEL CARMEN FLORES SOTO	N° 12	0.40	24099-00/3°	10-01-01
85	CELESTINO INQUILTUPA MAMANI	N° 13	0.06	24102-00/3°	10-01-01
86	ISOLINA MONTEALEGRE M.	N° 4	0.26	68829/1°	12-02-01
87	MANUELA LOZANO CRUZ	N° 3	0.22	68833/1°	12-02-01
88	JUAN CORVACHO CARDOZO	N° 7	0.43	68834/1°	12-02-01
89	CATALINA MAMANI CRISPIN	N° 2	0.43	68835/1°	12-02-01
90	EYENNY DIAZ NAZAR	N° 15	0.31	24098-00/3°	14-03-01
91	ANDRÉS CALLE GONZALEZ	SAN ANDRÉS UNO	0.42	24101-00/3°	14-03-01
92	LEOPOLDO PARRA CANALES	PARRA	0.94	24109-00/3°	14-03-01
93	VICTOR AJATA CHOQUE	N° 10	0.65	68831/1°	06-04-01
94	FRANCISCO MONTANARES NAPOLIS	N° 6	0.45	68832/1°	06-04-01
95	MIGUEL ANGEL TERRAZAS MAMANI	N° 11	0.80	24100-00/3°	23-04-01
96	MARGOT CASTRO CASTRO	N° 9	0.23	68.83/1°	27-04-01
97	OSCAR ZABALA ZABALA	N° 5	0.37	62-2000/2°	07-05-01
98	PEDRO AGUILAR CONDE	N° 8	0.72	68828/1°	15-06-01
<b>CAUDAL TOTAL DEL SECTOR</b>			<b>6.69</b>		

### iii) Sector Chacalluta

N°	Titular	Pozo	Caudal (l/s)	N°	Fecha
99	FELIX A. LISBOA PASTORI Y M. TERESA A. PASTORI BONFANTI <sup>5</sup>	N° 1	24.00	355	14-09-87
100	FELIX A. LISBOA PASTORI Y M. TERESA A. PASTORI BONFANTI	N° 2		355	14-09-87
101	FELIX A. LISBOA PASTORI Y M. TERESA A. PASTORI BONFANTI	N° 3		355	14-09-87
102	PROCESADORA DE METALES LTDA. Y CIA. C. P. A.	SIN NOMBRE	30.00	172	20-05-88
103	CELITE CHILE S.A. <sup>6</sup>	SIN NOMBRE	0.28	525	28-08-00
<b>CAUDAL TOTAL DEL SECTOR</b>			<b>54.28</b>		

### iv) Sector Chinchorro y Costero Azapa

N°	Titular	Pozo	Caudal (l/s)	N°	Fecha
104	AGUARICA S.A.	SIN NOMBRE	18.00	597	09-07-02
105	AGUACOR S.A.	CENTRAL	35.00	445	09-07-97
<b>CAUDAL TOTAL DEL SECTOR</b>			<b>53.00</b>		

### v) Sector Costero Lluta

N°	Titular	Pozo	Caudal (l/s)	N°	Fecha
106	DISTRIBUIDORA Y COMERCIAL DONOSO LTDA.	SAN CARLOS	10.00	304	12-05-97
107	JUANA ALCAYAGA URBINA	SIN NOMBRE	0.20	560	12-09-00
<b>CAUDAL TOTAL DEL SECTOR</b>			<b>10.20</b>		

<sup>5</sup> Derecho por un caudal total de 24 l/s en 3 pozos

<sup>6</sup> Caudal equivalente a 1 m<sup>3</sup>/h

vi) Sector Lluta

N°	Empresa	Clase	Superficie (ha)	N°	Fecha
78	RAUL RAMON CASTRO LETELIER	SIN NOMBRE	1.25	360	27-04-90
	DONALD JAMES ERSKINE MOLINA	SIN NOMBRE	0.25	746-92/2°	08-10-92
	ZONA FRANCA DE IQUIQUE S.A.	PZ1	15.00	864	05-12-97
	QUIMICA E INDUSTRIAL DEL BORAX LTDA.	SIN NOMBRE	2.00	1233	28-12-98
	ESSAT S.A.	13	20.00	171	10-03-99
	ESSAT S.A.	16	28.00	171	10-03-99
	ESSAT S.A.	20	15.00	171	10-03-99
	ESSAT S.A.	23	26.00	171	10-03-99
	ESSAT S.A.	26	30.00	171	10-03-99
	ESSAT S.A.	N° 3	17.00	175	10-03-99
	ESSAT S.A.	N° 5	20.00	175	10-03-99
	AGRICOLA TARAPACA LTDA.	AT-1	1.00	196	15-03-99
	AGRICOLA TARAPACA LTDA.	AT-2	2.50	196	15-03-99
	AGRICOLA TARAPACA LTDA.	AT-3	1.50	196	15-03-99
	AGRICOLA TARAPACA LTDA.	AT-4	2.00	196	15-03-99
	AGRICOLA TARAPACA LTDA.	AT-5	1.50	196	15-03-99
	AGRICOLA TARAPACA LTDA.	AT-6	1.00	196	15-03-99
	AGRICOLA TARAPACA LTDA.	AT-7	3.00	196	15-03-99
	AGRICOLA TARAPACA LTDA.	AT-8	1.00	196	15-03-99
	ESSAT S.A.	10	23.00	504	11-06-99
	ESSAT S.A.	18-A	74.00	504	11-06-99
	ESSAT S.A.	A-5	25.00	504	11-06-99
	QUIMICA E INDUSTRIAL DEL BORAX LTDA.	SIN NOMBRE	13.00	789	07-10-99
	AGUACOR S.A.	SIN NOMBRE	22.00	391	06-07-01
<b>CAUDAL TOTAL DEL SECTOR</b>			<b>345.00</b>		

vii) Sector San José

N°	Empresa	Clase	Superficie (ha)	N°	Fecha
	ILUSTRE MUNICIPALIDAD DE ARICA	I	1.10	161	01-04-97
	ILUSTRE MUNICIPALIDAD DE ARICA	II	1.00	161	01-04-97
	ILUSTRE MUNICIPALIDAD DE ARICA	III	0.90	161	01-04-97
	CONFECCIONES Y TEXTILES CONTEX LTDA.	SIN NOMBRE	4.30	881	17-09-98
<b>CAUDAL TOTAL DEL SECTOR</b>			<b>7.30</b>		

b) COMUNA DE PUTRE

i) Sector Lauca

N°	Empresa	Clase	Superficie (ha)	N°	Fecha
	SOC. CONTRACTUAL MINERA VILLACOLLO	PECH 4	40.00	175	06-03-90
	SOC. CONTRACTUAL MINERA VILLACOLLO	PECH 1	8.00	358	02-10-91
	SOC. CONTRACTUAL MINERA VILLACOLLO	PECH 3	20.00	358	02-10-91
	SOC. CONTRACTUAL MINERA VILLACOLLO	PECH 2	8.00	591	22-09-00
<b>CAUDAL TOTAL DEL SECTOR</b>			<b>76.00</b>		

c) COMUNA DE HUARA

i) Sector Pampa del Tamarugal

N°	Empresa	Clase	Superficie (ha)	N°	Fecha
	SOC. SALITRERA RENACER S.A.	N° 1	16.00	298	19-08-91
	SOC. SALITRERA RENACER S.A.	N° 2	13.80	298	19-08-91
	SOC. SALITRERA RENACER S.A.	SC N° 968	10.00	298	19-08-91
	SOC. SALITRERA RENACER S.A.	7	8.00	299	19-08-91
	SOC. SALITRERA RENACER S.A.	1	7.00	299	19-08-91
	SOC. SALITRERA RENACER S.A.	3	3.00	299	19-08-91
	SOC. SALITRERA RENACER S.A.	4	6.00	299	19-08-91
	SOC. SALITRERA RENACER S.A.	5	8.00	299	19-08-91
	LUIS MIGUEL PAPIC DOMINGUEZ	PIQUE OF CATALINA	6.00	348	20-09-91
	LUIS MIGUEL PAPIC DOMINGUEZ	PIQUE AGUADA	4.00	376	11-10-91
	A. G. AGROPECUARIA DE COLONOS RURALES	N° 1	2.00	90	02-02-01
	A. G. AGROPECUARIA DE COLONOS RURALES	N° 2	3.40	90	02-02-01
<b>CAUDAL TOTAL DEL SECTOR</b>			<b>87.20</b>		

d) COMUNA DE IQUIQUE

i) Sector Pampa del Tamarugal

N°	Titular	Pozo	Caudal (l/s)	N°	Fecha
	LUIS DE URRUTICOECHEA ANGULO <sup>7</sup>	N° 1	30.00	1119	20-05-61
	LUIS DE URRUTICOECHEA ANGULO	N° 2		1119	20-05-61
	LUIS DE URRUTICOECHEA ANGULO	N° 3		1119	20-05-61
	LUIS DE URRUTICOECHEA ANGULO	N° 4		1119	20-05-61
	LUIS DE URRUTICOECHEA ANGULO	N° 5		1119	20-05-61
	LUIS DE URRUTICOECHEA ANGULO	N° 6		1119	20-05-61
	EMBOTELLADORA IQUIQUE S. A. <sup>8</sup>	SIN NOMBRE	5.00	560	01-08-96
<b>CAUDAL TOTAL DEL SECTOR</b>			<b>35.00</b>		

e) COMUNA DE PICA

i) Sector Laguna del Huasco

N°	Titular	Pozo	Caudal (l/s)	N°	Fecha
	CIA MINERA CERRO COLORADO S. A. <sup>9</sup>	P1 (LA-1)	300.00	425	15-10-82
	CIA MINERA CERRO COLORADO S. A.	P2 (LA-2)		425	15-10-82
	CIA MINERA CERRO COLORADO S. A.	P3 (LA-3)		425	15-10-82
	CIA MINERA CERRO COLORADO S. A.	P4 (LA-4)		425	15-10-82
<b>CAUDAL TOTAL DEL SECTOR</b>			<b>300.00</b>		

ii) Sector Quisma

N°	Titular	Pozo	Caudal (l/s)	N°	Fecha
	BASILIO MAMANI GARCIA	SIN NOMBRE	0.05	1509	26-08-99
<b>CAUDAL TOTAL DEL SECTOR</b>			<b>0.05</b>		

iii) Sector Pica

N°	Titular	Pozo	Caudal (l/s)	N°	Fecha
	ANTONIO, ROSA, Y SAVERIO NAPOLI DE CAPUA	SIN NOMBRE	2.00	2236	10-08-58
	ITALO DE GREGORI TORRES	SIN NOMBRE	1.00	285	03-09-65
	ISSAC ALBERTO LEMMA REYES <sup>10</sup>	SIN NOMBRE	1.58	163	03-09-73
	FRANCISCO ARAYA J. Y GASTON JORQUERA M.	764 - 5	6.00	58	15-02-82
	FRANCISCO ARAYA J. Y GASTON JORQUERA M.	676 - 2	8.00	58	15-02-82
	CORPORACIÓN DE FOMENTO DE LA PRODUCCIÓN	D-12	15.00	206	05-07-82
	CORPORACIÓN DE FOMENTO DE LA PRODUCCIÓN	D-14		206	05-07-82
	AGRICOLA Y AGROINDUSTRIAL ESMERALDA S. A.	D 12	10.00	675	05-12-90
	AGRICOLA Y AGROINDUSTRIAL ESMERALDA S. A.	D 13	10.00	675	05-12-90
	AGRICOLA Y AGROINDUSTRIAL ESMERALDA S. A.	D 14	2.00	675	05-12-90
	AGRICOLA Y AGROINDUSTRIAL ESMERALDA S. A.	D 15	5.00	675	05-12-90
	AGRICOLA Y AGROINDUSTRIAL ESMERALDA S. A.	D 16	7.00	675	05-12-90
	AGRICOLA Y AGROINDUSTRIAL ESMERALDA S. A.	D 18	6.00	675	05-12-90
	AGRICOLA Y AGROINDUSTRIAL ESMERALDA S. A.	D 27	9.00	675	05-12-90
	AGRICOLA Y AGROINDUSTRIAL ESMERALDA S. A.	D 30	7.00	675	05-12-90
	AGRICOLA Y AGROINDUSTRIAL ESMERALDA S. A.	D 31	9.00	675	05-12-90
	AGRICOLA Y AGROINDUSTRIAL ESMERALDA S. A.	D 32	8.00	675	05-12-90
	AGRICOLA Y AGROINDUSTRIAL ESMERALDA S. A.	D 33	2.50	675	05-12-90
	AGRICOLA Y AGROINDUSTRIAL ESMERALDA S. A.	D 34	10.00	675	05-12-90
	ANTONIO SEGUNDO NAPOLI PARDO	SIN NOMBRE	0.60	616	27-12-94
	FERMIN LEONARDO ALVAREZ AYAVIRE	SIN NOMBRE	0.60	334	19-07-95
	COSME LUZA LEMA	SIN NOMBRE	1.50	135	25-08-95
	MIGUEL CERVELLINO ROGONE	SIN NOMBRE	1.60	846	17-12-97
	MARÍA CRISTINA JAÑA ACUÑA	SIN NOMBRE	4.50	773	25-08-98
	SOC. GASTRONÓMICA LA CASONA DEL PUERTO LTDA.	N° 1	3.00	194	15-03-99
	ASTERIA ESTHER ARQUEROS PIZARRO	SIN NOMBRE	1.00	455	08-06-99
	FRANCISCO REGINO VILCA QUISPE	NORIA	0.20	65	04-02-00
	LUIS HUMBERTO PONCE VILLARROEL	NORIA	0.10	463	09-08-00
	AGRICOLA COMERCIAL LOAYZA Y LOAYZA LIMITADA	N° 1	6.00	662	09-11-00
	AGRICOLA COMERCIAL LOAYZA Y LOAYZA LIMITADA	N° 2		662	09-11-00

<sup>7</sup> Los 30 l/s se captan desde los 6 pozos

<sup>8</sup> Derecho de aprovechamiento de ejercicio permanente y discontinuo, de lunes a viernes, durante 20 hrs. diarias, por un caudal total de 5.0 l/s.

<sup>9</sup> Los 300 l/s se captan desde los 4 pozos

<sup>10</sup> tasa anual de 24.140 m<sup>3</sup>/ha para regar 2.08 has; distribución mensual enero:2372, febrero, 2112, marzo: 2208; abril: 1879; mayo: 1730; junio: 1487; julio: 1564, agosto: 1420; septiembre: 2018; octubre: 2447; noviembre: 2444; diciembre: 2429

N°	Titular	Pozo	Caudal	Superficie	Fecha
164	INOCENCIO VICENTE CAUTIN GUAGAMA	NORIA	2.00	670	10-11-00
	MARIA CARLINA SGOMBICH BOSSO	NORIA ESMERALDA	2.00	746	15-12-00
	EDUARDO FLORENTINO ARROYO OLCAY	NORIA	1.60	751	28-12-00
	TIBERIO BENEDICTO CELIS CARVAJAL	CELDI 1	0.36	755	28-12-00
	LIDIA MERCEDES FLORES VERA	NORIA	0.60	761	28-12-00
	AGUAS CAYA S.A.	PC - 01	7.00	316	22-05-01
	AGUAS CAYA S.A.	PC - 02	16.00	316	22-05-01
	AGUAS CAYA S.A.	PC-03	9.00	317	22-05-01
	MANUEL ANTONIO FLORES CEPEDA	NORIA	0.10	397	06-07-01
	SERGIO DIONISIO MORALES CANEDO	DON ESTEBAN	1.80	420	17-07-01
	DONATO GRIMALDI FELIU	N° 1	1.00	592	01-10-01
	CESARE ROSSI BANCHERO <sup>11</sup>	NORIA	1.80	159	27-02-02
	MARCELO PEDRO CAUTIN ARROYO	SIN NOMBRE	1.50	403	30-04-02
	CESARE ROSSI BANCHERO <sup>12</sup>	NORIA	1.00	407	16-05-02
	DONATO CERVELLINO CALZARETTA <sup>13</sup>	N° 1	0.36	480	24-05-02
	CANIO ANTONIO NAPOLI DI CAPUA <sup>14</sup>	STA ANGELA * 4	2.00	609	09-07-02
	ROSA PALACIOS CAYO	NORIA	0.10	768	14-08-02
	SERGIO MEGE MATURANA	SIN NOMBRE	0.70	783	22-08-02
	CANIO ANTONIO NAPOLI DI CAPUA	SIN NOMBRE	0.50	814	10-09-02
	PORFIRIO ANTONIO FLORES FLORES	SIN NOMBRE	1.00	119	01-04-03
	ANTONIO SEGUNDO NAPOLI PARDO	SIN NOMBRE	1.50	125	07-04-03
<b>CAUDAL TOTAL DEL SECTOR</b>			<b>156.52</b>		

iv) Sector Salar de Coposa

N°	Titular	Pozo	Caudal	Superficie	Fecha
	CIA. MINERA DOÑA INÉS DE COLLAHUASI S.C.M. <sup>15</sup>	CWP-6A	127.00	844	14-11-97
	CIA. MINERA DOÑA INÉS DE COLLAHUASI S.C.M. <sup>16</sup>	CP-10	90.00	594	16-09-98
	CIA. MINERA DOÑA INÉS DE COLLAHUASI S.C.M. <sup>17</sup>	CP-12	50.00	594	16-09-98
	CIA. MINERA DOÑA INÉS DE COLLAHUASI S.C.M. <sup>18</sup>	CP-6	62.00	594	16-09-98
	CIA. MINERA DOÑA INÉS DE COLLAHUASI S.C.M. <sup>19</sup>	CP-1	100.00	937	12-12-02
	CIA. MINERA DOÑA INÉS DE COLLAHUASI S.C.M. <sup>20</sup>	CP-11	100.00	937	12-12-02
	CIA. MINERA DOÑA INÉS DE COLLAHUASI S.C.M. <sup>21</sup>	CP-13	90.00	937	12-12-02
	CIA. MINERA DOÑA INÉS DE COLLAHUASI S.C.M. <sup>22</sup>	CP-2	40.00	937	12-12-02
	CIA. MINERA DOÑA INÉS DE COLLAHUASI S.C.M. <sup>23</sup>	CP-5	70.00	937	12-12-02
	CIA. MINERA DOÑA INÉS DE COLLAHUASI S.C.M. <sup>24</sup>	CP-7	100.00	937	12-12-02
	CIA. MINERA DOÑA INÉS DE COLLAHUASI S.C.M. <sup>25</sup>	CP-8	40.00	937	12-12-02
	CIA. MINERA DOÑA INÉS DE COLLAHUASI S.C.M. <sup>26</sup>	CP-9	105.00	937	12-12-02
	CIA. MINERA DOÑA INÉS DE COLLAHUASI S.C.M. <sup>27</sup>	CWP-14	20.00	937	12-12-02
	CIA. MINERA DOÑA INÉS DE COLLAHUASI S.C.M. <sup>28</sup>	CWE-30	22.00	323	15-07-03
<b>CAUDAL TOTAL DEL SECTOR</b>			<b>1,016.00</b>		

v) Sector Salar de Michincha

N°	Titular	Pozo	Caudal	Superficie	Fecha
	CIA. MINERA QUEBRADA BLANCA S.A. <sup>29</sup>	M - 9	26.50	1	31-01-91
	CIA. MINERA DOÑA INÉS DE COLLAHUASI S.C.M. <sup>30</sup>	M -10 (P6)	135.00	1	31-01-91
	CIA. MINERA DOÑA INÉS DE COLLAHUASI S.C.M. <sup>31</sup>	S4 (P4)	50.00	1	31-01-91
	CIA. MINERA DOÑA INÉS DE COLLAHUASI S.C.M. <sup>32</sup>	S5 (M12)	4.10	1	31-01-91

<sup>11</sup> Ejercicio permanente y discontinuo, durante 15 horas diarias

<sup>12</sup> Ejercicio permanente y discontinuo, durante 7 horas diarias

<sup>13</sup> Ejercicio permanente y discontinuo, durante 2 horas diarias

<sup>14</sup> Ejercicio permanente y discontinuo, durante 15 horas diarias

<sup>15</sup> Proviene de los pozos CWP-2, CWP-3, CWP-5, CWP-6, CWP-7A, CWP-8A, CWP-10, CWP-11, CWP-12 y CWP-13; resoluciones 387,388,391,392,844,390,592,389, y 390 del 97 respectivamente

<sup>16</sup> Ídem.

<sup>17</sup> Ídem.

<sup>18</sup> Ídem

<sup>19</sup> Ídem

<sup>20</sup> Ídem

<sup>21</sup> Proviene de los pozos CP-1, CP-5, CP-7, CP-11 (res. originaria 594/98) Y CWP-14 (resolución originaria 389/97)

<sup>22</sup> Ídem

<sup>23</sup> El derecho original proviene de los pozos CWP-2, CWP-3, CWP-5, CWP-6, CWP-7A, CWP-8A, CWP-10, CWP-11, CWP-12 y CWP-13; resoluciones 387,388,391,392,844,390,592,389, y 390 del 97 respectivamente

<sup>24</sup> Ídem

<sup>25</sup> Proviene de los pozos CP-1, CP-5, CP-7, CP-11 (res. originaria 594/98) Y CWP-14 (resolución originaria 389/97)

<sup>26</sup> Ídem.

<sup>27</sup> Ídem

<sup>28</sup> Derecho provisional en área de restricción

<sup>29</sup> Proviene de los pozos CWP-2,-3,-5,-6,-7a,-8a,-10,-11,-12,-13 que quedan secos. Res. Originaria N° 15 del 4/5/84

<sup>30</sup> Ídem

<sup>31</sup> Ídem

<sup>32</sup> Ídem

N°	Título	Pozo	Caudal (l/s)	N°	Fecha
	CIA. MINERA DOÑA INÉS DE COLLAHUASI S.C.M <sup>33</sup>	S7 (M20)	12.10	1	31-01-91
	CIA. MINERA DOÑA INÉS DE COLLAHUASI S.C.M <sup>34</sup>	S8 (M17)	5.30	1	31-01-91
	CIA. MINERA QUEBRADA BLANCA S.A. <sup>35</sup>	M - 5 (P3)	75.60	1	31-01-91
	CIA. MINERA QUEBRADA BLANCA S.A. <sup>36</sup>	M - 21 (P7)	113.00	1	31-01-91
	CIA. MINERA QUEBRADA BLANCA S.A. <sup>37</sup>	M - 24	3.00	1	31-01-91
	CIA. MINERA QUEBRADA BLANCA S.A. <sup>38</sup>	M - 25	14.60	1	31-01-91
	CIA. MINERA QUEBRADA BLANCA S.A. <sup>39</sup>	M - 28	0.80	1	31-01-91
	CIA. MINERA DOÑA INÉS DE COLLAHUASI S.C.M <sup>40</sup>	RPW-3	49.00	333	31-05-00
	CIA. MINERA QUEBRADA BLANCA S.A. <sup>41</sup>	RPW-1	43.00	397	23-06-00
	CIA. MINERA QUEBRADA BLANCA S.A. <sup>42</sup>	RPW-2	7.00	397	23-06-00
	CIA. MINERA QUEBRADA BLANCA S.A. <sup>43</sup>	RPW-4	50.00	397	23-06-00
<b>CAUDAL TOTAL DEL SECTOR</b>			<b>589.00</b>		

f) COMUNA DE POZO ALMONTE

i) Sector Canchones

N°	Título	Pozo	Caudal (l/s)	N°	Fecha
	ESSAT S.A. <sup>44</sup>	N° 4	108.00	546	31-08-99
	ESSAT S.A. <sup>45</sup>	N° 8	110.00	546	31-08-99
	ESSAT S.A. <sup>46</sup>	N° 9	108.00	546	31-08-99
	ESSAT S.A. <sup>47</sup>	N° 11	108.00	546	31-08-99
	ESSAT S.A. <sup>48</sup>	N° 12	108.00	546	31-08-99
	ESSAT S.A. <sup>49</sup>	N° 17	108.00	546	31-08-99
<b>CAUDAL TOTAL DEL SECTOR</b>			<b>650.00</b>		

ii) Sector Pampa del Tamarugal

N°	Título	Pozo	Caudal (l/s)	N°	Fecha
	CORPORACIÓN DE FOMENTO DE LA PRODUCCIÓN <sup>50</sup>	N° 2	25.00	293	12-08-83
	CORPORACIÓN DE FOMENTO DE LA PRODUCCIÓN	N° 3		293	12-08-83
	SECTOR BUSSINGER CAJAS	SIN NOMBRE	5.00	348	25-10-84
	ESSAT S.A. <sup>51</sup>	660 o E	48.00	251	27-03-90
	ESSAT S.A. <sup>52</sup>	1158 o F	2.00	251	27-03-90
	ESSAT S.A. <sup>53</sup>	G	21.00	251	27-03-90
	ESSAT S.A. <sup>54</sup>	I	9.00	251	27-03-90
	ESSAT S.A. <sup>55</sup>	1519	50.00	251	27-03-90
	ESSAT S.A. <sup>56</sup>	1520	50.00	251	27-03-90
	ESSAT S.A. <sup>57</sup>	1521	45.00	251	27-03-90
	ESSAT S.A. <sup>58</sup>	656 o A	22.00	251	27-03-90
	ESSAT S.A. <sup>59</sup>	491	29.00	251	27-03-90
	ESSAT S.A. <sup>60</sup>	494	62.00	251	27-03-90
	CIA. MINERA CHILBRAS LTDA.	CORFO N° 688	70.00	490	02-07-90
	PLANTA TARAPACÁ S.A.	NORIA N° 94	10.00	28	23-01-91
	PLANTA TARAPACÁ S.A.	NORIA N° 95	10.00	32	23-01-91
	SOQUIMICH S.A.	PIQUE N° 1	3.50	271	25-07-91
	SOQUIMICH S.A.	N° 8	0.74	374	11-10-91

<sup>33</sup> ídem

<sup>34</sup> ídem

<sup>35</sup> ídem

<sup>36</sup> ídem

<sup>37</sup> ídem

<sup>38</sup> ídem

<sup>39</sup> ídem

<sup>40</sup> Proviene de los pozos S-2 y M-25, en S-2 quedan 0,0 l/s y en M-25 quedan 14,6 l/s

<sup>41</sup> Proviene de los pozos S-3 y S-1 que quedan secos.

<sup>42</sup> ídem

<sup>43</sup> ídem

<sup>44</sup> Derechos constituidos originalmente por Res 251/90, 416/97 y 841/97.

<sup>45</sup> ídem

<sup>46</sup> ídem

<sup>47</sup> ídem

<sup>48</sup> ídem

<sup>49</sup> ídem

<sup>50</sup> La extracción conjunta de los pozos 2 y 3 no podrá ser superior a 2.160 m<sup>3</sup>/día, equivalente a los 25 l/s constituidos.

<sup>51</sup> por resolución 546/99 se trasladan 32 l/s a los pozos N° 4,8,9,11,12 y 17

<sup>52</sup> por resolución 546/99 se trasladan 83 l/s a los pozos N° 4,8,9,11,12 y 17

<sup>53</sup> por resolución 546/99 se trasladan 64 l/s a los pozos N° 4,8,9,11,12 y 17

<sup>54</sup> por resolución 546/99 se trasladan 81 l/s a los pozos N° 4,8,9,11,12 y 17

<sup>55</sup> por resolución 546/99 se trasladan 30 l/s a los pozos N° 4,8,9,11,12 y 17

<sup>56</sup> por resolución 546/99 se trasladan 30 l/s a los pozos N° 4,8,9,11,12 y 17

<sup>57</sup> por resolución 546/99 se trasladan 35 l/s a los pozos N° 4,8,9,11,12 y 17

<sup>58</sup> por resolución 546/99 se trasladan 63 l/s a los pozos N° 4,8,9,11,12 y 17

<sup>59</sup> por resolución 546/99 se trasladan 51 l/s a los pozos N° 4,8,9,11,12 y 17

<sup>60</sup> por resolución 546/99 se trasladan 28 l/s a los pozos N° 4,8,9,11,12 y 17

Empresa	Pozo	Caudal	Superficie	Fecha
SOQUIMICH S.A.	PIQUE N° 2	5.00	375	11-10-91
SOQUIMICH S.A.	N° 10, S-1	4.76	413	22-10-91
SOQUIMICH S.A.	N° 3	3.60	518	04-12-91
SOC. CONT. MINERA CERRO DE CHALLACOLLO	CHALLACOLLO I	1.80	533	17-12-91
SOQUIMICH S.A.	ANIMITAS	3.10	556	19-11-92
LUIS FELIX DE URRUTICOECHA ECHEVARRIA Y JUAN MAURICIO URRUTICOECHA ECHEVARRIA	OFICINA GRANJA	4.80	469	09-11-93
SOQUIMICH S.A.	VIRGINIA	0.80	545	16-09-94
SOC. DE IMPORTACIONES NORTEAMERICANAS LIMITADA Y CIA. C. P. A. Y OTRO <sup>61</sup>	SIN NOMBRE	60.00	3	29-03-95
SOQUIMICH S.A.	N° 17	5.40	195	19-05-95
SOQUIMICH S.A.	N° 13	10.20	710	15-12-95
SOQUIMICH S.A.	VICTORIA	9.20	710	15-12-95
SOQUIMICH S.A.	BELLAVISTA	2.50	710	15-12-95
SOQUIMICH S.A.	N° 1	1.48	165	01-04-97
SOQUIMICH S.A.	N° 2	0.65	263	25-04-97
ESSAT S.A. <sup>62</sup>	SONDAJE D	2.00	416	26-06-97
FISCO-EJERCITO DE CHILE	POZO N° 1	40.00	932 <sup>63</sup>	22-07-97
FISCO-EJERCITO DE CHILE	POZO N° 2	40.00	932 <sup>64</sup>	22-07-97
FISCO-EJERCITO DE CHILE	POZO N° 3	40.00	932 <sup>65</sup>	22-07-97
ESSAT S.A. <sup>66</sup>	CANCHONES 4	50.00	841	07-11-97
ESSAT S.A. <sup>67</sup>	CANCHONES 5	65.00	841	07-11-97
ESSAT S.A. <sup>68</sup>	CANCHONES 6	65.00	841	07-11-97
ESSAT S.A. <sup>69</sup>	CANCHONES 7	65.00	841	07-11-97
LUIS FELIX DE URRUTICOECHA ECHEVARRIA Y JUAN MAURICIO URRUTICOECHA ECHEVARRIA	ZUNIGA	10.00	441	29-04-98
SOQUIMICH S.A.	TC - 9	14.00	753	28-12-00
SOC. MINERA LA CASCADA LTDA.	N° 1	30.00	76	02-02-01
SOC. MINERA LA CASCADA LTDA.	N° 2	20.00	76	02-02-01
SOC. MINERA LA CASCADA LTDA.	N° 3	30.00	76	02-02-01
SOC. MINERA LA CASCADA LTDA.	N° 4	32.00	76	02-02-01
CIA. SALITRE Y YODO DE CHILE S.A	N° 3	0.20	315	22-05-01
CIA. SALITRE Y YODO DE CHILE S.A	N° 4	0.40	315	22-05-01
FUNDACION ROSARIO MONTENEGRO DE JUNOY	ENSEMEYER 1	0.40	414	17-07-01
SOQUIMICH S.A.	S - 3	20.00	572	26-09-01
SOQUIMICH S.A.	S - 23	2.00	572	26-09-01
SOQUIMICH S.A.	S - 30	22.00	572	26-09-01
SOQUIMICH S.A.	S - 22	60.00	572	26-09-01
SOQUIMICH S.A.	S - 16	25.00	572	26-09-01
SOQUIMICH S.A.	S - 17A	40.00	572	26-09-01
FERNANDO OSVALDO CHIFFELLE RUFF	SIN NOMBRE	23.00	641	09-07-02
SOQUIMICH S.A.	BRAC	20.00	648	09-07-02
SOQUIMICH S.A.	S-11	3.00	817	16-09-02
<b>CAUDAL TOTAL DEL SECTOR</b>		<b>1,294.53</b>		

### iii) Sector Quebrada de Sagasca

Empresa	Pozo	Caudal	Superficie	Fecha
SOCIEDAD MINERA LAS CASCADAS LTDA. <sup>70</sup>	JUAN DE MORALES N° 1	65.00	81	13-02-97
SOCIEDAD MINERA LAS CASCADAS LTDA.	JUAN DE MORALES N° 2		81	13-02-97
SOCIEDAD MINERA LAS CASCADAS LTDA.	JUAN DE MORALES N° 3		81	13-02-97
<b>CAUDAL TOTAL DEL SECTOR</b>		<b>65.00</b>		

### iv) Sector Salar de Llamara

Empresa	Pozo	Caudal	Superficie	Fecha
SOQUIMICH S.A.	3X - S7	4.70	555	23-06-99
SOQUIMICH S.A.	2 PL2	31.00	557	24-06-99
SOQUIMICH S.A.	3X - 16A	65.00	558	24-06-99
SOQUIMICH S.A.	2 HENOC	60.00	559	24-06-99
SOQUIMICH S.A.	3X - 14 <sup>a</sup>	35.00	561	24-06-99
SOQUIMICH S.A.	2 PL3	19.00	562	24-06-99

<sup>61</sup> Viene de pozo constituido por Res. DGA N° 433 de 1993. Pozo anterior queda seco.

<sup>62</sup> por resolución 546/99 se trasladan 28 l/s a los pozos N° 4,8,9,11,12 y 17

<sup>63</sup> Juzgado de Pozo Almonte

<sup>64</sup> idem

<sup>65</sup> idem

<sup>66</sup> por resolución 546/99 se trasladan 30 l/s a los pozos N° 4,8,9,11,12 y 17

<sup>67</sup> por resolución 546/99 se trasladan 15 l/s a los pozos N° 4,8,9,11,12 y 17

<sup>68</sup> por resolución 546/99 se trasladan 15 l/s a los pozos N° 4,8,9,11,12 y 17

<sup>69</sup> por resolución 546/99 se trasladan 15 l/s a los pozos N° 4,8,9,11,12 y 17

<sup>70</sup> provienen de pozos del mismo nombre, con derechos concedidos por merced de aguas Res. DGA N° 132 de 1973. Pozos originales quedan secos.



N°	Título	Pozo	Caudal (l/s)	N°	Fecha
17	SOQUIMICH S.A.	X-17A	30.00	563	24-06-99
<b>CAUDAL TOTAL DEL SECTOR</b>			<b>244.70</b>		

g) Sector Salar de Sur Viejo

N°	Título	Pozo	Caudal (l/s)	N°	Fecha
19	LUIS FELIX DE URRUTICOCHEA ECHEVARRIA Y JUAN MAURICIO URRUTICOCHEA ECHEVARRIA	SIN NOMBRE	0.60	19	21-01-93
27	LUIS FELIX DE URRUTICOCHEA ECHEVARRIA Y JUAN MAURICIO URRUTICOCHEA ECHEVARRIA	AGUA SALADA	11.00	27	29-01-93
264	A. C. F. MINERA S.A.	4 SALITRERA IRIS	5.00	264	15-04-96
266	A. C. F. MINERA S.A.	PIQUE SALADO	12.50	266	15-04-96
267	A. C. F. MINERA S.A.	7 OFICINA GRANJA	4.00	267	15-04-96
396	A. C. F. MINERA S.A.	N° 1 (SALITRERA IRIS)	2.00	396	18-06-97
441	A. C. F. MINERA S.A.	N° 3 (SALITRERA IRIS)	0.60	441	04-07-97
292	S. Q. M. QUIMICOS S.A. (S. Q. M. IODO S.A.)	YUMA 7	26.00	292	17-05-01
293	S. Q. M. QUIMICOS S.A. (S. Q. M. IODO S.A.)	ANDREA	48.00	293	17-05-01
294	S. Q. M. QUIMICOS S.A. (S. Q. M. IODO S.A.)	ELENA 13	4.00	294	17-05-01
295	S. Q. M. QUIMICOS S.A. (S. Q. M. IODO S.A.)	YUMA 4	9.00	295	17-05-01
296	S. Q. M. QUIMICOS S.A. (S. Q. M. IODO S.A.)	ELENA 8	20.00	296	17-05-01
312	A. C. F. MINERA S.A.	N° 2 SALITRERA IRIS	7.00	312	22-05-01
<b>CAUDAL TOTAL DEL SECTOR</b>			<b>149.70</b>		


2) RESUMEN DE CAUDALES

COMUNA	SECTOR	CAUDAL (l/s)
ARICA	Azapa	818.58
	Chaca	6.69
	Chacalluta	54.28
	Chinchorro y Costero Azapa	53.00
	Costero Lluta	10.20
	Lluta	345.00
	Salar de Sur Viejo	149.70
	Salar de Llamara	244.70
	Quebrada de Sagasca	65.00
	San José	7.30
PUTRE	Lauca	76.00
HUARA	Pampa del Tamarugal	87.20
IQUIQUE	Pampa del Tamarugal	35.00
PICA	Laguna del Huasco	300.00
	Quisma	0.05
	Pica	156.52
	Salar de Coposa	1,016.00
	Salar de Michincha	589.00
POZO ALMONTE	Canchones	650.00
	Pampa del Tamarugal	1,294.53
	Quebrada de Sagasca	65.00
	Salar de Llamara	244.70
	Salar de Sur Viejo	149.70
<b>TOTAL</b>		<b>6,418.15</b>

3) COMUNÍQUESE la presente resolución al Departamento de Administración de Recursos Hídricos, al Sr. Abogado Archivero del Catastro Público de Aguas, al Sr. Director de la Dirección General de Aguas, Región de Tarapacá, y al Sr. Subdirector General de Aguas.

4) PUBLÍQUESE la presente resolución por una vez en el Diario Oficial y en un diario de Iquique.

ANÓTESE, COMUNÍQUESE Y PUBLÍQUESE

  
**HUMBERTO PEÑA TORREALBA**  
 INGENIERO CIVIL  
 DIRECTOR GENERAL DE AGUAS

**CONTRALORIA GENERAL  
TOMA DE RAZON**

**NUEVA RECEPCION**

Con Oficio N°

DEPART. JURIDICO		
DEP. T. R. Y REGISTRO		
DEPART. CONTABIL.		
SUB. DEPTO. C. CENTRAL		
SUB. DEPTO. E. CUENTAS		
SUB. DEPTO. C. P. Y Bienes Nac.		
DEPART. AUDITORIA		
DEPART. V. O. P. U. y T		
SUB DEPTO. MUNICIP.		
<b>REFRENDACION</b>		
REF. POR \$ _____		
IMPUTAC _____		
ANOT. POR \$ _____		
IMPUTAC _____		
DEDUC. DTO _____		

**GOBIERNO DE CHILE**  
**MINISTERIO DE OBRAS PUBLICAS**

ORD. N°: 044

MAT.: Solicita revisión y visto bueno.

INC.: Resolución.

SANTIAGO, 10 DIC 2003

**DE: SUBDIRECTOR GENERAL DE AGUAS**

**A: SR. ABOGADO JEFE DEPTO. LEGAL**

Adjunto remito a Ud. Resolución que aprueba el Inventario Público de Extracciones Autorizadas de Agua Subterránea de la I Región, para su revisión y aprobación si es procedente.

Debo señalarle que esta Resolución será firmada por el Sr. Director General durante la semana del 15 al 19 de diciembre.


Saluda atentamente a Ud.



CMN/

**DISTRIBUCION:**

- Sr. Abogado Jefe Depto: Legal
- Subdirector General de Aguas
- Ing. Cecilia Miralles N.
- Abogado Ernesto Schulbach B.
- Oficina de Partes



*[Handwritten signature]*

Concejido

*Región de Tarapacá*

REF: Aprueba Inventario de Extracciones Autorizadas de Aguas Subterráneas en la Región de Tarapacá y ordena su publicación.

SANTIAGO,

VISTOS: Lo dispuesto en los artículos 5° y 17 del Decreto Supremo 1.220 de 1998, que aprueba el Reglamento del Catastro Público de Aguas, y las atribuciones que me confiere el artículo 300 del Código de Aguas, y

**CONSIDERANDO:**

QUE, en el artículo 5° del Decreto Supremo 1.220 de 1998 se establece que el Catastro Público de Aguas estará constituido, entre otros, por el Inventario Público de Extracciones Autorizadas de Aguas,

QUE, en el artículo 17 del citado cuerpo legal se ordena que en el Inventario Público de Extracciones Autorizadas de Aguas deberá registrarse toda la información referida a las extracciones de aguas superficiales, corrientes o detenidas, y subterráneas realizadas a través de bocatomas u obras de captación de aguas subterráneas, provenientes de derechos de aprovechamiento constituidos o reconocidos en conformidad a la ley,

QUE, se indica expresamente que se registrarán separadamente las extracciones autorizadas de aguas superficiales y las extracciones autorizadas de aguas subterráneas,

QUE, el artículo 17 antes individualizado agrega además que el Inventario Público de Extracciones Autorizadas de Aguas, sean superficiales o subterráneas, se formará a partir de la información que ya se encuentra registrada en la Dirección con anterioridad a la publicación del Reglamento Catastro Público de Aguas, y con aquella que se vaya incorporando con posterioridad,

*Dirección General de Aguas.*

QUE, se precisa que la Dirección aprobará mediante resoluciones el Inventario de Extracciones Autorizadas de Aguas en cada región del país, las que serán publicadas por una vez en el Diario Oficial y en un diario de la capital de la región correspondiente, a objeto de que aquellos que se sientan afectados puedan deducir en su contra los recursos que les franquea la ley,

<b>MINISTERIO DE HACIENDA</b>		
OFICINA DE PARTES		
<b>RECIBIDO</b>		
<b>CONTRALORIA GENERAL</b>		
TOMA DE RAZON		
<b>RECEPCION</b>		
DEPART. JURIDICO		
DEP. T. R. Y REGISTRO		
DEPART. CONTABIL.		
SUB. DEPTO. C. CENTRAL		
SUB. DEPTO. E. CUENTAS		
SUB. DEPTO. C. P. Y Bienes Nac.		
DEPART. AUDITORIA		
DEPART. V. O. P., U. y T		
SUB DEPTO. MUNICIP.		
<b>REFRENDACION</b>		
REF. POR \$	_____	
IMPUTAC	_____	
ANOT. POR \$	_____	
IMPUTAC	_____	
DEDUC. DTO	_____	

QUE, la información contenida en este inventario será referencia obligatoria para la Dirección General de Aguas, al momento de efectuar los análisis de disponibilidad del recurso en alguna fuente natural,

QUE, la Dirección General de Aguas ha confeccionado el Inventario de Extracciones Autorizadas de Aguas Subterráneas en la Región de Tarapacá,

QUE, de acuerdo a lo anteriormente señalado, se hace necesaria su publicación,

### RESUELVO:

D.G.A. N° \_\_\_\_\_ / (EXENTA)

- 1) APRUÉBASE el Inventario de Extracciones Autorizadas de Aguas Subterráneas en la Región de Tarapacá, cuyos titulares de derechos son los que se señalan a continuación, indicándose además el nombre de la captación, el caudal de su derecho de aprovechamiento, y la resolución que lo constituyó, o la que autorizó cambios de punto de captación o el número de la causa, juzgado y fecha de la sentencia que lo declaró regularizado: *y la comuna donde se ubica la captación:*

a) COMUNA DE ARICA

i) Sector Azapa

N°	Titular	Pozo	Caudal (l/s)	N°	Fecha <sup>2</sup>
1	EMBOTELLADORA ARICA S. A. I. C.	SIN NOMBRE	1.50	207	07-11-78
2	EVA NANCY DEFILIPPIS SILVA	SIN NOMBRE	23.00	83	05-03-84
3	ESSAT S. A.	568	20.00	421	19-12-84
4	ESSAT S. A.	650	30.00	421	19-12-84
5	ESSAT S. A.	569	18.00	421	19-12-84
6	ESSAT S. A.	714	10.00	421	19-12-84
7	ESSAT S. A.	715	8.00	421	19-12-84
8	ESSAT S. A.	TUCAPEL	40.00	421	19-12-84
9	ESSAT S. A.	LIGA DE EMPLEADO	35.00	421	19-12-84
10	ESSAT S. A.	SIN NOMBRE	22.00	421	19-12-84
11	ESSAT S. A.	1113	22.00	121	19-03-86
12	ESSAT S. A.	1114	35.00	121	19-03-86
13	ESSAT S. A.	1142	25.00	121	19-03-86
14	ESSAT S. A.	434	28.00	121	19-03-86
15	ESSAT S. A.	491	27.00	121	19-03-86
16	ESSAT S. A.	492	27.00	121	19-03-86
17	ESSAT S. A.	184	14.00	121	19-03-86
18	ESSAT S. A.	47	21.00	121	19-03-86
19	ESSAT S. A.	SIN NOMBRE	30.00	456	15-12-87
20	MANUEL MADRID AGUIRRE	SIN NOMBRE	12.00	1373/3*	19-05-89
21	ALDEAS INFANTILES S. O. S.	SIN NOMBRE	5.00	207	01-06-89
22	ELENA, CARLOS Y ALDO LOMBARDI LOMBARDI <sup>3</sup>	NORIA 103	10.00	642-90/2*	13-12-91
23	ELENA, CARLOS Y ALDO LOMBARDI LOMBARDI <sup>4</sup>	IREN BA-16	5.00	642-90/2*	13-12-91
24	CARLOS BUNEDER JORRAT	IREN BA -10	35.00	7883-90/3*	21-03-92
25	ESSAT S.A.	LAS MAITAS 1645	20.00	130	09-04-92
26	ALDO LOMBARDI LOMBARDI	96	5.00	50896/1*	22-06-92
27	ALDO LOMBARDI LOMBARDI	98	25.00	50897/1*	23-06-92
28	ALDO LOMBARDI LOMBARDI	99	15.00	50898/1*	24-06-92
29	ORTUNO NIETO LTDA Y CIA	SIN NOMBRE	45.00	7713-90/3*	11-07-92
30	MARCO ANTONIO AGUIRRE BONILLA	SIN NOMBRE	1.10	575	01-12-92
31	M. SOLEDAD PARIS OSORIO Y NINKSA EZMALINOVIC ANKOVIC	SIN NOMBRE	20.00	35748/3*	26-04-93
32	SUDAMERICANA AGENCIAS AEREAS Y MARITIMAS S.A.	CORFO N° 1061	1.50	2.358/4*	09-12-93
33	RAÚL RAMÓN CASTRO LETELIER	CD-32	1.00	56349/1*	18-04-94
34	CHERID BUNEDER JORRAT	BA-27	15.00	496-93/2*	29-04-94
35	ALBERTO ANASTASIO FOCACCI VIVES	NORIA 113	5.00	2616/4*	12-05-94

<sup>1</sup> N° de Resolución que constituyó el derecho, o autorizó cambio de punto de captación, Rol de la causa y tribunal que dictó sentencia en el caso de regularizaciones

<sup>2</sup> Fecha de Resolución/Fecha de Sentencia

<sup>3</sup> El derecho de 10 l/s se distribuye de la siguiente manera: Carlos Lombardi L., 3.08 l/s; Aldo Lombardi L., 8.13 l/s, y Elena Lombardi L., 3.79 l/s, a captarse desde los pozos Noria 103 y IREN BA-16

<sup>4</sup> Ídem anterior.

N°	Titular	Pozo	Caudal (l/s)	N°	Fecha
36	JOSE ANTONIO ANDÍA TICONA	NORIA 66	8.00	2705/4*	19-06-95
37	MANUEL CABRERA SAAVEDRA	IREN BB-16	7.30	5063/4*	30-10-95
38	BARTOLOME HUGO STAGNARO MOYA	NORIA 79	2.50	60009/3*	10-03-96
39	EID KHALIL KHARRAT BOUDEGUER	IREN CD-2	7.00	61-96/4*	23-04-96
40	EID KHALIL KHARRAT BOUDEGUER	IREN CD-3	5.00	61-96/4*	23-04-96
41	MARIA SOLEDAD PARÍS OSORIO	SIN NOMBRE	5.00	90-96/2*	28-07-97
42	HIPOLITO NÚÑEZ VILDOSO	SIN NOMBRE	5.00	126-96/4*	16-09-97
43	ESSAT S.A.	1	21.00	446	17-07-98
44	ESSAT S. A.	48	10.00	446	17-07-98
45	RHYNA ELENA BLAMEY ROJAS	SIN NOMBRE	8.00	59090/4*	27-07-98
46	GLADYS NELLY LAY SON ROMÁN	N° 212-0	25.00	16233-96/3*	18-12-98
47	ENRIQUE DVORQUEZ FELDMAN ROMÁN	LOTE N° 16	0.27	16.228-96/3*	08-09-99
48	JULIO ALBERTO SANTA MARIA DEVINCENSI	SIN NOMBRE	8.00	125-96/4*	28-03-00
49	EID KHALIL KHARRAT BOUDEGUER	SIN NOMBRE	10.00	939-96/4*	10-04-00
50	AQUILES REINALDO ORDÓÑEZ VALENZUELA	IREN BA-14	18.10	12347/1*	16-05-00
51	AQUILES REINALDO ORDÓÑEZ VALENZUELA	IREN BA-12	15.01	12347/1*	16-05-00
52	RAUL HERNANI GUERRA OLMOS	SIN NOMBRE	3.30	441	24-07-00
53	MIROSLAV GARDILCIC BOCK	SIN NOMBRE	3.00	17220-96/3*	27-12-00
<b>CAUDAL TOTAL DEL SECTOR</b>			<b>818.58</b>		

## ii) Sector Chaca

N°	Titular	Pozo	Caudal (l/s)	N°	Fecha
54	CELESTE DEL CARMEN FLORES SOTO	N° 12	0.40	24099-00/3*	10-01-01
55	CELESTINO INQUILTUPA MAMANI	N° 13	0.06	24102-00/3*	10-01-01
56	ISOLINA MONTEALEGRE M.	N° 4	0.26	68829/1*	12-02-01
57	MANUELA LOZANO CRUZ	N° 3	0.22	68833/1*	12-02-01
58	JUAN CORVACHO CARDOZO	N° 7	0.43	68834/1*	12-02-01
59	CATALINA MAMANI CRISPIN	N° 2	0.43	68835/1*	12-02-01
60	EYENNY DIAZ NAZAR	N° 15	31.00	24098-00/3*	14-03-01
61	ANDRÉS CALLE GONZALEZ	SAN ANDRÉS UNO	42.00	24101-00/3*	14-03-01
62	LEOPOLDO PARRA CANALES	PARRA	0.94	24109-00/3*	14-03-01
63	VICTOR AJATA CHOQUE	N° 10	0.65	68831/1*	06-04-01
64	FRANCISCO MONTANARES NAPOLIS	N° 6	0.45	68832/1*	06-04-01
65	MIGUEL ANGEL TERRAZAS MAMANI	N° 11	0.80	24100-00/3*	23-04-01
66	MARGOT CASTRO CASTRO	N° 9	0.23	68.83/1*	27-04-01
67	OSCAR ZABALA ZABALA	N° 5	0.37	62-2000/2*	07-05-01
68	PEDRO AGUILAR CONDE	N° 8	0.72	68828/1*	15-06-01
<b>CAUDAL TOTAL DEL SECTOR</b>			<b>78.96</b>		

## iii) Sector Chacalluta

N°	Titular	Pozo	Caudal (l/s)	N°	Fecha
69	FELIX A. LISBOA PASTORI Y M. TERESA A. PASTORI BONFANTI <sup>5</sup>	N° 1	24.00	355	14-09-87
70	FELIX A. LISBOA PASTORI Y M. TERESA A. PASTORI BONFANTI	N° 2		355	14-09-87
71	FELIX A. LISBOA PASTORI Y M. TERESA A. PASTORI BONFANTI	N° 3		355	14-09-87
72	PROCESADORA DE METALES LTDA. Y CIA. C. P. A.	SIN NOMBRE	30.00	172	20-05-88
73	CELITE CHILE S.A. <sup>6</sup>	SIN NOMBRE	0.28	525	28-08-00
<b>CAUDAL TOTAL DEL SECTOR</b>			<b>54.28</b>		

## iv) Sector Chinchorro y Costero Azapa

N°	Titular	Pozo	Caudal (l/s)	N°	Fecha
74	AGUARICA S.A.	SIN NOMBRE	18.00	597	09-07-02
75	AGUACOR S.A.	CENTRAL	35.00	445	09-07-97
<b>CAUDAL TOTAL DEL SECTOR</b>			<b>53.00</b>		

## v) Sector Costero Lluta

N°	Titular	Pozo	Caudal (l/s)	N°	Fecha
76	DISTRIBUIDORA Y COMERCIAL DONOSO LTDA.	SAN CARLOS	10.00	304	12-05-97
77	JUANA ALCAYAGA URBINA	SIN NOMBRE	0.20	560	12-09-00
<b>CAUDAL TOTAL DEL SECTOR</b>			<b>10.20</b>		

<sup>5</sup> Derecho por un caudal total de 24 l/s en 3 pozos

<sup>6</sup> Caudal equivalente a 1 m<sup>3</sup>/h

vi) Sector Lluta

FR	Nombre	Superficie	Superficie	Nº	Fecha
	RAUL RAMON CASTRO LETELIER	SIN NOMBRE	1.25	360	27-04-90
	DONALD JAMES ERSKINE MOLINA	SIN NOMBRE	0.25	746-92/2°	08-10-92
	ZONA FRANCA DE IQUIQUE S.A.	PZ1	15.00	864	05-12-97
	QUIMICA E INDUSTRIAL DEL BORAX LTDA.	SIN NOMBRE	2.00	1233	28-12-98
	ESSAT S.A.	13	20.00	171	10-03-99
	ESSAT S.A.	16	28.00	171	10-03-99
	ESSAT S.A.	20	15.00	171	10-03-99
	ESSAT S.A.	23	26.00	171	10-03-99
	ESSAT S.A.	26	30.00	171	10-03-99
	ESSAT S.A.	N° 3	17.00	175	10-03-99
	ESSAT S.A.	N° 5	20.00	175	10-03-99
	AGRICOLA TARAPACA LTDA.	AT-1	1.00	196	15-03-99
	AGRICOLA TARAPACA LTDA.	AT-2	2.50	196	15-03-99
	AGRICOLA TARAPACA LTDA.	AT-3	1.50	196	15-03-99
	AGRICOLA TARAPACA LTDA.	AT-4	2.00	196	15-03-99
	AGRICOLA TARAPACA LTDA.	AT-5	1.50	196	15-03-99
	AGRICOLA TARAPACA LTDA.	AT-6	1.00	196	15-03-99
	AGRICOLA TARAPACA LTDA.	AT-7	3.00	196	15-03-99
	AGRICOLA TARAPACA LTDA.	AT-8	1.00	196	15-03-99
	ESSAT S.A.	10	23.00	504	11-06-99
	ESSAT S.A.	18-A	74.00	504	11-06-99
	ESSAT S.A.	A-5	25.00	504	11-06-99
	QUIMICA E INDUSTRIAL DEL BORAX LTDA.	SIN NOMBRE	13.00	789	07-10-99
	AGUACOR S.A.	SIN NOMBRE	22.00	391	06-07-01
<b>CAUDAL TOTAL DEL SECTOR</b>			<b>345.00</b>		

Comuna superior concepcion  
b) Sector San José

FR	Nombre	Superficie	Superficie	Nº	Fecha
	ILUSTRE MUNICIPALIDAD DE ARICA	I	1.10	161	01-04-97
	ILUSTRE MUNICIPALIDAD DE ARICA	II	1.00	161	01-04-97
	ILUSTRE MUNICIPALIDAD DE ARICA	III	0.90	161	01-04-97
	CONFECCIONES Y TEXTILES CONTEX LTDA.	SIN NOMBRE	4.30	881	17-09-98
<b>CAUDAL TOTAL DEL SECTOR</b>			<b>7.30</b>		

c) COMUNA DE PUTRE

i) Sector Lauca

FR	Nombre	Superficie	Superficie	Nº	Fecha
	SOC. CONTRACTUAL MINERA VILLACOLLO	PECH 4	40.00	175	06-03-90
	SOC. CONTRACTUAL MINERA VILLACOLLO	PECH 1	8.00	358	02-10-91
	SOC. CONTRACTUAL MINERA VILLACOLLO	PECH 3	20.00	358	02-10-91
	SOC. CONTRACTUAL MINERA VILLACOLLO	PECH 2	8.00	591	22-09-00
<b>CAUDAL TOTAL DEL SECTOR</b>			<b>76.00</b>		

d) COMUNA DE HUARA

i) Sector Pampa del Tamarugal

FR	Nombre	Superficie	Superficie	Nº	Fecha
	SOC. SALITRERA RENACER S.A.	N° 1	16.00	298	19-08-91
	SOC. SALITRERA RENACER S.A.	N° 2	13.80	298	19-08-91
	SOC. SALITRERA RENACER S.A.	SC N° 968	10.00	298	19-08-91
	SOC. SALITRERA RENACER S.A.	7	8.00	299	19-08-91
	SOC. SALITRERA RENACER S.A.	1	7.00	299	19-08-91
	SOC. SALITRERA RENACER S.A.	3	3.00	299	19-08-91
	SOC. SALITRERA RENACER S.A.	4	6.00	299	19-08-91
	SOC. SALITRERA RENACER S.A.	5	8.00	299	19-08-91
	LUIS MIGUEL PAPIC DOMINGUEZ	PIQUE OF CATALINA	6.00	348	20-09-91
	LUIS MIGUEL PAPIC DOMINGUEZ	PIQUE AGUADA	4.00	376	11-10-91
	A. G. AGROPECUARIA DE COLONOS RURALES	N° 1	2.00	90	02-02-01
	A. G. AGROPECUARIA DE COLONOS RURALES	N° 2	3.40	90	02-02-01
<b>CAUDAL TOTAL DEL SECTOR</b>			<b>87.20</b>		

e) COMUNA DE IQUIQUE

i) Sector Pampa del Tamarugal

N°	Nombre	Pozo	Caudal (l/s)	N°	Fecha
	LUIS DE URRUTICOECHEA ANGULO <sup>7</sup>	N° 1	30.00	1119	20-05-61
	LUIS DE URRUTICOECHEA ANGULO	N° 2		1119	20-05-61
	LUIS DE URRUTICOECHEA ANGULO	N° 3		1119	20-05-61
	LUIS DE URRUTICOECHEA ANGULO	N° 4		1119	20-05-61
	LUIS DE URRUTICOECHEA ANGULO	N° 5		1119	20-05-61
	LUIS DE URRUTICOECHEA ANGULO	N° 6		1119	20-05-61
	EMBOTELLADORA IQUIQUE S. A. <sup>8</sup>	SIN NOMBRE	5.00	560	01-08-96
<b>CAUDAL TOTAL DEL SECTOR</b>			<b>35.00</b>		

f) COMUNA DE PICA

i) Sector Laguna del Huasco

N°	Nombre	Pozo	Caudal (l/s)	N°	Fecha
	CIA MINERA CERRO COLORADO S. A. <sup>9</sup>	P1 (LA-1)	300.00	425	15-10-82
	CIA MINERA CERRO COLORADO S. A.	P2 (LA-2)		425	15-10-82
	CIA MINERA CERRO COLORADO S. A.	P3 (LA-3)		425	15-10-82
	CIA MINERA CERRO COLORADO S. A.	P4 (LA-4)		425	15-10-82
<b>CAUDAL TOTAL DEL SECTOR</b>			<b>300.00</b>		

ii) Sector Quisma

N°	Nombre	Pozo	Caudal (l/s)	N°	Fecha
	BASILIO MAMANI GARCÍA	SIN NOMBRE	0.05	1509	26-08-99
<b>CAUDAL TOTAL DEL SECTOR</b>			<b>0.05</b>		

iii) Sector Pica

N°	Nombre	Pozo	Caudal (l/s)	N°	Fecha
	ANTONIO, ROSA, Y SAVERIO NAPOLI DE CAPUA	SIN NOMBRE	2.00	2236	10-08-58
	ITALO DE GREGORI TORRES	SIN NOMBRE	1.00	285	03-09-65
	ISSAC ALBERTO LEMMA REYES <sup>10</sup>	SIN NOMBRE	1.58	163	03-09-73
	FRANCISCO ARAYA J. Y GASTON JORQUERA M.	764 - 5	6.00	58	15-02-82
	FRANCISCO ARAYA J. Y GASTON JORQUERA M.	676 - 2	8.00	58	15-02-82
	CORPORACIÓN DE FOMENTO DE LA PRODUCCIÓN	D-12	15.00	206	05-07-82
	CORPORACIÓN DE FOMENTO DE LA PRODUCCIÓN	D-14		206	05-07-82
	AGRICOLA Y AGROINDUSTRIAL ESMERALDA S. A.	D 12	10.00	675	05-12-90
	AGRICOLA Y AGROINDUSTRIAL ESMERALDA S. A.	D 13	10.00	675	05-12-90
	AGRICOLA Y AGROINDUSTRIAL ESMERALDA S. A.	D 14	2.00	675	05-12-90
	AGRICOLA Y AGROINDUSTRIAL ESMERALDA S. A.	D 15	5.00	675	05-12-90
	AGRICOLA Y AGROINDUSTRIAL ESMERALDA S. A.	D 16	7.00	675	05-12-90
	AGRICOLA Y AGROINDUSTRIAL ESMERALDA S. A.	D 18	6.00	675	05-12-90
	AGRICOLA Y AGROINDUSTRIAL ESMERALDA S. A.	D 27	9.00	675	05-12-90
	AGRICOLA Y AGROINDUSTRIAL ESMERALDA S. A.	D 30	7.00	675	05-12-90
	AGRICOLA Y AGROINDUSTRIAL ESMERALDA S. A.	D 31	9.00	675	05-12-90
	AGRICOLA Y AGROINDUSTRIAL ESMERALDA S. A.	D 32	8.00	675	05-12-90
	AGRICOLA Y AGROINDUSTRIAL ESMERALDA S. A.	D 33	2.50	675	05-12-90
	AGRICOLA Y AGROINDUSTRIAL ESMERALDA S. A.	D 34	10.00	675	05-12-90
	ANTONIO SEGUNDO NAPOLI PARDO	SIN NOMBRE	0.60	616	27-12-94
	FERMIN LEONARDO ALVAREZ AYAVIRE	SIN NOMBRE	0.60	334	19-07-95
	COSME LUZA LEMA	SIN NOMBRE	1.50	135	25-08-95
	MIGUEL CERVELLINO ROGONE	SIN NOMBRE	1.60	846	17-12-97
	MARÍA CRISTINA JAÑA ACUÑA	SIN NOMBRE	4.50	773	25-08-98
	SOC. GASTRONÓMICA LA CASONA DEL PUERTO LTDA.	N° 1	3.00	194	15-03-99
	ASTERIA ESTHER ARQUEROS PIZARRO	SIN NOMBRE	1.00	455	08-06-99
	FRANCISCO REGINO VILCA QUISPE	NORIA	0.20	65	04-02-00
	LUIS HUMBERTO PONCE VILLARROEL	NORIA	0.10	463	09-08-00
	AGRICOLA COMERCIAL LOAYZA Y LOAYZA LIMITADA	N° 1	6.00	662	09-11-00
	AGRICOLA COMERCIAL LOAYZA Y LOAYZA LIMITADA	N° 2		662	09-11-00

<sup>77</sup> Los 30 l/s se captan desde los 6 pozos

<sup>8</sup> Derecho de aprovechamiento de ejercicio permanente y discontinuo, de lunes a viernes, durante 20 hrs. diarias, por un caudal total de 5.0 l/s.

<sup>9</sup> Los 300 l/s se captan desde los 4 pozos

<sup>10</sup> tasa anual de 24.140 m<sup>3</sup>/ha para regar 2.08 has; distribución mensual enero:2372, febrero, 2112, marzo: 2208; abril: 1879; mayo: 1730; junio: 1487; julio: 1564, agosto: 1420; septiembre: 2018; octubre: 2447; noviembre: 2444; diciembre: 2429



N°					
164	INOCENCIO VICENTE CAUTIN GUAGAMA	NORIA	2.00	670	10-11-00
	MARIA CARLINA SGOMBICH BOSSO	NORIA ESMERALDA	2.00	746	15-12-00
	EDUARDO FLORENTINO ARROYO OLCAY	NORIA	1.60	751	28-12-00
	TIBERIO BENEDICTO CELIS CARVAJAL	CELDI 1	0.36	755	28-12-00
	LIDIA MERCEDES FLORES VERA	NORIA	0.60	761	28-12-00
	AGUAS CAYA S.A.	PC - 01	7.00	316	22-05-01
	AGUAS CAYA S.A.	PC - 02	16.00	316	22-05-01
	AGUAS CAYA S.A.	PC-03	9.00	317	22-05-01
	MANUEL ANTONIO FLORES CEPEDA	NORIA	0.10	397	06-07-01
	SERGIO DIONISIO MORALES CANEDO	DON ESTEBAN	1.80	420	17-07-01
	DONATO GRIMALDI FELIU	N° 1	1.00	592	01-10-01
	CESARE ROSSI BANCHERO <sup>11</sup>	NORIA	1.80	159	27-02-02
	MARCELO PEDRO CAUTIN ARROYO	SIN NOMBRE	1.50	403	30-04-02
	CESARE ROSSI BANCHERO <sup>12</sup>	NORIA	1.00	407	16-05-02
	DONATO CERVELLINO CALZARETTA <sup>13</sup>	N° 1	0.36	480	24-05-02
	CANIO ANTONIO NAPOLI DI CAPUA <sup>14</sup>	STA ANGELA * 4	2.00	609	09-07-02
	ROSA PALACIOS CAYO	NORIA	0.10	768	14-08-02
	SERGIO MEGE MATURANA	SIN NOMBRE	0.70	783	22-08-02
	CANIO ANTONIO NAPOLI DI CAPUA	SIN NOMBRE	0.50	814	10-09-02
	PORFIRIO ANTONIO FLORES FLORES	SIN NOMBRE	1.00	119	01-04-03
	ANTONIO SEGUNDO NAPOLI PARDO	SIN NOMBRE	1.50	125	07-04-03
<b>CAUDAL TOTAL DEL SECTOR</b>			<b>156.52</b>		

iv) Sector Salar de Coposa

	CIA. MINERA DOÑA INÉS DE COLLAHUASI S.C.M. <sup>15</sup>	CWP-6A	127.00	844	14-11-97
	CIA. MINERA DOÑA INÉS DE COLLAHUASI S.C.M. <sup>16</sup>	CP-10	90.00	594	16-09-98
	CIA. MINERA DOÑA INÉS DE COLLAHUASI S.C.M. <sup>17</sup>	CP-12	50.00	594	16-09-98
	CIA. MINERA DOÑA INÉS DE COLLAHUASI S.C.M. <sup>18</sup>	CP-6	62.00	594	16-09-98
	CIA. MINERA DOÑA INÉS DE COLLAHUASI S.C.M. <sup>19</sup>	CP-1	100.00	937	12-12-02
	CIA. MINERA DOÑA INÉS DE COLLAHUASI S.C.M. <sup>20</sup>	CP-11	100.00	937	12-12-02
	CIA. MINERA DOÑA INÉS DE COLLAHUASI S.C.M. <sup>21</sup>	CP-13	90.00	937	12-12-02
	CIA. MINERA DOÑA INÉS DE COLLAHUASI S.C.M. <sup>22</sup>	CP-2	40.00	937	12-12-02
	CIA. MINERA DOÑA INÉS DE COLLAHUASI S.C.M. <sup>23</sup>	CP-5	70.00	937	12-12-02
	CIA. MINERA DOÑA INÉS DE COLLAHUASI S.C.M. <sup>24</sup>	CP-7	100.00	937	12-12-02
	CIA. MINERA DOÑA INÉS DE COLLAHUASI S.C.M. <sup>25</sup>	CP-8	40.00	937	12-12-02
	CIA. MINERA DOÑA INÉS DE COLLAHUASI S.C.M. <sup>26</sup>	CP-9	105.00	937	12-12-02
	CIA. MINERA DOÑA INÉS DE COLLAHUASI S.C.M. <sup>27</sup>	CWP-14	20.00	937	12-12-02
	CIA. MINERA DOÑA INÉS DE COLLAHUASI S.C.M. <sup>28</sup>	CWE-30	22.00	323	15-07-03
<b>CAUDAL TOTAL DEL SECTOR</b>			<b>1,016.00</b>		

v) Sector Salar de Michincha

	CIA. MINERA QUEBRADA BLANCA S.A. <sup>29</sup>	M - 9	26.50	1	31-01-91
	CIA. MINERA DOÑA INÉS DE COLLAHUASI S.C.M. <sup>30</sup>	M - 10 (P6)	135.00	1	31-01-91
	CIA. MINERA DOÑA INÉS DE COLLAHUASI S.C.M. <sup>31</sup>	S4 (P4)	50.00	1	31-01-91
	CIA. MINERA DOÑA INÉS DE COLLAHUASI S.C.M. <sup>32</sup>	S5 (M12)	4.10	1	31-01-91

<sup>11</sup> Ejercicio permanente y discontinuo, durante 15 horas diarias

<sup>12</sup> Ejercicio permanente y discontinuo, durante 7 horas diarias

<sup>13</sup> Ejercicio permanente y discontinuo, durante 2 horas diarias

<sup>14</sup> Ejercicio permanente y discontinuo, durante 15 horas diarias

<sup>15</sup> Proviene de los pozos CWP-2,CWP-3,CWP-5,CWP-6,CWP-7A,CWP-8A,CWP-10,CWP-11,CWP-12 y CWP-13; resoluciones 387,388,391,392,844,390,592,389, y 390 del 97 respectivamente

<sup>16</sup> ídem.

<sup>17</sup> ídem.

<sup>18</sup> ídem

<sup>19</sup> ídem

<sup>20</sup> ídem

<sup>21</sup> Proviene de los pozos CP-1,CP-5,CP-7,CP-11 (res. originaria 594/98) Y CWP-14 (resolución originaria 389/97)

<sup>22</sup> ídem

<sup>23</sup> El derecho original proviene de los pozos CWP-2,CWP-3,CWP-5,CWP-6,CWP-7A,CWP-8A,CWP-10,CWP-11,CWP-12 y CWP-13; resoluciones 387,388,391,392,844,390,592,389,y 390 del 97 respectivamente

<sup>24</sup> ídem

<sup>25</sup> Proviene de los pozos CP-1,CP-5,CP-7,CP-11 (res. originaria 594/98) Y CWP-14 (resolución originaria 389/97)

<sup>26</sup> ídem.

<sup>27</sup> ídem

<sup>28</sup> Derecho provisional en área de restricción

<sup>29</sup> Proviene de los pozos CWP-2,-3,-5,-6,-7a,-8a,-10,-11,-12,-13 que quedan secos. Res. Originaria N° 15 del 4/5/84

<sup>30</sup> ídem

<sup>31</sup> ídem

<sup>32</sup> ídem

Empresa	Pozo	Caudal	Superficie	Fecha
CÍA. MINERA DOÑA INÉS DE COLLAHUASI S.C.M <sup>33</sup>	S7 (M20)	12.10	1	31-01-91
CÍA. MINERA DOÑA INÉS DE COLLAHUASI S.C.M <sup>34</sup>	S8 (M17)	5.30	1	31-01-91
CÍA. MINERA QUEBRADA BLANCA S.A. <sup>35</sup>	M - 5 (P3)	75.60	1	31-01-91
CÍA. MINERA QUEBRADA BLANCA S.A. <sup>36</sup>	M - 21 (P7)	113.00	1	31-01-91
CÍA. MINERA QUEBRADA BLANCA S.A. <sup>37</sup>	M - 24	3.00	1	31-01-91
CÍA. MINERA QUEBRADA BLANCA S.A. <sup>38</sup>	M - 25	14.60	1	31-01-91
CÍA. MINERA QUEBRADA BLANCA S.A. <sup>39</sup>	M - 28	0.80	1	31-01-91
CÍA. MINERA DOÑA INÉS DE COLLAHUASI S.C.M <sup>40</sup>	RPW-3	49.00	333	31-05-00
CÍA. MINERA QUEBRADA BLANCA S.A. <sup>41</sup>	RPW-1	43.00	397	23-06-00
CÍA. MINERA QUEBRADA BLANCA S.A. <sup>42</sup>	RPW-2	7.00	397	23-06-00
CÍA. MINERA QUEBRADA BLANCA S.A. <sup>43</sup>	RPW-4	50.00	397	23-06-00
<b>CAUDAL TOTAL DEL SECTOR</b>		<b>589.00</b>		

g) COMUNA DE POZO ALMONTE

i) Sector Canchones

Empresa	Pozo	Caudal	Superficie	Fecha
ESSAT S.A. <sup>44</sup>	N ° 4	108.00	546	31-08-99
ESSAT S.A. <sup>45</sup>	N ° 8	110.00	546	31-08-99
ESSAT S.A. <sup>46</sup>	N ° 9	108.00	546	31-08-99
ESSAT S.A. <sup>47</sup>	N ° 11	108.00	546	31-08-99
ESSAT S.A. <sup>48</sup>	N ° 12	108.00	546	31-08-99
ESSAT S.A. <sup>49</sup>	N ° 17	108.00	546	31-08-99
<b>CAUDAL TOTAL DEL SECTOR</b>		<b>650.00</b>		

ii) Sector Pampa del Tamarugal

Empresa	Pozo	Caudal	Superficie	Fecha
CORPORACIÓN DE FOMENTO DE LA PRODUCCIÓN <sup>50</sup>	N ° 2	25.00	293	12-08-83
CORPORACIÓN DE FOMENTO DE LA PRODUCCIÓN	N ° 3		293	12-08-83
HÉCTOR BUSSINGER CAJAS	SIN NOMBRE	5.00	348	25-10-84
ESSAT S.A. <sup>51</sup>	660 o E	48.00	251	27-03-90
ESSAT S.A. <sup>52</sup>	1158 o F	2.00	251	27-03-90
ESSAT S.A. <sup>53</sup>	G	21.00	251	27-03-90
ESSAT S.A. <sup>54</sup>		9.00	251	27-03-90
ESSAT S.A. <sup>55</sup>	1519	50.00	251	27-03-90
ESSAT S.A. <sup>56</sup>	1520	50.00	251	27-03-90
ESSAT S.A. <sup>57</sup>	1521	45.00	251	27-03-90
ESSAT S.A. <sup>58</sup>	656 o A	22.00	251	27-03-90
ESSAT S.A. <sup>59</sup>	491	29.00	251	27-03-90
ESSAT S.A. <sup>60</sup>	494	62.00	251	27-03-90
CÍA. MINERA CHILBRAS LTDA.	CORFO N ° 688	70.00	490	02-07-90
PLANTA TARAPACÁ S.A.	NORIA N ° 94	10.00	28	23-01-91
PLANTA TARAPACÁ S.A.	NORIA N ° 95	10.00	32	23-01-91
SOQUIMICH S.A.	PIQUE N ° 1	3.50	271	25-07-91
SOQUIMICH S.A.	N ° 8	0.74	374	11-10-91

<sup>33</sup> ídem

<sup>34</sup> ídem

<sup>35</sup> ídem

<sup>36</sup> ídem

<sup>37</sup> ídem

<sup>38</sup> ídem

<sup>39</sup> ídem

<sup>40</sup> Proviene de los pozos S-2 y M-25, en S-2 quedan 0,0 l/s y en M-25 quedan 14,6 l/s

<sup>41</sup> Proviene de los pozos S-3 y S-1 que quedan secos.

<sup>42</sup> ídem

<sup>43</sup> ídem

<sup>44</sup> Derechos constituidos originalmente por Res 251/90, 416/97 y 841/97.

<sup>45</sup> ídem

<sup>46</sup> ídem

<sup>47</sup> ídem

<sup>48</sup> ídem

<sup>49</sup> ídem

<sup>50</sup> La extracción conjunta de los pozos 2 y 3 no podrá ser superior a 2.160 m<sup>3</sup>/día, equivalente a los 25 l/s constituidos.

<sup>51</sup> por resolución 546/99 se trasladan 32 l/s a los pozos N ° 4,8,9,11,12 y 17

<sup>52</sup> por resolución 546/99 se trasladan 83 l/s a los pozos N ° 4,8,9,11,12 y 17

<sup>53</sup> por resolución 546/99 se trasladan 64 l/s a los pozos N ° 4,8,9,11,12 y 17

<sup>54</sup> por resolución 546/99 se trasladan 81 l/s a los pozos N ° 4,8,9,11,12 y 17

<sup>55</sup> por resolución 546/99 se trasladan 30 l/s a los pozos N ° 4,8,9,11,12 y 17

<sup>56</sup> por resolución 546/99 se trasladan 30 l/s a los pozos N ° 4,8,9,11,12 y 17

<sup>57</sup> por resolución 546/99 se trasladan 35 l/s a los pozos N ° 4,8,9,11,12 y 17

<sup>58</sup> por resolución 546/99 se trasladan 63 l/s a los pozos N ° 4,8,9,11,12 y 17

<sup>59</sup> por resolución 546/99 se trasladan 51 l/s a los pozos N ° 4,8,9,11,12 y 17

<sup>60</sup> por resolución 546/99 se trasladan 28 l/s a los pozos N ° 4,8,9,11,12 y 17

N°	Título	Pozo	Caudal (l/s)	N°	Fecha
238	SOQUIMICH S.A.	PIQUE N° 2	5.00	375	11-10-91
239	SOQUIMICH S.A.	N° 10, S-1	4.76	413	22-10-91
240	SOQUIMICH S.A.	N° 3	3.60	518	04-12-91
241	SOC. CONT. MINERA CERRO DE CHALLACOLLO	CHALLACOLLO I	1.80	533	17-12-91
242	SOQUIMICH S.A.	ANIMITAS	3.10	556	19-11-92
243	LUIS FELIX DE URRUTICOHEA ECHEVARRÍA Y JUAN MAURICIO URRUTICOHEA ECHEVARRIA	OFICINA GRANJA	4.80	469	09-11-93
244	SOQUIMICH S.A.	VIRGINIA	0.80	545	16-09-94
245	SOC. DE IMPORTACIONES NORTEAMERICANAS LIMITADA Y CIA. C. P. A. Y OTRO <sup>61</sup>	SIN NOMBRE	60.00	3	29-03-95
246	SOQUIMICH S.A.	N° 17	5.40	195	19-05-95
247	SOQUIMICH S.A.	N° 13	10.20	710	15-12-95
248	SOQUIMICH S.A.	VICTORIA	9.20	710	15-12-95
249	SOQUIMICH S.A.	BELLAVISTA	2.50	710	15-12-95
250	SOQUIMICH S.A.	N° 1	1.48	165	01-04-97
251	SOQUIMICH S.A.	N° 2	0.65	263	25-04-97
252	ESSAT S.A. <sup>62</sup>	SONDAJE D	2.00	416	26-06-97
253	FISCO-EJÉRCITO DE CHILE	POZO N° 1	40.00	932 <sup>63</sup>	22-07-97
254	FISCO-EJÉRCITO DE CHILE	POZO N° 2	40.00	932 <sup>64</sup>	22-07-97
255	FISCO-EJÉRCITO DE CHILE	POZO N° 3	40.00	932 <sup>65</sup>	22-07-97
256	ESSAT S.A. <sup>66</sup>	CANCHONES 4	50.00	841	07-11-97
257	ESSAT S.A. <sup>67</sup>	CANCHONES 5	65.00	841	07-11-97
258	ESSAT S.A. <sup>68</sup>	CANCHONES 6	65.00	841	07-11-97
259	ESSAT S.A. <sup>69</sup>	CANCHONES 7	65.00	841	07-11-97
260	LUIS FELIX DE URRUTICOHEA ECHEVARRÍA Y JUAN MAURICIO URRUTICOHEA ECHEVARRIA	ZÚNIGA	10.00	441	29-04-98
261	SOQUIMICH S.A.	TC - 9	14.00	753	28-12-00
262	SOC. MINERA LA CASCADA LTDA.	N° 1	30.00	76	02-02-01
263	SOC. MINERA LA CASCADA LTDA.	N° 2	20.00	76	02-02-01
264	SOC. MINERA LA CASCADA LTDA.	N° 3	30.00	76	02-02-01
265	SOC. MINERA LA CASCADA LTDA.	N° 4	32.00	76	02-02-01
266	CÍA. SALITRE Y YODO DE CHILE S.A	N° 3	0.20	315	22-05-01
267	CÍA. SALITRE Y YODO DE CHILE S.A	N° 4	0.40	315	22-05-01
268	FUNDACION ROSARIO MONTENEGRO DE JUNOY	ENSEMEYER 1	0.40	414	17-07-01
269	SOQUIMICH S.A.	S - 3	20.00	572	26-09-01
270	SOQUIMICH S.A.	S - 23	2.00	572	26-09-01
271	SOQUIMICH S.A.	S - 30	22.00	572	26-09-01
272	SOQUIMICH S.A.	S - 22	60.00	572	26-09-01
273	SOQUIMICH S.A.	S - 16	25.00	572	26-09-01
274	SOQUIMICH S.A.	S - 17A	40.00	572	26-09-01
275	FERNANDO OSVALDO CHIFFELLE RUFF	SIN NOMBRE	23.00	641	09-07-02
276	SOQUIMICH S.A.	BRAC	20.00	648	09-07-02
277	SOQUIMICH S.A.	S-11	3.00	817	16-09-02
<b>CAUDAL TOTAL DEL SECTOR</b>			<b>1,294.53</b>		

### iii) Sector Quebrada de Sagasca

N°	Título	Pozo	Caudal (l/s)	N°	Fecha
278	SOCIEDAD MINERA LAS CASCADAS LTDA. <sup>70</sup>	JUAN DE MORALES N° 1	65.00	81	13-02-97
279	SOCIEDAD MINERA LAS CASCADAS LTDA.	JUAN DE MORALES N° 2			
280	SOCIEDAD MINERA LAS CASCADAS LTDA.	JUAN DE MORALES N° 3			
<b>CAUDAL TOTAL DEL SECTOR</b>			<b>65.00</b>		

### iv) Sector Salar de Llamara

N°	Título	Pozo	Caudal (l/s)	N°	Fecha
281	SOQUIMICH S.A.	3X - S7	4.70	555	23-06-99
282	SOQUIMICH S.A.	2 PL2	31.00	557	24-06-99
283	SOQUIMICH S.A.	3X - 16A	65.00	558	24-06-99
284	SOQUIMICH S.A.	2 HENOC	60.00	559	24-06-99
285	SOQUIMICH S.A.	3X - 14A	35.00	561	24-06-99
286	SOQUIMICH S.A.	2 PL3	19.00	562	24-06-99

<sup>61</sup> Viene de pozo constituido por Res. DGA N° 433 de 1993. Pozo anterior queda seco.

<sup>62</sup> por resolución 546/99 se trasladan 28 l/s a los pozos N° 4,8,9,11,12 y 17

<sup>63</sup> Juzgado de Pozo Almonte

<sup>64</sup> idem

<sup>65</sup> idem

<sup>66</sup> por resolución 546/99 se trasladan 30 l/s a los pozos N° 4,8,9,11,12 y 17

<sup>67</sup> por resolución 546/99 se trasladan 15 l/s a los pozos N° 4,8,9,11,12 y 17

<sup>68</sup> por resolución 546/99 se trasladan 15 l/s a los pozos N° 4,8,9,11,12 y 17

<sup>69</sup> por resolución 546/99 se trasladan 15 l/s a los pozos N° 4,8,9,11,12 y 17

<sup>70</sup> provienen de pozos del mismo nombre, con derechos concedidos por merced de aguas Res. DGA N° 132 de 1973. Pozos originales quedan secos.

N°	TITULAR	Pozo	Caudal (l/s)	N°	Fecha
287	SOQUIMICH S.A.	X-17A	30.00	563	24-06-99
<b>CAUDAL TOTAL DEL SECTOR</b>			<b>244.70</b>		

#### h) Sector Salar de Sur Viejo

N°	TITULAR	Pozo	Caudal (l/s)	N°	Fecha
288	LUIS FELIX DE URRUTICOECHA ECHEVARRIA Y JUAN MAURICIO URRUTICOECHA ECHEVARRIA	SIN NOMBRE	0.60	19	21-01-93
289	LUIS FELIX DE URRUTICOECHA ECHEVARRIA Y JUAN MAURICIO URRUTICOECHA ECHEVARRIA	AGUA SALADA	11.00	27	29-01-93
290	A. C. F. MINERA S.A.	4 SALITRERA IRIS	5.00	264	15-04-96
291	A. C. F. MINERA S.A.	PIQUE SALADO	12.50	266	15-04-96
292	A. C. F. MINERA S.A.	7 OFICINA GRANJA	4.00	267	15-04-96
293	A. C. F. MINERA S.A.	N° 1 (SALITRERA IRIS)	2.00	396	18-06-97
294	A. C. F. MINERA S.A.	N° 3 (SALITRERA IRIS)	0.60	441	04-07-97
295	S. Q. M. QUIMICOS S.A. (S. Q. M. IODO S.A.)	YUMA 7	26.00	292	17-05-01
296	S. Q. M. QUIMICOS S.A. (S. Q. M. IODO S.A.)	ANDREA	48.00	293	17-05-01
297	S. Q. M. QUIMICOS S.A. (S. Q. M. IODO S.A.)	ELENA 13	4.00	294	17-05-01
298	S. Q. M. QUIMICOS S.A. (S. Q. M. IODO S.A.)	YUMA 4	9.00	295	17-05-01
299	S. Q. M. QUIMICOS S.A. (S. Q. M. IODO S.A.)	ELENA 8	20.00	296	17-05-01
300	A. C. F. MINERA S.A.	N° 2 SALITRERA IRIS	7.00	312	22-05-01
<b>CAUDAL TOTAL DEL SECTOR</b>			<b>149.70</b>		

#### 2) RESUMEN DE CAUDALES

COMUNA	SECTOR	CAUDAL
ARICA	Azapa	818.58
	Chaca	78.96
	Chacalluta	54.28
	Chinchorro y Costero Azapa	53.00
	Costero Lluta	10.20
	Lluta	345.00
	Salar de Sur Viejo	149.70
	Salar de Llamara	244.70
	Quebrada de Sagasca	65.00
	San José	7.30
PUTRE	Lauca	76.00
HUARA	Pampa del Tamarugal	87.20
IQUIQUE	Pampa del Tamarugal	35.00
PICA	Laguna del Huasco	300.00
	Quisma	0.05
	Pica	156.52
	Salar de Coposa	1,016.00
	Salar de Michincha	589.00
POZO ALMONTE	Canchones	650.00
	Pampa del Tamarugal	1,294.53
	Quebrada de Sagasca	65.00
	Salar de Llamara	244.70
	Salar de Sur Viejo	149.70
<b>TOTAL</b>		<b>6,490.42</b>

3) **COMUNÍQUESE** la presente resolución al Departamento de Administración de Recursos Hídricos, al Sr. Abogado Archivero del Catastro Público de Aguas, al Sr. Director de la Dirección General de Aguas, Región de Tarapacá, y al Sr. Subdirector General de Aguas.

4) **PUBLÍQUESE** la presente resolución por una vez en el Diario Oficial y en un diario de Iquique.

**ANÓTESE, COMUNÍQUESE Y PUBLÍQUESE**

**CONTRALORIA GENERAL  
TOMA DE RAZON**

**NUEVA RECEPCION**

**Con Oficio N°**

DEPART. JURIDICO		
DEP. T. R. Y REGISTRO		
DEPART. CONTABIL.		
SUB. DEPTO. C. CENTRAL		
SUB. DEPTO. E. CUENTAS		
SUB. DEPTO. C. P. Y Bienes Nac.		
DEPART. AUDITORIA		
DEPART. V. O. P. U. y T		
SUB DEPTO. MUNICIP.		

**REFRENDACION**

REF. POR \$ \_\_\_\_\_  
 IMPUTAC \_\_\_\_\_  
 ANOT. POR \$ \_\_\_\_\_  
 IMPUTAC \_\_\_\_\_  
 DEDUC. DTO \_\_\_\_\_


REPUBLICA DE CHILE  
 MINISTERIO DE OBRAS PUBLICAS  
 DIRECCIÓN GENERAL DE AGUAS

M.O.P.  
 DIRECCION GENERAL DE AGUAS  
 OFICINA DE PARTES  
 RESOLUCION TRANSMITADA  
 Fecha 12 4 DIC 2002

REF.: Aprueba Inventario de Extracciones Autorizadas de Aguas Subterráneas en la Región de Antofagasta y ordena su publicación.

SANTIAGO, 12 4 DIC 2002

MINISTERIO DE HACIENDA  
 OFICINA DE PARTES  
 RECIBIDO

VISTOS: Lo dispuesto en los artículos 5° y 17 del Decreto Supremo 1.220 de 1998, que aprueba el Reglamento del Catastro Público de Aguas, y las atribuciones que me confiere el artículo 300 del Código de Aguas, y

CONSIDERANDO:

QUE, en el artículo 5° del Decreto Supremo 1.220 de 1998 se establece que el Catastro Público de Aguas estará constituido, entre otros, por el Inventario Público de Extracciones Autorizadas de Aguas,

QUE, en el artículo 17 del citado cuerpo legal se ordena que en el Inventario Público de Extracciones Autorizadas de Aguas deberá registrarse toda la información referida a las extracciones de aguas superficiales, corrientes o detenidas, y subterráneas realizadas a través de bocatomas u obras de captación de aguas subterráneas, provenientes de derechos de aprovechamiento constituidos o reconocidos en conformidad a la ley,

QUE, se indica expresamente que se registrarán separadamente las extracciones autorizadas de aguas superficiales y las extracciones autorizadas de aguas subterráneas,

QUE, el artículo 17 antes individualizado agrega además que el Inventario Público de Extracciones Autorizadas de Aguas, sean super-

CONTRALORIA GENERAL  
 TOMA DE RAZON  
 RECEPCION

DEPART. JURIDICO		
DEP. T.R Y REGISTRO		
DEPART. CONTABIL.		
SUB. DEP. C. CENTRAL		
SUB. DEP. E. CUENTAS		
SUB. DEP. C.P. Y BIENES NAC.		
DEPART AUDITORIA		
DEPART V.O.P, U y T		
SUB DEP. MUNICIP.		

REFRENDACION

REF. POR \$ .....  
 IMPUTAC. ....  
 ANOT. POR \$ .....  
 IMPUTAC. ....  
 DEDUC. DTO. ....

--	--	--

Srto. Emilio Merello

ficiales o subterráneas, se formará a partir de la información que ya se encuentra registrada en la Dirección con anterioridad a la publicación del Reglamento Catastro Público de Aguas, y con aquella que se vaya incorporando con posterioridad,

**QUE**, se precisa que la Dirección aprobará mediante resoluciones el Inventario de Extracciones Autorizadas de Aguas en cada región del país, las que serán publicadas por una vez en el Diario Oficial y en un diario de la capital de la región correspondiente, a objeto de que aquellos que se sientan afectados puedan deducir en su contra los recursos que les franquea la ley,

**QUE**, la información contenida en este inventario será referencia obligatoria para la Dirección General de Aguas, al momento de efectuar los análisis de disponibilidad del recurso en alguna fuente natural,

**QUE**, la Dirección General de Aguas ha confeccionado el Inventario de Extracciones Autorizadas de Aguas Subterráneas en la Región de Antofagasta,

**QUE**, de acuerdo a lo anteriormente señalado, se hace necesaria su publicación,

#### RESUELVO:

D.G.A. N° 4079 (EXENTA)

1. **APRUÉBASE** el Inventario de Extracciones Autorizadas de Aguas Subterráneas en la Región de Antofagasta, cuyos titulares de derechos son los que se señalan a continuación, indicándose además el caudal de su derecho de aprovechamiento, la resolución que constituyó el derecho y la comuna donde se ubica la captación:

<i>Titular</i>	<i>pozo</i>	<i>Caudal otorgado l/s</i>	<i>N° de Resolución</i>	<i>Fecha de Resolución</i>	<i>Comuna</i>
ALBERTO DIAZ TAPIA	AGUADA LA ISLA	1,00	297	11-08-88	Taltal
Aldo Antonio Atilio Frugone Ferrando	A	1,49	442	24-11-88	Sierra Gorda
Aldo Antonio Atilio Frugone Ferrando	B	0,82	442	24-11-88	Sierra Gorda
Aldo Antonio Atilio Frugone Ferrando	C	5,28	442	24-11-88	Sierra Gorda
Aldo Antonio Atilio Frugone Ferrando	D	0,52	442	24-11-88	Sierra Gorda
Aldo Antonio Atilio Frugone Ferrando	E	1,78	442	24-11-88	Sierra Gorda
Aldo Antonio Atilio Frugone Ferrando	F	0,05	442	24-11-88	Sierra Gorda
Aldo Antonio Atilio Frugone Ferrando	G	0,91	442	24-11-88	Sierra Gorda
Aldo Antonio Atilio Frugone Ferrando	H	1,50	109	16-02-90	Sierra Gorda
Aldo Antonio Atilio Frugone Ferrando	I	1,22	170	20-05-88	Sierra Gorda

Titular	pozo	Caudal otorgado l/s	N° de Resolución	Fecha de Resolución	Comuna
Aldo Antonio Atilio Frugone Ferrando	II	4,50	170	20-05-88	Sierra Gorda
Aldo Antonio Atilio Frugone Ferrando	III	4,40	170	20-05-88	Sierra Gorda
Aldo Antonio Atilio Frugone Ferrando	IV	2,09	170	20-05-88	Sierra Gorda
Aldo Antonio Atilio Frugone Ferrando	N° 3	7,00	402	11-05-90	Sierra Gorda
Aldo Antonio Atilio Frugone Ferrando	PIQUE VI	9,50	351	29-08-89	Sierra Gorda
Aldo Antonio Atilio Frugone Ferrando	PRVII	2,20	136	08-02-99	Sierra Gorda
Aldo Antonio Atilio Frugone Ferrando	V	0,12	170	20-05-88	Sierra Gorda
Aldo Antonio Atilio Frugone Ferrando	VII	0,95	170	20-05-88	Sierra Gorda
ATACAMA MINERALS CHILE S.C.M.	TES 10	20,00	445	24-07-00	Antofagasta
ATACAMA MINERALS CHILE S.C.M.	TES 11	0,45	91	03-03-00	Antofagasta
ATACAMA MINERALS CHILE S.C.M.	TES 13	2,50	347	30-06-00	Antofagasta
ATACAMA MINERALS CHILE S.C.M.	TES 15	28,00	303	02-06-00	Antofagasta
ATACAMA MINERALS CHILE S.C.M.	TES 16	4,60	92	03-03-00	Antofagasta
ATACAMA MINERALS CHILE S.C.M.	TES 3	22,00	658	13-09-96	Antofagasta
ATACAMA MINERALS CHILE S.C.M.	TES 4	18,00	658	13-09-96	Antofagasta
ATACAMA MINERALS CHILE S.C.M.	TES 7	8,00	118	08-03-00	Antofagasta
ATACAMA MINERALS CHILE S.C.M.	Yodomax 1-A	11,00	212	04-06-91	Antofagasta
BAIX EBRE S.A.	EX-11-A	7,00	415	14-07-00	María Elena
CODELCO CHILE DIVISIÓN CODELCO NORTE	B1	60,00	617	30-12-92	Calama
CODELCO CHILE DIVISIÓN CODELCO NORTE	B2	135,00	617	30-12-92	Calama
CODELCO CHILE DIVISIÓN CODELCO NORTE	B-2 (N)	200,00	40	12-01-90	Calama
CODELCO CHILE DIVISIÓN CODELCO NORTE	B3	100,00	617	30-12-92	Calama
CODELCO CHILE DIVISIÓN CODELCO NORTE	B4	40,00	50	15-02-93	Calama
CODELCO CHILE DIVISIÓN CODELCO NORTE	CHU 25-B	150,00	34	13-01-94	Calama
CODELCO CHILE DIVISIÓN CODELCO NORTE	CHU-10 B(N)	200,00	40	12-01-90	Calama
CODELCO CHILE DIVISIÓN CODELCO NORTE	CHU-10B	90,00	40	12-01-90	Calama
CODELCO CHILE DIVISIÓN CODELCO NORTE	CHU-17B	220,00	40	12-01-90	Calama
CODELCO CHILE DIVISIÓN CODELCO NORTE	CHU-18B	220,00	40	12-01-90	Calama
CODELCO CHILE DIVISIÓN CODELCO NORTE	CHU-1B	233,00	40	12-01-90	Calama
CODELCO CHILE DIVISIÓN CODELCO NORTE	CHU-2B	58,00	40	12-01-90	Calama
CODELCO CHILE DIVISIÓN CODELCO NORTE	CHU-5B	7,00	40	12-01-90	Calama
CODELCO CHILE DIVISIÓN CODELCO NORTE	CHU-6B	30,00	40	12-01-90	Calama
CODELCO CHILE DIVISIÓN CODELCO NORTE	Túnel de drenaje	20,00	127	24-06-75	Calama
CODELCO CHILE DIVISIÓN CODELCO NORTE	Zanja Menor a, b, c y dren 1, 2, 3 y 4	750,00	40	12-01-90	Calama



Titular	pozo	Caudal otorgado l/s	N° de Resolución	Fecha de Resolución	Comuna
COMPANIA CONTRACTUAL MINERA LEONOR	PPR-1	18,00	316	11-07-95	Calama
COMPANIA CONTRACTUAL MINERA LEONOR	PPR-2	47,00	322	11-07-95	Calama
COMPANIA CONTRACTUAL MINERA LEONOR	PPR-3	45,00	219	13-02-98	Calama
COMPANIA CONTRACTUAL MINERA LEONOR	PPR-4	49,00	315	11-07-95	Calama
COMPANIA CONTRACTUAL MINERA LEONOR	PPR-5	50,00	319	11-07-95	Calama
COMPANIA EXPLORADORA DOÑA INÉS LTDA.	A1	33,90	116	05-04-84	Ollague
COMPANIA EXPLORADORA DOÑA INÉS LTDA.	A3	1,50	116	05-04-84	Ollague
COMPANIA EXPLORADORA DOÑA INÉS LTDA.	A4	49,30	116	05-04-84	Ollague
COMPANIA EXPLORADORA DOÑA INÉS LTDA.	A5	1,80	116	05-04-84	Ollague
COMPANIA EXPLORADORA DOÑA INÉS LTDA.	A7	11,20	116	05-04-84	Ollague
COMPANIA EXPLORADORA DOÑA INÉS LTDA.	A9	1,50	116	05-04-84	Ollague
COMPANIA EXPLORADORA DOÑA INÉS LTDA.	A10	1,50	116	05-04-84	Ollague
COMPANIA EXPLORADORA DOÑA INÉS LTDA.	A12	3,40	116	05-04-84	Ollague
COMPANIA EXPLORADORA DOÑA INÉS LTDA.	A8	16,20	116	05-04-84	Ollague
Compañía Minera Brass S.A.	Qda.Pastos Largos	1,70	167	07-04-87	Taltal
Compañía Minera Brass S.A.	Qda.Pta.del Viento	0,20	532	29-12-86	Taltal
Compañía Minera Brass S.A.	Qda.Varitas	0,13	167	07-04-87	Taltal
Compañía Minera Brass S.A.	Qda.Vega Larga	0,15	532	29-12-86	Taltal
Compañía Minera Brass S.A.	Qda.Vega Quemada	0,13	532	29-12-86	Taltal
Compañía Minera Brass S.A.	Dren Aguada la Isla	1,00	54	09-02-87	Taltal
Compañía Minera Brass S.A.	Dren Aguada la Brea	0,95	54	09-02-87	Taltal
Compañía Minera Brass S.A.	Aguada Varas Norte	0,80	359	30-08-85	Taltal
Compañía Minera Brass S.A.	Aguada Varas Sur	0,50 <sup>a</sup>	359	30-08-85	Taltal
Compañía Minera Brass S.A.	Aguada de las Mulas	1,10 <sup>a</sup>	359	30-08-85	Taltal
COMPANIA MINERA EL BRONCE	N° 1	6,00	530	16-12-93	Sierra Gorda
COMPANIA MINERA EL BRONCE	N° 2	4,00	530	16-12-93	Sierra Gorda
COMPANIA MINERA EL BRONCE	N° 30	1,60	671	27-11-95	Sierra Gorda
COMPANIA MINERA EL BRONCE	N° 5	4,00 <sup>a</sup>	671	27-11-95	Sierra Gorda
COMPANIA MINERA EL BRONCE	N° 6	2,20 <sup>a</sup>	671	27-11-95	Sierra Gorda
COMPANIA MINERA EL BRONCE	N° 7	7,00 <sup>a</sup>	435	08-07-96	Sierra Gorda
COMPANIA MINERA EL BRONCE	N° 8	4,50	435	08-07-96	Sierra Gorda
COMPANIA MINERA FALCOBRIDGE LOMAS BAYAS	CMG-1	35,00	981	24-12-99	Calama
Compañía Minera Flomax	Dren Las Banderas	0,90	96	22-02-91	Sierra Gorda
Compañía Minera Flomax	Los Mellizos	0,09	96	22-02-91	Sierra Gorda

<sup>a</sup> Consuntivo, eventual y continuo

Titular	pozo	Caudal otorgado l/s	N° de Resolución	Fecha de Resolución	Comuna
Compañía Minera Flomax	Los Ratonés	0,26	96	22-02-91	Sierra Gorda
Compañía Minera Flomax	Sin Nombre	0,40	483	21-06-90	Sierra Gorda
Compañía Minera Flomax	Sin nombre	0,30	543	22-08-90	Sierra Gorda
COMPANÍA MINERA PHOENIX S.A.	Paty	31,00	548	30-07-96	Calama
Compañía Minera Riochilex S.A.	RC-1	150,00	222	02-05-00	S.P.A.
Compañía Minera Riochilex S.A.	SCP-2	150,00	222	02-05-00	S.P.A.
Compañía Minera Riochilex S.A.	SCP-3	150,00	222	02-05-00	S.P.A.
COMPANÍA MINERA ZALDIVAR	NEP-1	1,00	294	20-07-94	S.P.A.
COMPANÍA MINERA ZALDIVAR	NEP-10	1,00	268	15-04-96	S.P.A.
COMPANÍA MINERA ZALDIVAR	NEP-11	1,00	268	15-04-96	S.P.A.
COMPANÍA MINERA ZALDIVAR	NEP-2	1,00	294	20-07-94	S.P.A.
COMPANÍA MINERA ZALDIVAR	NEP-3	1,00	294	20-07-94	S.P.A.
COMPANÍA MINERA ZALDIVAR	NEP-5	1,00	295	20-07-94	Antofagasta
COMPANÍA MINERA ZALDIVAR	NEP-6	1,00	295	20-07-94	Antofagasta
COMPANÍA MINERA ZALDIVAR	P1	84,40	383	05-06-96	S.P.A.
COMPANÍA MINERA ZALDIVAR	P2	92,68	383	05-06-96	S.P.A.
COMPANÍA MINERA ZALDIVAR	P3	98,10	383	05-06-96	S.P.A.
COMPANÍA MINERA ZALDIVAR	P4	92,68	382	05-06-96	S.P.A.
COMPANÍA MINERA ZALDIVAR	P5	90,00	382	05-06-96	S.P.A.
COMPANÍA MINERA ZALDIVAR	P6	90,59	382	05-06-96	S.P.A.
COMPANÍA MINERA ZALDIVAR	PJP-2	1,00	268	15-04-96	S.P.A.
COMPANÍA MINERA ZALDIVAR	SAT-1	3,80	604	29-09-00	S.P.A.
CHILE CANADIAN MINES S.A.		40,00	158	25-04-62	Taltal
DÍAZ Y COMPANÍA LIMITADA	N° 1	0,20	391	30-04-02	Antofagasta
DÍAZ Y COMPANÍA LIMITADA	N° 2	1,00	391	30-04-02	Antofagasta
Dirección de Obras Públicas, MOP	APR-San	40,00	378	21-06-01	S.P.A.
Eduardo Barrios Bacovich	AV-1	6,00	521	02-11-92	Taltal
ESSAN S.A.	AV-48	9,00	262	06-03-98	Taltal
Eulogio Gordo y CIA	Pique Rosario	3,00	425	03-05-02	Antofagasta
Explora S.A.	Tórtola I	15,00	853	28-11-97	S.P.A.
FERNANDO ANTONIO ARES VILLAMAN	Pique-3	10,80	863	04-12-97	Taltal
FERNANDO ANTONIO ARES VILLAMAN	Pique-7	1,30	863	04-12-97	Taltal
FUAD TALA LARENAS	N° 1	0,44 <sup>p</sup>	491	12-05-98	Antofagasta
FUAD TALA LARENAS	N° 2	0,29	702	26-09-97	Antofagasta
INDUSTRIA NACIONAL DE CEMENTO S.A.	N° 1	6,00	199	28-06-83	Antofagasta
INDUSTRIA NACIONAL DE CEMENTO S.A.	N° 2	4,00	199	28-06-83	Antofagasta
INDUSTRIA NACIONAL DE CEMENTO S.A.	N° 3	11,00	199	28-06-83	Antofagasta
INDUSTRIA NACIONAL DE CEMENTO S.A.	N° 4	3,50	199	28-06-83	Antofagasta
INVERSIONES MINERAS DEL INCA S.A.	DPA-1a	15,00	6	18-01-91	Antofagasta

<sup>p</sup> Consuntivo, permanente y discontinuo 12h/día

Titular	pozo	Caudal otorgado l/s	N° de Resolución	Fecha de Resolución	Comuna
INVERSIONES MINERAS DEL INCA S.A.	DPA-5	5,00	6	18-01-91	Antofagasta
INVERSIONES MINERAS DEL INCA S.A.	DPA-8	15,00	257	05-07-88	Antofagasta
INVERSIONES MINERAS DEL INCA S.A.	DPA-9	10,00	509	27-07-90	Antofagasta
INVERSIONES MINERAS DEL INCA S.A.	SPA-6	5,00	162	26-04-89	Antofagasta
INVERSIONES MINERAS DEL INCA S.A.	SPA-7	7,20	162	26-04-89	Antofagasta
Irma Paez Veliz	Pique La Calle	1,00	409	22-10-91	Antofagasta
IVAN SIMUNOVIC PETRICIO	Colita	0,56	426	28-10-91	Antofagasta
JORGE RAUL ALANIS VALLADARES	Quebrada de Taltal	0,32	115	21-03-89	Taltal
Juana Ramos Leaño	Tres	45,00	660	13-09-96	S.P.A.
JULIAN CONSTANTINO ZAZALI BARRIOS	Sin Nombre	1,60	261	24-07-81	Taltal
JULIO (COMINOR S.A.) PÉREZ GONZÁLEZ	Edwards-1	0,01	190	27-05-88	Sierra Gorda
Minera Bhp de Chile Inc.	M-16	1,00	469	04-10-94	Antofagasta
Minera Bhp de Chile Inc.	M-17	1,10	469	04-10-94	Antofagasta
Minera Bhp de Chile Inc.	M-20	1,00	469	04-10-94	Antofagasta
Minera Bhp de Chile Inc.	M-22	1,00 <sup>a</sup>	469	04-10-94	Antofagasta
Minera Bhp de Chile Inc.	M-24	1,00	314	30-07-93	Antofagasta
MINERA ESCONDIDA LIMITADA	AC-4	13,20	1	02-01-87	Antofagasta
MINERA ESCONDIDA LIMITADA	EP -9	1,00	539	12-11-92	Antofagasta
MINERA ESCONDIDA LIMITADA	EP-11	1,50	181	25-05-92	Antofagasta
MINERA ESCONDIDA LIMITADA	EP-13	3,00	181	25-05-92	Antofagasta
MINERA ESCONDIDA LIMITADA	EP-15	3,00	181	25-05-92	Antofagasta
MINERA ESCONDIDA LIMITADA	EP-4	18,00	181	25-05-92	Antofagasta
MINERA ESCONDIDA LIMITADA	EP-7	1,00	181	25-05-92	Antofagasta
MINERA ESCONDIDA LIMITADA	ES-28b	37,00	194	09-10-96	Antofagasta
MINERA ESCONDIDA LIMITADA	ES-3a	17,00	194	09-10-96	Antofagasta
MINERA ESCONDIDA LIMITADA	ES-49a	19,00	194	09-10-96	Antofagasta
MINERA ESCONDIDA LIMITADA	ES-50a	26,00	194	09-10-96	Antofagasta
MINERA ESCONDIDA LIMITADA	ES-54b	20,00	194	09-10-96	Antofagasta
MINERA ESCONDIDA LIMITADA	ES-5a	50,00	194	09-10-96	Antofagasta
MINERA ESCONDIDA LIMITADA	EX -2	1,00	539	12-11-92	Antofagasta
MINERA ESCONDIDA LIMITADA	EX -3	1,00	539	12-11-92	Antofagasta
MINERA ESCONDIDA LIMITADA	EX -5	1,00	539	12-11-92	Antofagasta
MINERA ESCONDIDA LIMITADA	EX -6	1,00	539	12-11-92	Antofagasta
MINERA ESCONDIDA LIMITADA	EX -7	21,00	539	12-11-92	Antofagasta
MINERA ESCONDIDA LIMITADA	EX-1a	34,00	194	09-10-96	Antofagasta
MINERA ESCONDIDA LIMITADA	EX-2a	25,00	194	09-10-96	Antofagasta
MINERA ESCONDIDA LIMITADA	EX3a	26,00	194	09-10-96	Antofagasta
MINERA ESCONDIDA LIMITADA	EX-6a	17,00	194	09-10-96	Antofagasta
MINERA ESCONDIDA LIMITADA	M-14	1,00	154	15-04-94	Antofagasta
		20,00	0648	04-10-01	

<sup>a</sup> Consuntivo, eventual y continuo

Titular	pozo	Caudal otorgado l/s	N° de Resolución	Fecha de Resolución	Comuna
MINERA ESCONDIDA LIMITADA	M-16	68,30	0648	04-10-01	Antofagasta
MINERA ESCONDIDA LIMITADA	M-17	58,90	0648	04-10-01	Antofagasta
MINERA ESCONDIDA LIMITADA	M-21	19,00	0648	04-10-01	Antofagasta
MINERA ESCONDIDA LIMITADA	M-22	37,90	0648	04-10-01	Antofagasta
MINERA ESCONDIDA LIMITADA	M-24	57,50	0648	04-10-01	Antofagasta
MINERA ESCONDIDA LIMITADA	M-4	1,00	203	06-05-87	Antofagasta
MINERA ESCONDIDA LIMITADA	M-6	1,00	203	06-05-87	Antofagasta
MINERA ESCONDIDA LIMITADA	M-8a	1,00	203	06-05-87	Antofagasta
MINERA ESCONDIDA LIMITADA	MPW-1	69,00	0647	04-10-01	Antofagasta
MINERA ESCONDIDA LIMITADA	MPW-12	60,80	0737	12-11-99	Antofagasta
MINERA ESCONDIDA LIMITADA	MPW-16	100,00	0737	12-11-99	Antofagasta
MINERA ESCONDIDA LIMITADA	MPW-17	71,50	0737	12-11-99	Antofagasta
MINERA ESCONDIDA LIMITADA	MPW-18	92,00	0737	12-11-99	Antofagasta
MINERA ESCONDIDA LIMITADA	MPW-19	26,30	0737	12-11-99	Antofagasta
		51,80	0647	04-10-01	
MINERA ESCONDIDA LIMITADA	MPW-20	86,80	0737	12-11-99	Antofagasta
		16,00	0647	04-10-01	
MINERA ESCONDIDA LIMITADA	MPW-2	102,00	0737	12-11-99	Antofagasta
MINERA ESCONDIDA LIMITADA	MPW-21	70,10	0647	04-10-01	Antofagasta
MINERA ESCONDIDA LIMITADA	MPW-22	91,00	0693	13-11-02	Antofagasta
MINERA ESCONDIDA LIMITADA	MPW-23-A	105,45	0693	13-11-02	Antofagasta
MINERA ESCONDIDA LIMITADA	MPW-24	105,45	0693	13-11-02	Antofagasta
MINERA ESCONDIDA LIMITADA	MPW-25	100,00	0693	13-11-02	Antofagasta
MINERA ESCONDIDA LIMITADA	MPW-3	57,60	606	29-09-00	Antofagasta
MINERA ESCONDIDA LIMITADA	MPW-4	36,40	606	29-09-00	Antofagasta
		42,10	0647	04-10-01	
MINERA ESCONDIDA LIMITADA	MPW-5	49,70	606	29-09-00	Antofagasta
MINERA ESCONDIDA LIMITADA	MPW-7	48,80	606	29-09-00	Antofagasta
MINERA ESCONDIDA LIMITADA	MPW-9	102,50	0737	12-11-99	Antofagasta
MINERA ESCONDIDA LIMITADA	MX-1	11,00	0648	04-10-01	Antofagasta
MINERA ESCONDIDA LIMITADA	MX-3	30,30	0648	04-10-01	Antofagasta
MINERA ESCONDIDA LIMITADA	MX-4	16,00	121	15-03-94	Antofagasta
MINERA ESCONDIDA LIMITADA	MX-6	57,00	0648	04-10-01	Antofagasta
MINERA ESCONDIDA LIMITADA	MX-7	42,00	0648	04-10-01	Antofagasta
MINERA ESCONDIDA LIMITADA	PH-10	2,20	143	21-02-90	Antofagasta
		17,80	141	21-02-90	
MINERA ESCONDIDA LIMITADA	PH-12	26,20	142	21-02-90	Antofagasta
MINERA ESCONDIDA LIMITADA	PH-13	19,00	141	21-02-90	Antofagasta
MINERA ESCONDIDA LIMITADA	PH-17	21,00	141	21-02-90	Antofagasta
MINERA ESCONDIDA LIMITADA	PH-18	15,00	140	21-02-90	Antofagasta
MINERA ESCONDIDA LIMITADA	PH-18	19,20	141	21-02-90	Antofagasta
MINERA ESCONDIDA LIMITADA	PH-19	34,00	141	21-02-90	Antofagasta
MINERA ESCONDIDA LIMITADA	PH-2	1,00	142	21-02-90	Antofagasta
MINERA ESCONDIDA LIMITADA	PH-20	1,00	141	21-02-90	Antofagasta
MINERA ESCONDIDA LIMITADA	PH-20a	18,00	194	09-10-96	Antofagasta
MINERA ESCONDIDA LIMITADA	PH-21	37,20	141	21-02-90	Antofagasta
MINERA ESCONDIDA LIMITADA	PH-22	31,00	141	21-02-90	Antofagasta

<i>Titular</i>	<i>pozo</i>	<i>Caudal otorgado l/s</i>	<i>N° de Resolución</i>	<i>Fecha de Resolución</i>	<i>Comuna</i>
MINERA ESCONDIDA LIMITADA	PH-24	1,00	141	21-02-90	Antofagasta
MINERA ESCONDIDA LIMITADA	PH-24a	34,00	194	09-10-96	Antofagasta
MINERA ESCONDIDA LIMITADA	PH-26	28,00	142	21-02-90	Antofagasta
MINERA ESCONDIDA LIMITADA	PH-27	19,50	141	21-02-90	Antofagasta
MINERA ESCONDIDA LIMITADA	PH-2a	17,00	194	09-10-96	Antofagasta
MINERA ESCONDIDA LIMITADA	PH-3	19,00	141	21-02-90	Antofagasta
MINERA ESCONDIDA LIMITADA	PH-34	1,00	141	21-02-90	Antofagasta
MINERA ESCONDIDA LIMITADA	PH-34a	38,00	194	09-10-96	Antofagasta
MINERA ESCONDIDA LIMITADA	PH-37	0,14	141	21-02-90	Antofagasta
MINERA ESCONDIDA LIMITADA	PH-38	1,00	141	21-02-90	Antofagasta
MINERA ESCONDIDA LIMITADA	PH-39	2,10	141	21-02-90	Antofagasta
MINERA ESCONDIDA LIMITADA	PH-4	1,00	140	21-02-90	Antofagasta
MINERA ESCONDIDA LIMITADA	PH-40	21,50	141	21-02-90	Antofagasta
MINERA ESCONDIDA LIMITADA	PH-41	12,50	141	21-02-90	Antofagasta
MINERA ESCONDIDA LIMITADA	PH-42	1,00	141	21-02-90	Antofagasta
MINERA ESCONDIDA LIMITADA	PH-43	33,10	141	21-02-90	Antofagasta
MINERA ESCONDIDA LIMITADA	PH-46	65,30	141	21-02-90	Antofagasta
MINERA ESCONDIDA LIMITADA	PH-48	26,00	141	21-02-90	Antofagasta
MINERA ESCONDIDA LIMITADA	PH-5	14,10	143	21-02-90	Antofagasta
		13,90	142	21-02-90	
MINERA ESCONDIDA LIMITADA	PH-53	37,00	194	09-10-96	Antofagasta
MINERA ESCONDIDA LIMITADA	PH-54	29,00	194	09-10-96	Antofagasta
MINERA ESCONDIDA LIMITADA	PH-55	32,00	194	09-10-96	Antofagasta
MINERA ESCONDIDA LIMITADA	PH-56	40,00	194	09-10-96	Antofagasta
MINERA ESCONDIDA LIMITADA	PH-57	24,00	194	09-10-96	Antofagasta
MINERA ESCONDIDA LIMITADA	PH-58	39,00	194	09-10-96	Antofagasta
MINERA ESCONDIDA LIMITADA	PH-59	31,00	194	09-10-96	Antofagasta
MINERA ESCONDIDA LIMITADA	PH-6	7,00	143	21-02-90	Antofagasta
		10,00	141	21-02-90	
MINERA ESCONDIDA LIMITADA	PH-60	29,00	194	09-10-96	Antofagasta
MINERA ESCONDIDA LIMITADA	PH-61	22,00	194	09-10-96	Antofagasta
MINERA ESCONDIDA LIMITADA	PH-62	35,00	194	09-10-96	Antofagasta
MINERA ESCONDIDA LIMITADA	PH-7	8,40	143	21-02-90	Antofagasta
		28,60	140	21-02-90	
MINERA ESCONDIDA LIMITADA	PH-8	4,40	143	21-02-90	Antofagasta
		13,70	141	21-02-90	
MINERA ESCONDIDA LIMITADA	PH-9	35,10	143	21-02-90	Antofagasta
		44,90	140	21-02-90	
MINERA ESCONDIDA LIMITADA	SX -2	1,00	539	12-11-92	Antofagasta
MINERA ESCONDIDA LIMITADA	SX -4	1,00	539	12-11-92	Antofagasta
MINERA ESCONDIDA LIMITADA	SX -5	1,00	539	12-11-92	Antofagasta
MINERA ESCONDIDA LIMITADA	SX -6	1,00	539	12-11-92	Antofagasta
MINERA ESCONDIDA LIMITADA	SX -7	1,00	539	12-11-92	Antofagasta
MINERA ESCONDIDA LIMITADA	SX -8	1,00	539	12-11-92	Antofagasta
MINERA ESCONDIDA LIMITADA	SX -9	1,00	539	12-11-92	Antofagasta
		5,00	77	05-03-92	
MINERA ESCONDIDA LIMITADA	T-10	8,80	71	25-02-92	Antofagasta

Titular	pozo	Caudal otorgado l/s	N° de Resolución	Fecha de Resolución	Comuna
MINERA ESCONDIDA LIMITADA	T-1a	27,00	194	09-10-96	Antofagasta
MINERA ESCONDIDA LIMITADA	T-3a	40,00	194	09-10-96	Antofagasta
MINERA ESCONDIDA LIMITADA	T-4a	23,00	194	09-10-96	Antofagasta
MINERA ESCONDIDA LIMITADA	T-8a	6,00	71	25-02-92	Antofagasta
MINERA MERIDIAN LIMITADA	FMC-P1	8,20	289	14-05-01	Antofagasta
MINERA RAYROCK LIMITADA	DPW-B	10,00	535	17-12-91	Antofagasta
MINERA RAYROCK LIMITADA	DPW-C	10,00	534	17-12-91	Antofagasta
MINERA UTAH DE CHILE INC.	ABUNDANCIA	1,00	169	08-05-85	Antofagasta
MINERA UTAH DE CHILE INC.	ES-1	3,00	169	08-05-85	Antofagasta
MINERA UTAH DE CHILE INC.	ES-10	5,00	169	08-05-85	Antofagasta
MINERA UTAH DE CHILE INC.	ES-16	22,00	169	08-05-85	Antofagasta
MINERA UTAH DE CHILE INC.	ES-24	1,00	169	08-05-85	Antofagasta
MINERA UTAH DE CHILE INC.	ES-28a	1,00	169	08-05-85	Antofagasta
MINERA UTAH DE CHILE INC.	ES-3	1,00	169	08-05-85	Antofagasta
MINERA UTAH DE CHILE INC.	ES-40	1,00	169	08-05-85	Antofagasta
MINERA UTAH DE CHILE INC.	ES-49	1,00	169	08-05-85	Antofagasta
MINERA UTAH DE CHILE INC.	ES-5	1,00	169	08-05-85	Antofagasta
MINERA UTAH DE CHILE INC.	ES-50	1,00	169	08-05-85	Antofagasta
MINERA UTAH DE CHILE INC.	ES-54a	1,00	169	08-05-85	Antofagasta
MINERA UTAH DE CHILE INC.	ES-57	1,00	169	08-05-85	Antofagasta
MINERA UTAH DE CHILE INC.	ES-58	1,00	169	08-05-85	Antofagasta
MINERA UTAH DE CHILE INC.	M-21	1,00	468	04-10-94	Antofagasta
MINERA UTAH DE CHILE INC.	M-28	1,00	468	04-10-94	Antofagasta
MINERA UTAH DE CHILE INC.	MX-1	14,90	264	08-07-93	Antofagasta
MINERA UTAH DE CHILE INC.	MX-2	1,00	264	08-07-93	Antofagasta
MINERA UTAH DE CHILE INC.	MX-3	1,00	264	08-07-93	Antofagasta
MINERA UTAH DE CHILE INC.	MX-6	1,00	260	21-04-97	Antofagasta
MINERA UTAH DE CHILE INC.	MX-7	1,00	260	21-04-97	Antofagasta
MINERA UTAH DE CHILE INC.	SAN CARLOS	1,00	169	08-05-85	Antofagasta
MINERA UTAH DE CHILE INC.	SB-7	1,00	169	08-05-85	Antofagasta
MINERA UTAH DE CHILE INC.	T-1	1,00	169	08-05-85	Antofagasta
MINERA UTAH DE CHILE INC.	T-2	1,00	169	08-05-85	Antofagasta
MINERA UTAH DE CHILE INC.	T-3	1,00	169	08-05-85	Antofagasta
MINERA UTAH DE CHILE INC.	T-4	11,00	169	08-05-85	Antofagasta
MINERA UTAH DE CHILE INC.	T-5	16,00	169	08-05-85	Antofagasta
MINERA UTAH DE CHILE INC.	UN-31	1,00	169	08-05-85	Antofagasta
Mohamed Salim Duk Castro	N° 1	2,50	600	14-12-92	Sierra Gorda
Mohamed Salim Duk Castro	N° 2	5,00	600	14-12-92	Sierra Gorda
		3,00	324	10-08-93	
Mohamed Salim Duk Castro	N° 3	5,00	600	14-12-92	Sierra Gorda
		3,00	324	10-08-93	
NORANDA CHILE LIMITADA	REF-1	35,00	235	21-04-97	Antofagasta
NORANDA CHILE LIMITADA	REF-2	35,00	235	21-04-97	Antofagasta
NORANDA CHILE LIMITADA	SIN NOMBRE	6,00	595	22-09-00	Antofagasta
Orlayer Alcayaga Mallea	Sin Nombre	2,40	143	21-04-92	Antofagasta

Titular	pozo	Caudal otorgado l/s	N° de Resolución	Fecha de Resolución	Comuna
MINERA ESCONDIDA LIMITADA	T-1a	27,00	194	09-10-96	Antofagasta
MINERA ESCONDIDA LIMITADA	T-3a	40,00	194	09-10-96	Antofagasta
MINERA ESCONDIDA LIMITADA	T-4a	23,00	194	09-10-96	Antofagasta
MINERA ESCONDIDA LIMITADA	T-8a	6,00	71	25-02-92	Antofagasta
MINERA MERIDIAN LIMITADA	FMC-P1	8,20	289	14-05-01	Antofagasta
MINERA RAYROCK LIMITADA	DPW-B	10,00	535	17-12-91	Antofagasta
MINERA RAYROCK LIMITADA	DPW-C	10,00	534	17-12-91	Antofagasta
MINERA UTAH DE CHILE INC.	ABUNDANCIA	1,00	169	08-05-85	Antofagasta
MINERA UTAH DE CHILE INC.	ES-1	3,00	169	08-05-85	Antofagasta
MINERA UTAH DE CHILE INC.	ES-10	5,00	169	08-05-85	Antofagasta
MINERA UTAH DE CHILE INC.	ES-16	22,00	169	08-05-85	Antofagasta
MINERA UTAH DE CHILE INC.	ES-24	1,00	169	08-05-85	Antofagasta
MINERA UTAH DE CHILE INC.	ES-28a	1,00	169	08-05-85	Antofagasta
MINERA UTAH DE CHILE INC.	ES-3	1,00	169	08-05-85	Antofagasta
MINERA UTAH DE CHILE INC.	ES-40	1,00	169	08-05-85	Antofagasta
MINERA UTAH DE CHILE INC.	ES-49	1,00	169	08-05-85	Antofagasta
MINERA UTAH DE CHILE INC.	ES-5	1,00	169	08-05-85	Antofagasta
MINERA UTAH DE CHILE INC.	ES-50	1,00	169	08-05-85	Antofagasta
MINERA UTAH DE CHILE INC.	ES-54a	1,00	169	08-05-85	Antofagasta
MINERA UTAH DE CHILE INC.	ES-57	1,00	169	08-05-85	Antofagasta
MINERA UTAH DE CHILE INC.	ES-58	1,00	169	08-05-85	Antofagasta
MINERA UTAH DE CHILE INC.	M-21	1,00	468	04-10-94	Antofagasta
MINERA UTAH DE CHILE INC.	M-28	1,00	468	04-10-94	Antofagasta
MINERA UTAH DE CHILE INC.	MX-1	14,90	264	08-07-93	Antofagasta
MINERA UTAH DE CHILE INC.	MX-2	1,00	264	08-07-93	Antofagasta
MINERA UTAH DE CHILE INC.	MX-3	1,00	264	08-07-93	Antofagasta
MINERA UTAH DE CHILE INC.	MX-6	1,00	260	21-04-97	Antofagasta
MINERA UTAH DE CHILE INC.	MX-7	1,00	260	21-04-97	Antofagasta
MINERA UTAH DE CHILE INC.	SAN CARLOS	1,00	169	08-05-85	Antofagasta
MINERA UTAH DE CHILE INC.	SB-7	1,00	169	08-05-85	Antofagasta
MINERA UTAH DE CHILE INC.	T-1	1,00	169	08-05-85	Antofagasta
MINERA UTAH DE CHILE INC.	T-2	1,00	169	08-05-85	Antofagasta
MINERA UTAH DE CHILE INC.	T-3	1,00	169	08-05-85	Antofagasta
MINERA UTAH DE CHILE INC.	T-4	11,00	169	08-05-85	Antofagasta
MINERA UTAH DE CHILE INC.	T-5	16,00	169	08-05-85	Antofagasta
MINERA UTAH DE CHILE INC.	UN-31	1,00	169	08-05-85	Antofagasta
Mohamed Salim Duk Castro	N° 1	2,50	600	14-12-92	Sierra Gorda
Mohamed Salim Duk Castro	N° 2	5,00	600	14-12-92	Sierra Gorda
		3,00	324	10-08-93	
Mohamed Salim Duk Castro	N° 3	5,00	600	14-12-92	Sierra Gorda
		3,00	324	10-08-93	
NORANDA CHILE LIMITADA	REF-1	35,00	235	21-04-97	Antofagasta
NORANDA CHILE LIMITADA	REF-2	35,00	235	21-04-97	Antofagasta
NORANDA CHILE LIMITADA	SIN NOMBRE	6,00	595	22-09-00	Antofagasta
Orlayer Alcayaga Mallea	Sin Nombre	2,40	143	21-04-92	Antofagasta


Titular	pozo	Caudal otorgado Vs	N° de Resolución	Fecha de Resolución	Comuna
Sociedad Legal Minera Santa Inés Uno de Antofagasta	N° 2	0,42	57	18-02-93	Antofagasta
SOCIEDAD MINERA SALAR DE ATACAMA LIMITADA	P2	35,00	713	26-09-97	S.P.A.
SOCIEDAD MINERA SALAR DE ATACAMA LIMITADA	Camara	60,00	64	02-03-88	S.P.A.
SOCIEDAD MINERA SALAR DE ATACAMA LIMITADA	Socaire	65,00	64	02-03-88	S.P.A.
SOCIEDAD MINERA SALAR DE ATACAMA LIMITADA	Mullay	40,00	64	02-03-88	S.P.A.
SOCIEDAD MINERA SALAR DE ATACAMA LIMITADA	Allana	40,00	64	02-03-88	S.P.A.
SOCIEDAD QUIMICA Y MINERA DE CHILE S.A.	A	7,40	379	11-10-91	Sierra Gorda
SOCIEDAD QUIMICA Y MINERA DE CHILE S.A.	A-1	0,06	589	09-07-99	Antofagasta
SOCIEDAD QUIMICA Y MINERA DE CHILE S.A.	A-2	0,43	589	09-07-99	Antofagasta
SOCIEDAD QUIMICA Y MINERA DE CHILE S.A.	A-6	0,07	589	09-07-99	Antofagasta
SOCIEDAD QUIMICA Y MINERA DE CHILE S.A.	A-8	1,02	589	09-07-99	Antofagasta
SOCIEDAD QUIMICA Y MINERA DE CHILE S.A.	C	0,09	379	11-10-91	Sierra Gorda
SOCIEDAD QUIMICA Y MINERA DE CHILE S.A.	Cubeta N° 1	0,09	246	09-07-92	Sierra Gorda
SOCIEDAD QUIMICA Y MINERA DE CHILE S.A.	Elvira	1,17	1113	24-11-98	Sierra Gorda
SOCIEDAD QUIMICA Y MINERA DE CHILE S.A.	Filomena-1	0,70	610	09-07-02	Sierra Gorda
SOCIEDAD QUIMICA Y MINERA DE CHILE S.A.	JE-1	8,00	119	14-03-97	Sierra Gorda
SOCIEDAD QUIMICA Y MINERA DE CHILE S.A.	JE-2	8,00	119	14-03-97	Sierra Gorda
SOCIEDAD QUIMICA Y MINERA DE CHILE S.A.	Loreto 3	4,87	517	04-12-91	Sierra Gorda
SOCIEDAD QUIMICA Y MINERA DE CHILE S.A.	Loreto 4	4,55	554	19-11-92	Sierra Gorda
SOCIEDAD QUIMICA Y MINERA DE CHILE S.A.	María Isabel	10,00	1129	24-11-98	Sierra Gorda
SOCIEDAD QUIMICA Y MINERA DE CHILE S.A.	N° 1	2,68	400	15-09-92	María Elena
SOCIEDAD QUIMICA Y MINERA DE CHILE S.A.	N° 2	8,00	400	15-09-92	María Elena
SOCIEDAD QUIMICA Y MINERA DE CHILE S.A.	N° 28	5,90	557	01-08-96	Sierra Gorda
SOCIEDAD QUIMICA Y MINERA DE CHILE S.A.	N° 29	6,70	557	01-08-96	Sierra Gorda
SOCIEDAD QUIMICA Y MINERA DE CHILE S.A.	N° 30	10,90	557	01-08-96	Sierra Gorda
SOCIEDAD QUIMICA Y MINERA DE CHILE S.A.	P26-R	4,08	540	19-12-91	Sierra Gorda
SOCIEDAD QUIMICA Y MINERA DE CHILE S.A.	P27-R	0,86	427	28-10-91	Sierra Gorda



Titular	pozo	Caudal otorgado l/s	N° de Resolución	Fecha de Resolución	Comuna
SOCIEDAD QUIMICA Y MINERA DE CHILE S.A.	Perseverancia-1	0,09	487	21-11-91	Sierra Gorda
SOCIEDAD QUIMICA Y MINERA DE CHILE S.A.	Pique Cuarto	0,47	122	19-02-90	Taltal
SOCIEDAD QUIMICA Y MINERA DE CHILE S.A.	PP-2	11,50	1129	24-11-98	Sierra Gorda
SOCIEDAD QUIMICA Y MINERA DE CHILE S.A.	T-4	14,28	1129	24-11-98	Sierra Gorda
SOCIEDAD QUIMICA Y MINERA DE CHILE S.A.	T-5	7,69	1129	24-11-98	Sierra Gorda
SOCIEDAD QUIMICA Y MINERA DE CHILE S.A.	Topo N° 1	1,17	517	28-10-92	Sierra Gorda
SOCIEDAD QUIMICA Y MINERA DE CHILE S.A.	Urania	15,50	115	14-03-97	Sierra Gorda
SOCIEDAD QUIMICA Y MINERA DE CHILE S.A.	N° 1	0,50	120	23-03-89	Taltal
SOCIEDAD QUIMICA Y MINERA DE CHILE S.A.	N° 2	1,10	120	23-03-89	Taltal
SOCIEDAD QUIMICA Y MINERA DE CHILE S.A.	N° 13	2,90	121	19-02-90	Sierra Gorda
SOCIEDAD QUIMICA Y MINERA DE CHILE S.A.	N° 14	2,50	121	19-02-90	Sierra Gorda
SOCIEDAD QUIMICA Y MINERA DE CHILE S.A.	N° 1	1,00	146	08-04-91	Antofagasta
SOCIEDAD QUIMICA Y MINERA DE CHILE S.A.	N° 4	2,70	146	08-04-91	Antofagasta
SOCIEDAD QUIMICA Y MINERA DE CHILE S.A.	N° 5	4,00	146	08-04-91	Antofagasta
SOCIEDAD QUIMICA Y MINERA DE CHILE S.A.	N° 22	2,70	869	29-10-99	Sierra Gorda
SOQUIMICH COMERCIAL S.A.	EX13-A	16,00	417	14-07-00	Maria Elena
Universidad de Antofagasta	Pique 1	2,00	230	22-03-90	Antofagasta
Universidad de Antofagasta	Sin Nombre	15,00	124	30-03-95	Antofagasta

2. **COMUNÍQUESE** la presente resolución al Departamento de Administración de Recursos Hídricos, al Sr. Abogado Archivero del Catastro Público de Aguas, al Sr. Director de la Dirección General de Aguas Región de Antofagasta, y al Sr. Subdirector General de Aguas.
3. **PUBLÍQUESE** la presente resolución por una vez en el Diario Oficial y en un diario de Antofagasta.

**ANÓTESE, COMUNÍQUESE Y PUBLÍQUESE**

  
**HUMBERTO PEÑA TORREALBA**  
 INGENIERO CIVIL  
 DIRECTOR GENERAL DE AGUAS